

**АДМИНИСТРАЦИЯ СОСНОВСКОГО МУНИЦИПАЛЬНОГО
РАЙОНА НИЖЕГОРОДСКОЙ ОБЛАСТИ
ПОСТАНОВЛЕНИЕ**

07.09.2021

№ 417

Об определении границ прилегающих территорий к некоторым организациям и объектам, на которых не допускается розничная продажа алкогольной продукции и розничная продажа алкогольной продукции при оказании услуг общественного питания на территории Сосновского муниципального района Нижегородской области

Во исполнение ст.16 Федерального закона от 22.11.1995 г. № 171-ФЗ «О государственном регулировании производств и оборота этилового спирта, алкогольной продукции и об ограничении потребления (распития) алкогольной продукции», в соответствии с Федеральным законом от 06.10.2003 г. № 131-ФЗ «Об общих принципах организации местного самоуправления в Российской Федерации», постановлением Правительства Российской Федерации от 23.12.2020 г. № 2220 «Об утверждении правил определения органами местного самоуправления границ прилегающих территорий, на которых не допускается розничная продажа алкогольной продукции и розничная продажа алкогольной продукции при оказании услуг общественного питания», Администрация Сосновского муниципального района Нижегородской области **постановляет:**

1. Утвердить прилагаемый Порядок определения границ прилегающих территорий к некоторым организациям и объектам, на которых не допускается розничная продажа алкогольной продукции и розничная продажа алкогольной продукции при оказании услуг общественного питания на территории Сосновского муниципального района Нижегородской области.

2. Утвердить прилагаемый Перечень организаций и объектов, на прилегающих территориях к которым не допускается розничная продажа алкогольной продукции и розничная продажа алкогольной продукции при оказании услуг общественного питания на территории Сосновского муниципального района Нижегородской области (далее – Перечень).

3. Утвердить прилагаемые схемы границ прилегающих территорий организаций и объектов, на которых не допускается розничная продажа алкогольной продукции и розничная продажа алкогольной продукции при оказании услуг общественного питания на территории Сосновского муниципального района Нижегородской области в соответствии с Перечнем, утвержденным настоящим постановлением.

4. Управлению делами Администрации Сосновского муниципального района Нижегородской области обеспечить обнародование настоящего постановления путём направления его копии в МБУК «Межпоселенческая централизованная библиотечная система Сосновского муниципального района», а также разместить настоящее постановление в установленном порядке в информационно-телекоммуникационной сети «Интернет» на официальном сайте Администрации Сосновского муниципального района Нижегородской области (Е.В.Федина).

5. Рекомендовать главному редактору газеты «Сосновский вестник» (Т.А.Якимова) опубликовать настоящее постановление в районной газете «Сосновский вестник».

6. Ответственность за исполнение настоящего постановления возложить на

начальника управления экономического развития Администрации Сосновского муниципального района Нижегородской области (Е.Ю.Ремизова»).

7.Контроль за исполнением настоящего постановления оставляю за собой.

Глава местного самоуправления
Сосновского муниципального района

А.С.Зимин

Утверждено
постановлением Администрации
Сосновского муниципального района
Нижегородской области
от 07.09.2021 № 417

**Порядок определения границ прилегающих территорий к некоторым организациям и объектам, на которых не допускается розничная продажа алкогольной продукции и розничная продажа алкогольной продукции при оказании услуг общественного питания на территории Сосновского муниципального района Нижегородской области
(далее – Порядок)**

1. Настоящий Порядок устанавливает правила определения расстояний от некоторых организаций и объектов, на прилегающих территориях которых не допускается розничная продажа алкогольной продукции и розничная продажа алкогольной продукции при оказании услуг общественного питания на территории Сосновского муниципального района Нижегородской области.

2. В настоящем Порядке используются следующие понятия:

- «образовательная организация» - организация, определенная в соответствии с Федеральным законом Российской Федерации от 29 декабря 2012 года № 273-ФЗ «Об образовании в Российской Федерации», в которых непосредственно осуществляются соответствующие виды деятельности;

- «организация, осуществляющая обучение несовершеннолетних» - юридическое лицо, индивидуальный предприниматель, осуществляющие на основании лицензии наряду с основной деятельностью образовательную деятельность в отношении несовершеннолетних в качестве дополнительного вида деятельности;

- «спортивное сооружение» - инженерно-строительный объект, созданный для проведения физкультурных мероприятий и (или) спортивных мероприятий и имеющий пространственно-территориальные границы, является объектом недвижимости, права на которые зарегистрированы в установленном порядке;

- «места нахождения источников повышенной опасности» - территория опасного производственного объекта, определённого в соответствии с Федеральным законом от 21.07.1997 г. № 116 - ФЗ «О промышленной безопасности опасных производственных объектов»;

- «обособленная территория» - территория, границы которой обозначены ограждением (объектами искусственного происхождения), прилегающая к зданию (строению, сооружению);

- «торговый объект» - торговый объект, осуществляющий или предполагаемый для осуществления розничной продажи алкогольной продукции или розничной продажи алкогольной продукции при оказании услуг общественного питания;

- «пешеходная зона» - кратчайшее расстояние движения пешеходов по тротуарам или пешеходным дорожкам (при их отсутствии - по обочинам, велосипедным дорожкам, краям проезжих частей), а при пересечении пешеходной зоны с проезжей частью - по ближайшему пешеходному переходу;

- «прилегающая территория» - территория, на которой не допускается розничная продажа алкогольной продукции и розничная продажа алкогольной продукции при оказании услуг общественного питания

3. Границы прилегающих территорий устанавливаются к следующим организациям и объектам:

- к зданиям, строениям, сооружениям, помещениям, находящимся во владении и (или) пользовании образовательных организаций (за исключением организаций дополнительного образования, организаций дополнительного профессионального образования), в которых непосредственно осуществляются соответствующие виды деятельности;

- к зданиям, строениям, сооружениям, помещениям, находящимся во владении и (или) пользовании организаций, осуществляющих обучение несовершеннолетних, в которых непосредственно осуществляются соответствующие виды деятельности;

- к зданиям, строениям, сооружениям, помещениям, находящимся во владении и (или) пользовании юридических лиц независимо от организационно-правовой формы и индивидуальных предпринимателей, непосредственно осуществляющих в качестве основного (уставного) вида деятельности медицинскую деятельность или непосредственно осуществляющих медицинскую деятельность наряду с основной (уставной) деятельностью на основании лицензии, выданной в порядке, установленном законодательством Российской Федерации, за исключением видов медицинской деятельности по перечню, утвержденному Правительством Российской Федерации;

- к спортивным сооружениям, которые являются объектами недвижимости и права, на которые зарегистрированы в установленном порядке;

- к боевым позициям войск, полигонам, узлам связи, в расположении воинских частей, к специальным технологическим комплексам, к зданиям и сооружениям, предназначенным для управления войсками, размещения и хранения военной техники, военного имущества и оборудования, испытания вооружения, а также к зданиям и сооружениям производственных и научно-исследовательских организаций Вооруженных Сил Российской Федерации, других войск, воинских формирований и органов, обеспечивающих оборону и безопасность Российской Федерации;

- к вокзалам, к аэропортам;

- к местам нахождения источников повышенной опасности.

4. Границы прилегающих территорий к организациям и объектам, указанным в пункте 3 настоящего Порядка, устанавливаются на расстоянии 25 метров.

5. Способ расчета расстояния границы прилегающих территорий к организациям и объектам, указанным в пункте 3 настоящего Порядка:

5.1. Границы прилегающих территорий к организациям и объектам, указанным в пункте 3 настоящего Порядка, устанавливаются с использованием карты или плана населенного пункта по кратчайшему маршруту движения пешехода от входа (выхода) для посетителей в здание (строение, сооружение), до входа (выхода) для посетителей в торговый объект, с учетом сложившейся системы дорог, тротуаров, пешеходных путей.

5.2. При пересечении пешеходной зоны с проезжей частью, расстояние измеряется по ближайшему пешеходному переходу.

5.3. При наличии у организаций и объектов, указанных в пункте 3 настоящего Порядка, более одного входа (выхода) для посетителей прилегающая территория определяется от каждого входа (выхода).

5.4. Пожарные, запасные и иные входы (выходы) у организаций и объектов, указанных в пункте 3 настоящего Порядка, которые не используются для посетителей, при определении границ прилегающих территорий не учитываются.

5.5. При наличии обособленной территории у организаций и объектов, указанных в пункте 3 настоящего Порядка, границы прилегающих территорий, устанавливаются от входа (выхода) для посетителей на обособленную территорию.

При наличии у обособленной территории организаций и объектов, указанных в пункте 3 настоящего Порядка, более одного входа (выхода) для посетителей прилегающая территория определяется от каждого входа (выхода).

Утверждено
 постановлением Администрации
 Сосновского муниципального района
 Нижегородской области
 от 07.09.2021 № 417

Перечень организаций и объектов, на прилегающих территориях к которым не допускается розничная продажа алкогольной продукции и розничная продажа алкогольной продукции при оказании услуг общественного питания на территории Сосновского муниципального района Нижегородской области

№ п/п	Наименование организаций и объектов	Месторасположение
1	МБОУ Сосновская средняя школа №1	Нижегородская область, р.п.Сосновское, ул. Школьный переулок, д.8
2	ГБПОУ «Сосновский агропромышленный техникум»	Нижегородская область, р.п.Сосновское, ул.Ленина, д.23
3	МУП «Сосновское ПАП» (Автостанция)	Нижегородская область, р.п.Сосновское, ул.Крупской, д.66
4	МУП «Теплоэнергия-1» (здание котельной №1)	Нижегородская область р.п.Сосновское, ул.1 Мая, д.27
5	МБДОУ д/с «Колокольчик»	Нижегородская область, р.п.Сосновское, ул.Октябрьская, д.12
6	МБДОУ д/с «Рябинушка»	Нижегородская область р.п.Сосновское, ул.Красноармейская, д.79
7	МБДОУ д/с «Тополек»	Нижегородская область, р.п.Сосновское, ул.Ленина д.96
8	МБОУ ДО «Дом детского творчества»	Нижегородская область, р.п.Сосновское, ул.Комсомольская. д.18
9	МОУ ДОД «Межпоселенческая районная детская музыкальная школа»	Нижегородская область, р.п.Сосновское, ул.Комсомольская, д.22
10	МБОУ ДО «МР Детская художественная школа»	Нижегородская область, р.п.Сосновское, ул.Ленина, д.58
11	МБОУ «Сосновская средняя школа» №2»	Нижегородская область, р.п.Сосновское, ул.Нижегородская, д.4
12	ГБУЗ НО «Сосновская ЦРБ»	Нижегородская область, р.п.Сосновское, ул.Профсоюзная, д.24
13	Стадион «Труд»	Нижегородская область, р.п.Сосновское, ул.Октябрьская, д.14а
14	МБОУ ДО Детско-юношеская спортивная школа	Нижегородская область, р.п.Сосновское, ул.Октябрьская, д.14б
15	МБОУ детский сад «Рябинушка» (семейный детский сад Соловушка»)	Нижегородская область, р.п.Сосновское, ул. 30 лет Победы, д.7а
16	МБОУ детский сад «Рябинушка» (семейный детский сад «Радуга»)	Нижегородская область, р.п.Сосновское, ул. 30 лет Победы, д.7б
17	ГБУЗ НО «Сосновская ЦРБ» (Созоновский ФП)	Нижегородская область, Сосновский район, д.Созоново, ул.Калинина, д.51а
18	ГБУЗ НО «Сосновская ЦРБ»	Нижегородская область, Сосновский

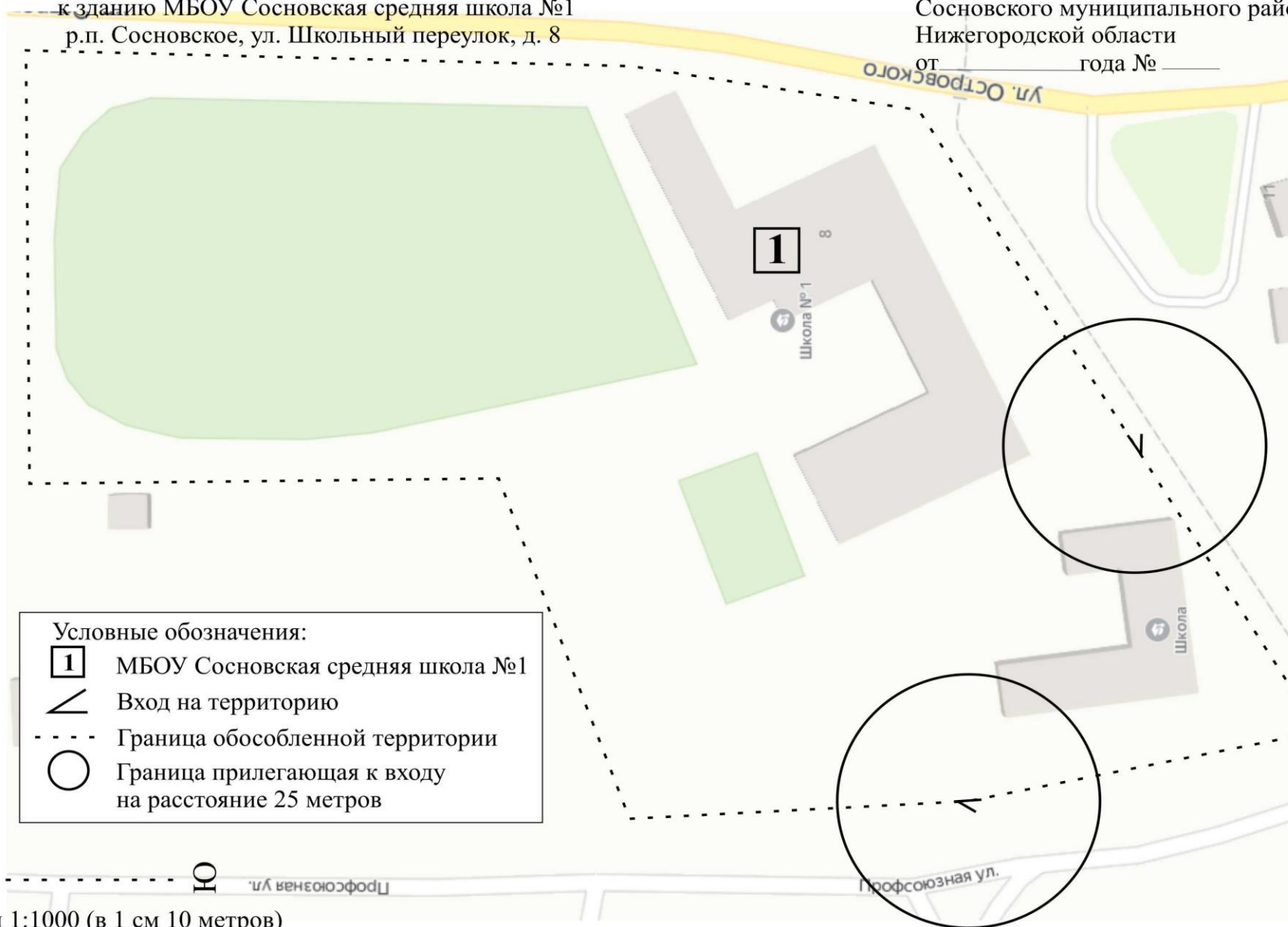
	(Глядково́ский ФП)	район, с.Глядково, ул.Ворошилова, д.52, кв.1
19	МБОУ Виткуловская средняя школа	Нижегородская область, Сосновский район, с.Виткулово, ул.Попкова, д.12
20	ГБУЗ НО «Сосновская ЦРБ» (Виткуловский ФАП)	Нижегородская область, Сосновский район, с.Виткулово, ул.Белова, д.35а
21	ГБУЗ НО «Сосновская ЦРБ» (Волчихинский ФП)	Нижегородская область, Сосновский район, д.Волчиха, ул.Ленина, д.16
22	ГБУ «Социально-реабилитационный центр для несовершеннолетних Сосновского района»	Нижегородская область, Сосновский район, с.Сурулово, ул.Садовая, д.7
23	Филиал МБОУ Виткуловская средняя школа «Суруловская начальная школа»	Нижегородская область, Сосновский район, с. Сурулово, ул.Фрунзе, д.8
24	ГБУЗ НО «Сосновская ЦРБ» (Суруловский ФП)	Нижегородская область, Сосновский район, с.Сурулово, ул.Новая, д.13, пом.20
25	МБОУ д/с «Зернышко»	Нижегородская область, Сосновский район, с.Макасово, ул.Гагарина, д.166
26	МБДОУ д/с «Родничок»	Нижегородская область, Сосновский район, с. Елизарово, ул.Парковая, д.12
27	ГБУЗ НО «Сосновская ЦРБ» (Богдановский ФП)	Нижегородская область, Сосновский район, д.Богданово, ул.Молодежная, д.7, корп.3
28	ГБУЗ НО «Сосновская ЦРБ» (Малаховский ФАП)	Нижегородская область, Сосновский район, с.Малахово, ул.Совхозная, д.7, пом.2
29	МБДОУ д/с «Солнышко»	Нижегородская область, Сосновский район, с.Малахово, ул.Совхозная, д.7
30	ГБУЗ НО «Сосновская ЦРБ» (Елизаровская участковая больница)	Нижегородская область, Сосновский район, с.Елизарово, ул.Школьная д.43
31	МБОУ Елизаровская средняя школа	Нижегородская область, Сосновский район, с.Елизарово, ул.Школьная д.42
32	ГБУЗ НО «Сосновская ЦРБ» (Лесуновский ФП)	Нижегородская область, Сосновский район, с.Лесуново, пер.Никольский, д.2
33	ГБУЗ НО «Сосновская ЦРБ» (Вилейский ФП)	Нижегородская область, Сосновский район, д.Вилейка, ул.Центральная, д.61
34	Филиал ГБУ «СРНЦ Сосновского района»	Нижегородская область, Сосновский район, с.Рожок, ул.Микрорайон, д.5
35	Филиал МБОУ Сосновская средняя школа №1 «Рожковская основная школа»	Нижегородская область, Сосновский район, с.Рожок, ул.Микрорайон, д.7
36	ГБУЗ НО «Сосновская ЦРБ» (Рожковский ФАП)	Нижегородская область, Сосновский район, с.Рожок, ул.Мира, д. 63
37	ГБУЗ НО «Сосновская ЦРБ» (Венецкий ФАП)	Нижегородская область, Сосновский район, с.Венец, ул.Школьная, д.1 пом.1
38	ГБУЗ НО «Сосновская ЦРБ» (Николаевский ФП)	Нижегородская область, Сосновский район, с.Николаевка, ул.Школьная, д.16
39	Филиал ООО «Газпром трансгаз	1-2 км. юго-восточнее д.Залесье

	Нижний Новгород» - Арзамасское ЛПУМГ	Сосновского района, координаты 55.591422, 43.141178
40	ГБУЗ НО «Сосновская ЦРБ» (Селитьбенская ВА)	Нижегородская область, Сосновский район, с.Селитьба, ул. Переулок Северный, д.10
41	МБОУ Селитьбенская средняя школа	Нижегородская область, Сосновский район, с.Селитьба, ул.Центральная, д.185в
42	МБДОУ д/с «Солнышко»	Нижегородская область, Сосновский район, с. Селитьба, ул.Центральная, д.185г
43	МБДОУ д/с «Сказка»	Нижегородская область, Сосновский район, д.Стечкино, ул. Совхозная, д.14а
44	ГБУЗ НО «Сосновская ЦРБ» (Рыльковский ФП)	Нижегородская область, Сосновский район, д.Рыльково, ул.Школьная, д.7, пом. №3
45	МБОУ Рыльковская начальная школа	Нижегородская область, Сосновский район, д.Рыльково, ул.Школьная, д.8
46	ГБУЗ НО «Сосновская ЦРБ» (Крутецкий ФП)	Нижегородская область, Сосновский район, с.Крутые, ул.Школьная, д. 21б, пом.2
47	Филиал МБОУ Сосновская средняя школа №2 «Крутецкая основная школа»	Нижегородская область, Сосновский район, с.Крутые, ул.Школьная, д.21
48	ГБУЗ НО «Сосновская ЦРБ» (Матюшевский ФП)	Нижегородская область, Сосновский район, д.Матюшево, ул.Младенцева, д.1а
49	Филиал МБОУ Сосновская средняя школа №2 «Давыдковская основная школа»	Нижегородская область, Сосновский район, с.Давыдково, ул.Школьная, д.13
50	ГБУЗ НО «Сосновская ЦРБ» (Давыдковский ФАП)	Нижегородская область, Сосновский район, с.Давыдково, ул. Центральная, д. 14 пом.№1
51	МБДОУ д/с «Колокольчик»	Нижегородская область, Сосновский район, с.Давыдково, ул.Восточная, д.8
52	МБОУ Яковская основная школа	Нижегородская область, Сосновский район, с.Яковское, ул.Школьная, д.11
53	ГБУЗ НО «Сосновская ЦРБ» (Яковский ФАП)	Нижегородская область, Сосновский район, с.Яковское, ул.Молодежная, д.19, пом.3
54	ГБУЗ НО «Сосновская ЦРБ» (Барановский ФАП)	Нижегородская область, Сосновский район, с.Бараново, ул.Молодежная, д.25
55	МБОУ Барановская начальная школа	Нижегородская область, Сосновский район, с.Бараново, ул.Молодежная д.24
56	ГБУЗ «Сосновская ЦРБ» (Панинский ФАП)	Нижегородская область, Сосновский район, с.Панино, ул.Советская, д.56, пом.1

СХЕМА

определение границ прилегающей территории
к зданию МБОУ Сосновская средняя школа №1
р.п. Сосновское, ул. Школьный переулок, д. 8

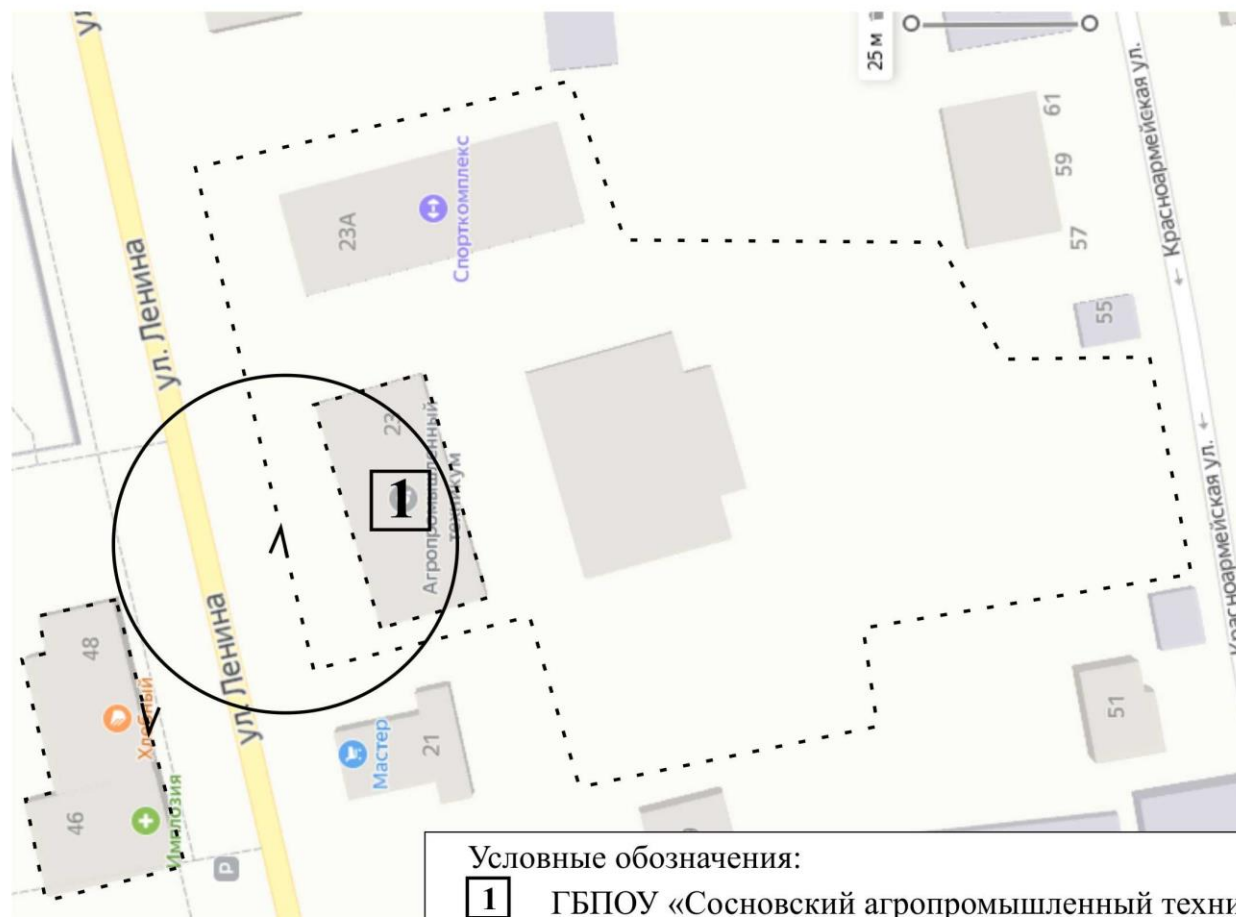
Приложение
к Постановлению Администрации
Сосновского муниципального района
Нижегородской области
от _____ года № _____



МАСШТАБ м 1:1000 (в 1 см 10 метров)

СХЕМА
определение границ прилегающей территории
к зданию ГБПОУ «Сосновский агропромышленный техникум»
р.п. Сосновское, ул. Ленина, д. 23





Приложение
к Постановлению Администрации
Сосновского муниципального района
Нижегородской области
от _____ года № _____



С Ю

МАСШТАБ м 1:1000 (в 1 см 10 метров)

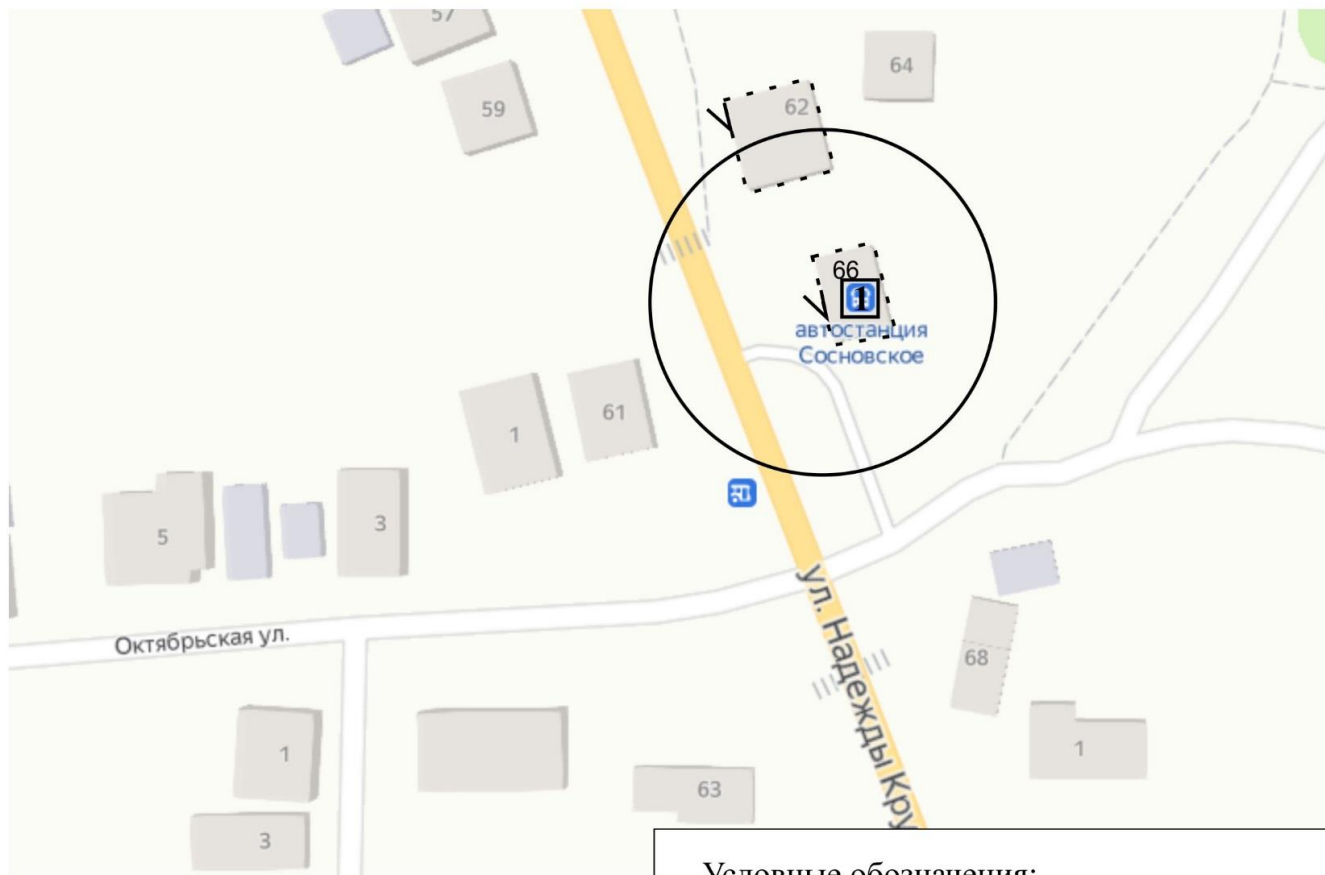
Условные обозначения:





-  ГБПОУ «Сосновский агропромышленный техникум»
-  Вход на территорию ГБПОУ «Сосновский АПТ»
-  Граница обособленной территории ГБПОУ «Сосновский АПТ»
-  Граница прилегающая к входу на территорию, расстояние 25 метров

С
↑
.....
Ю

СХЕМА
определение границ прилегающей территории
к зданию МУП «Сосновское ПАП» (Автостанция)
р.п. Сосновское, ул. Крупской, д. 66

Приложение
к Постановлению Администрации
Сосновского муниципального района
Нижегородской области
от _____ года № _____



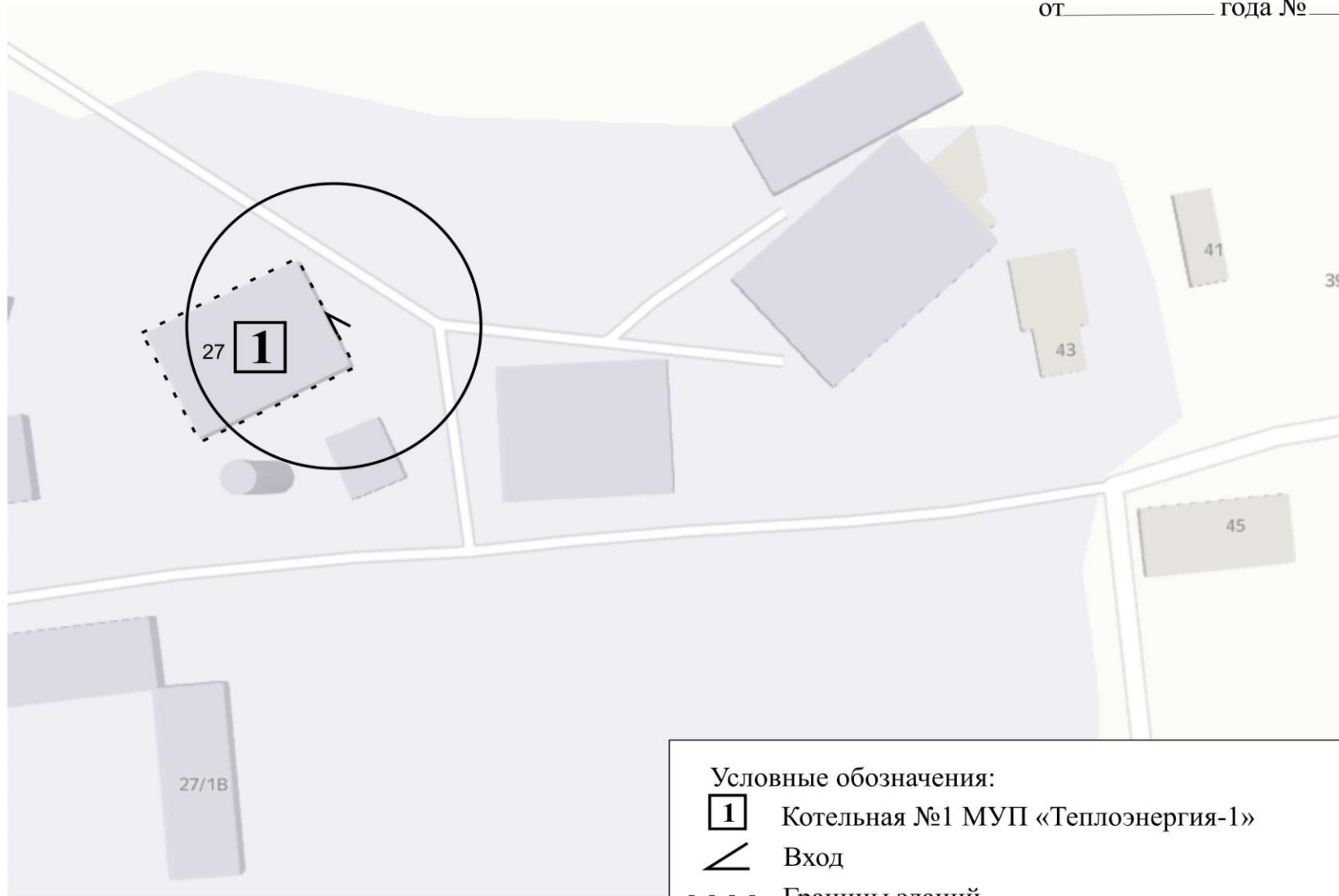
- Условные обозначения:
-  МУП «Сосновское ПАП» (Автостанция)
 -  Вход
 -  Границы зданий
 -  Граница прилегающая к входу на расстоянии 25 метров

МАСШТАБ м 1:1000 (в 1 см 10 метров)

С
▲
.....
Ю

СХЕМА
определение границ прилегающей территории
к зданию котельная №1 МУП «Теплоэнергия-1»
р.п. Сосновское, ул. 1 Мая, д. 27

Приложение
к Постановлению Администрации
Сосновского муниципального района
Нижегородской области
от _____ года № _____



Условные обозначения:

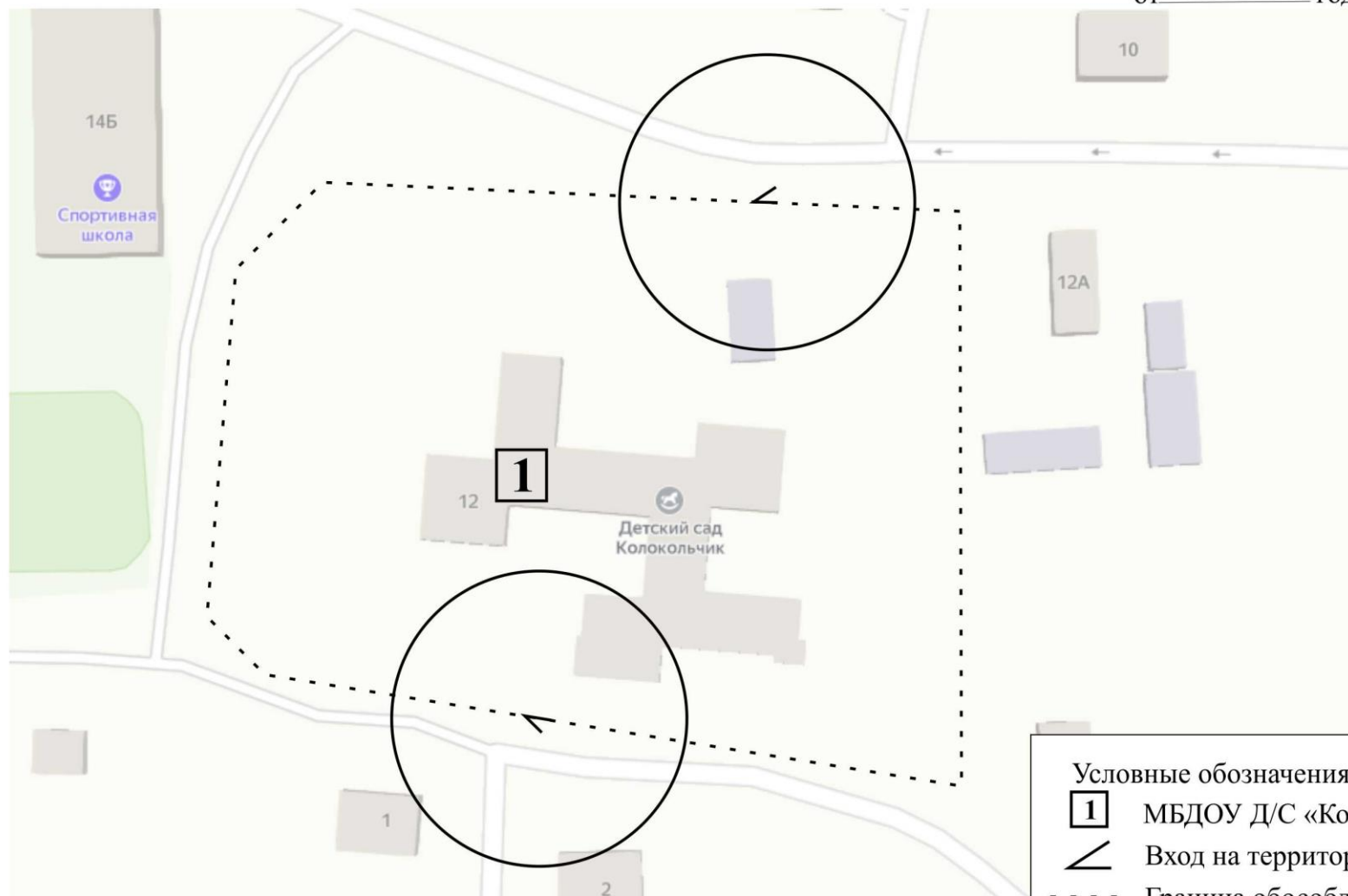
- 1 Котельная №1 МУП «Теплоэнергия-1»
- Вход
- - - - - Границы зданий
- Граница прилегающая к входу на расстоянии 25 метров

МАСШТАБ м 1:1000 (в 1 см 10 метров)

С
↑
Ю

СХЕМА
определение границ прилегающей территории
к зданию МБДОУ Д/С «Колокольчик»
р.п. Сосновское, ул. Октябрьская, д. 12

Приложение
к Постановлению Администрации
Сосновского муниципального района
Нижегородской области
от _____ года № _____



Условные обозначения:

- 1** МБДОУ Д/С «Колокольчик»
- ∠ Вход на территорию
- - - Граница обособленной территории
- Граница прилегающая к входу на расстоянии 25 метров

МАСШТАБ м 1:1000 (в 1 см 10 метров)

С
↑
Ю

СХЕМА
определение границ прилегающей территории
к зданию МБДОУ Д/С «Рябинушка»
р.п. Сосновское, ул. Красноармейская, д. 79

Приложение
к Постановлению Администрации
Сосновского муниципального района
Нижегородской области
от _____ года № _____

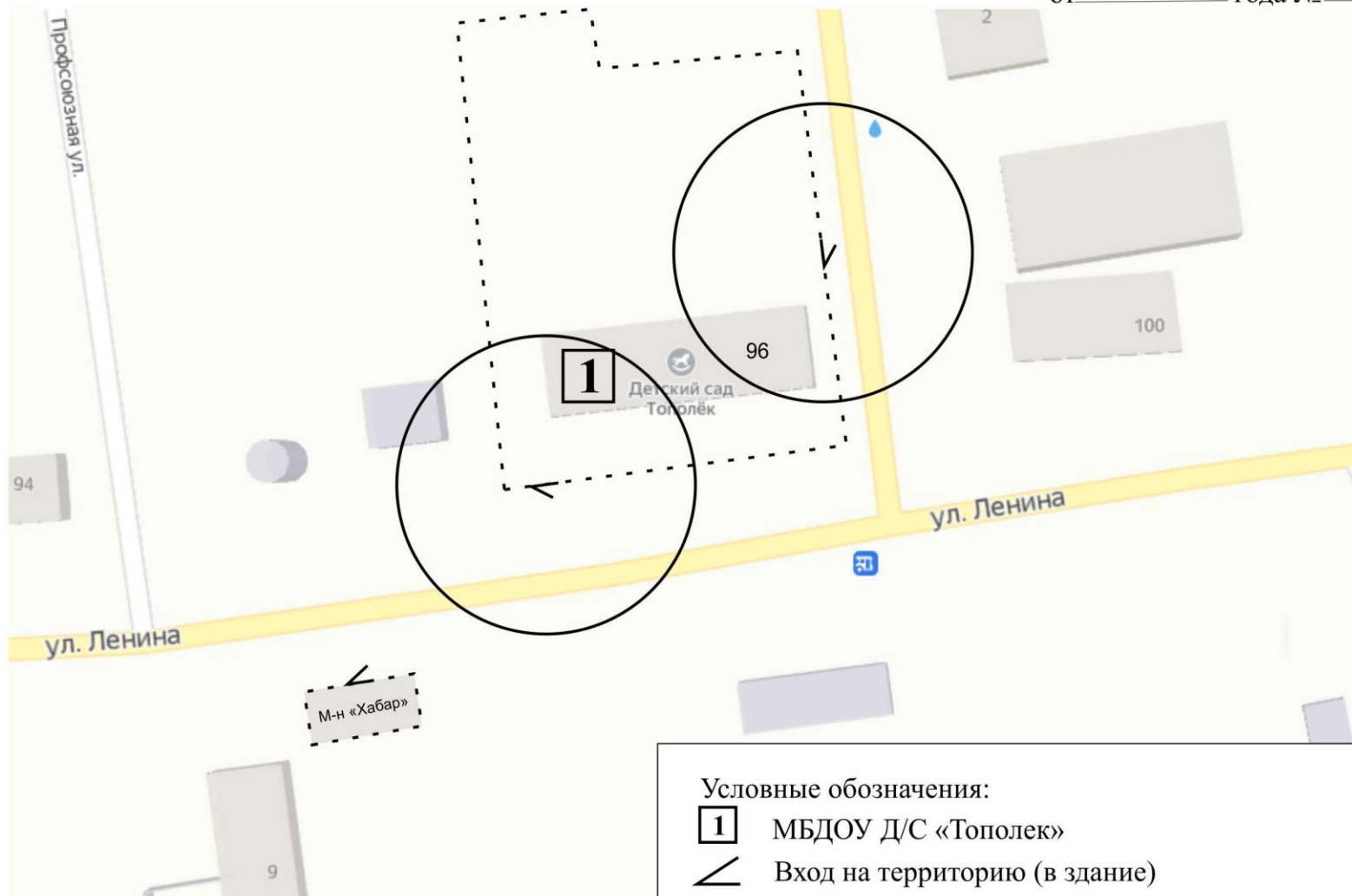


МАСШТАБ м 1:1000 (в 1 см 10 метров)

С
↑
Ю

СХЕМА
определение границ прилегающей территории
к зданию МБДОУ Д/С «Тополек»
р.п. Сосновское, ул. Ленина, д. 96

Приложение
к Постановлению Администрации
Сосновского муниципального района
Нижегородской области
от _____ года № _____

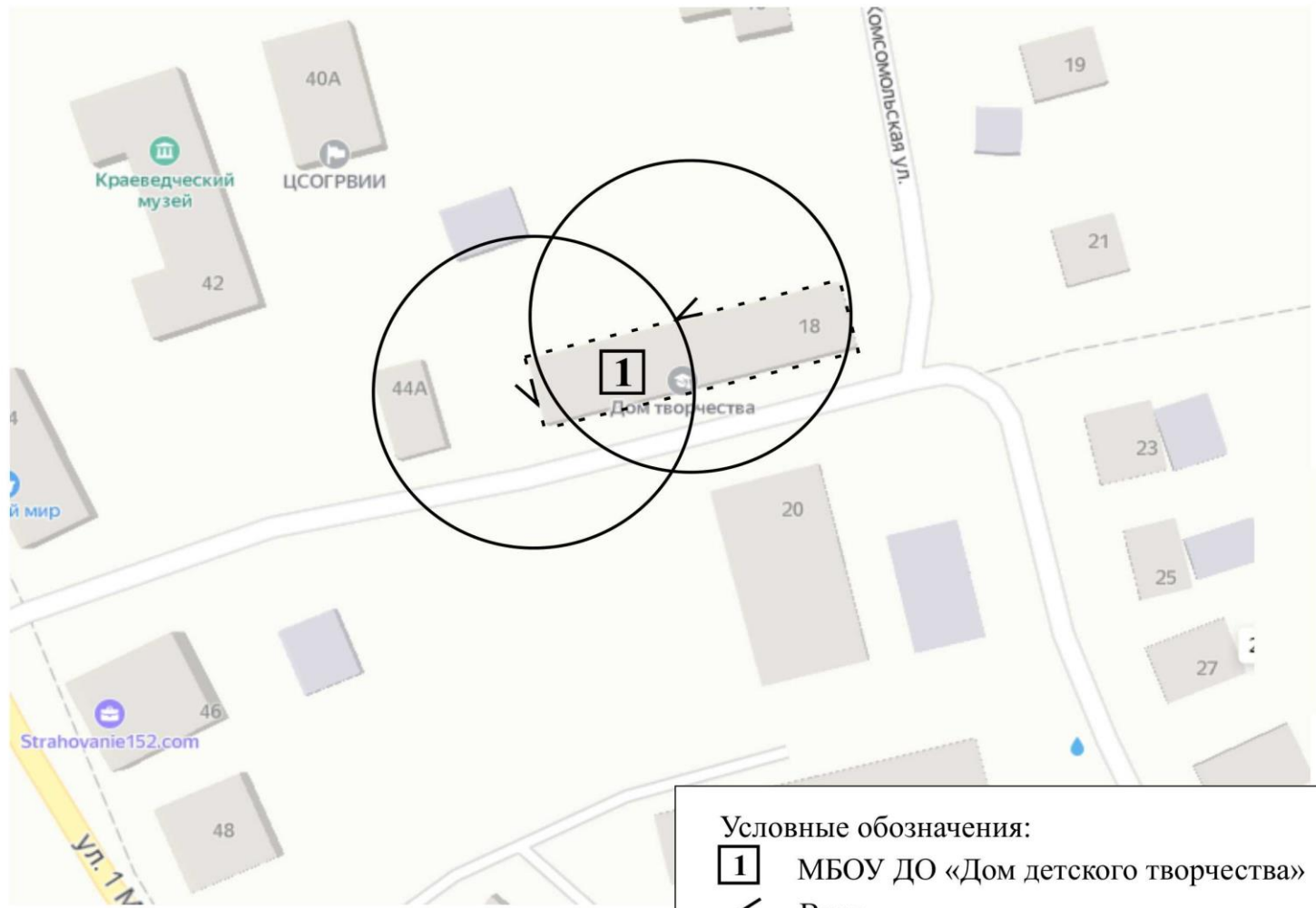


МАСШТАБ м 1:1000 (в 1 см 10 метров)

С
▲
.....
Ю

СХЕМА
определение границ прилегающей территории
к зданию МБОУ ДО «Дом детского творчества»
р.п. Сосновское, ул. Комсомольская, д. 18

Приложение
к Постановлению Администрации
Сосновского муниципального района
Нижегородской области
от _____ года № _____



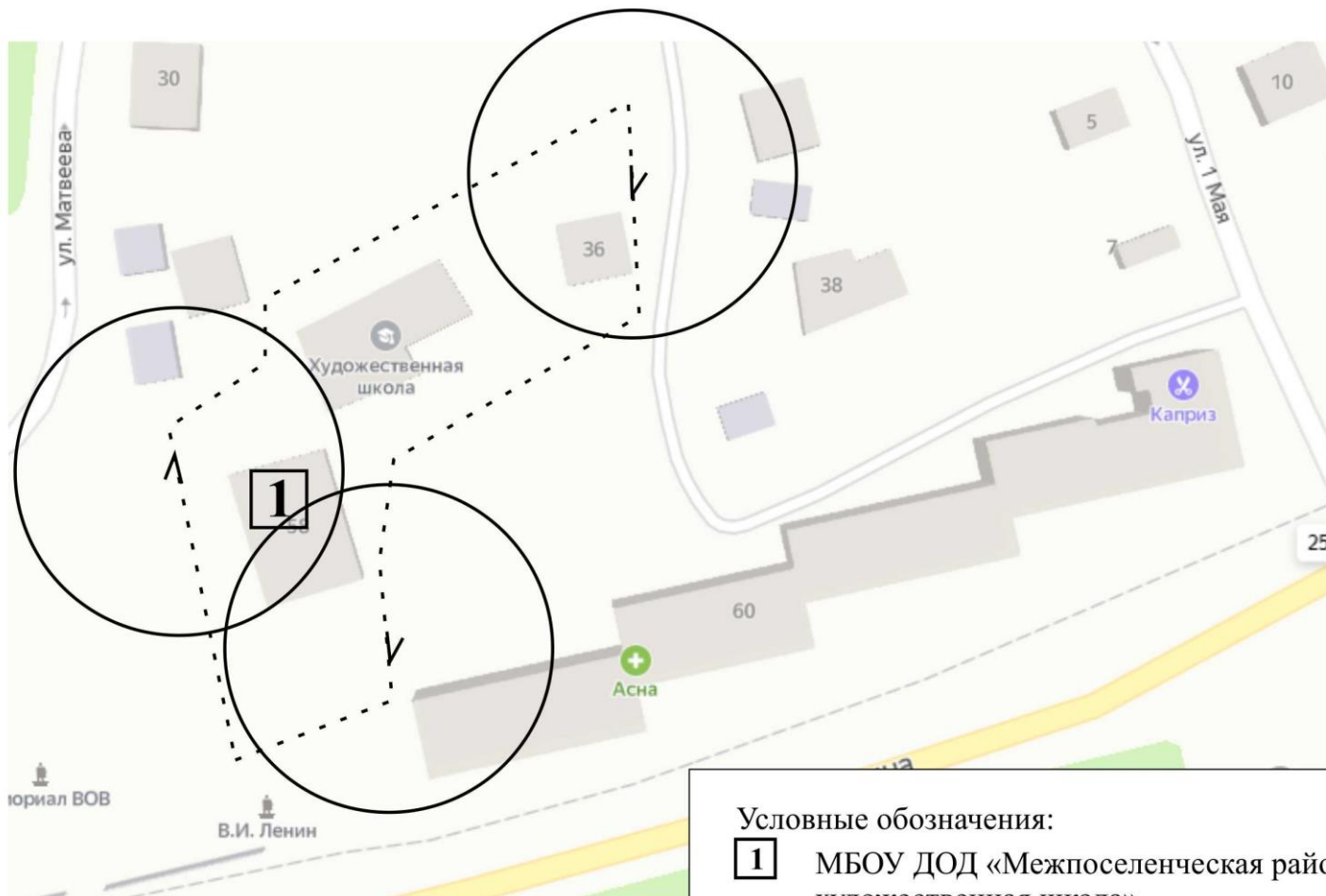
- Условные обозначения:
- 1 МБОУ ДО «Дом детского творчества»
 - Вход
 - - - - - Границы зданий
 - Граница прилегающая к входу на расстоянии 25 метров

МАСШТАБ м 1:1000 (в 1 см 10 метров)

С
▲
.....
Ю

СХЕМА
определение границ прилегающей территории
к зданию МБОУ ДОД «Межпоселенческая районная детская художественная школа»
Сосновского муниципального района
р.п. Сосновское, ул. Ленина, д. 58

Приложение
к Постановлению Администрации
Сосновского муниципального района
Нижегородской области
от _____ года № _____

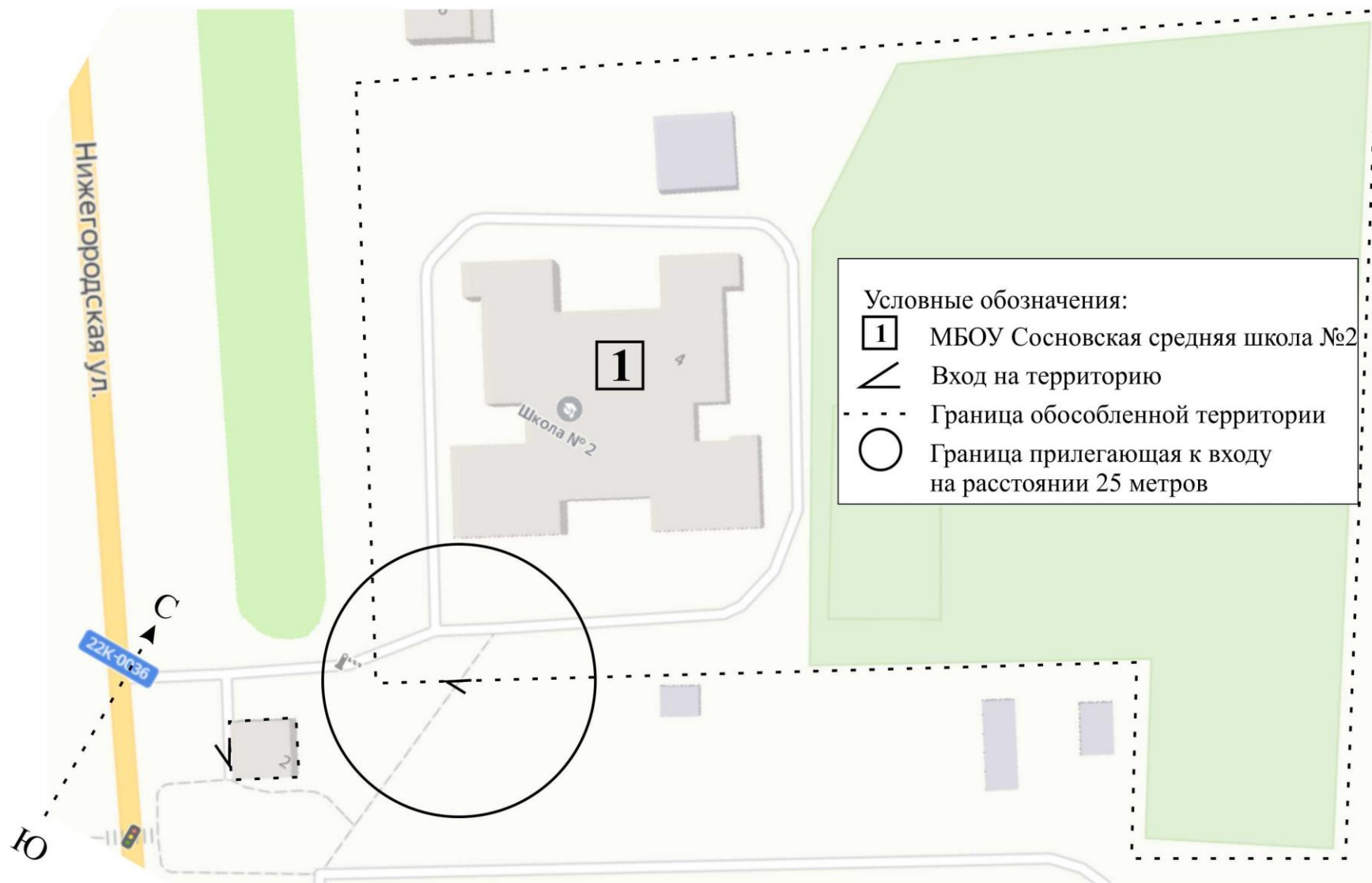


- Условные обозначения:
- 1** МБОУ ДОД «Межпоселенческая районная детская художественная школа»
 - ∟ Вход на территорию
 - - - - Граница обособленной территории
 - Граница прилегающая к входу на расстоянии 25 метров

МАСШТАБ м 1:1000 (в 1 см 10 метров)

СХЕМА
определение границ прилегающей территории
к зданию МБОУ Сосновская средняя школа №2
р.п. Сосновское, ул. Нижегородская, д. 4

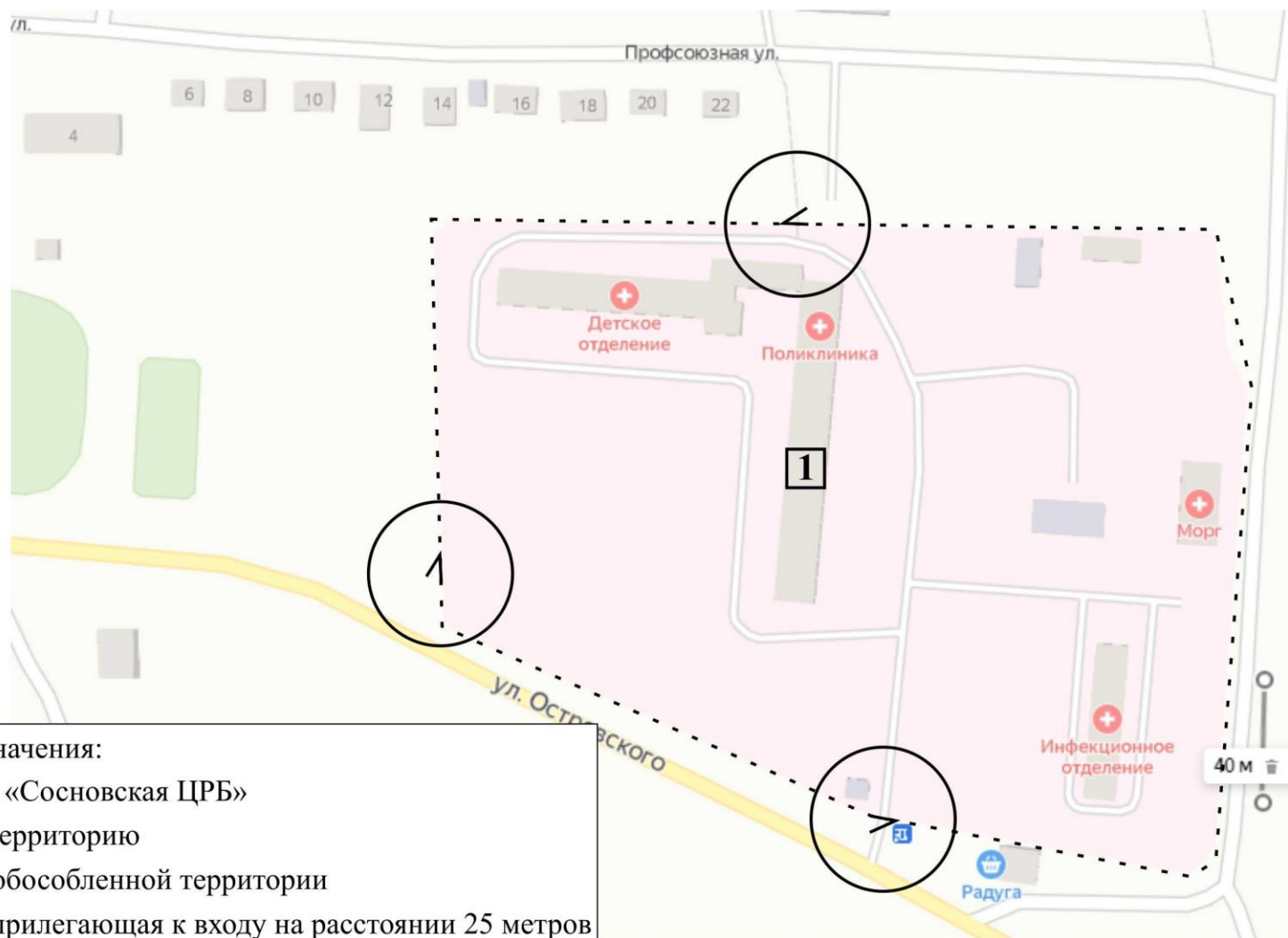
Приложение
к Постановлению Администрации
Сосновского муниципального района
Нижегородской области
от _____ года № _____



МАСШТАБ м 1:1000 (в 1 см 10 метров)

СХЕМА
определение границ прилегающей территории
к зданию ГБУЗ НО «Сосновская ЦРБ»
р.п. Сосновское, ул. Профсоюзная, д. 24

Приложение
к Постановлению Администрации
Сосновского муниципального района
Нижегородской области
от _____ года № _____



МАСШТАБ м 1:2000 (в 1 см 20 метров)


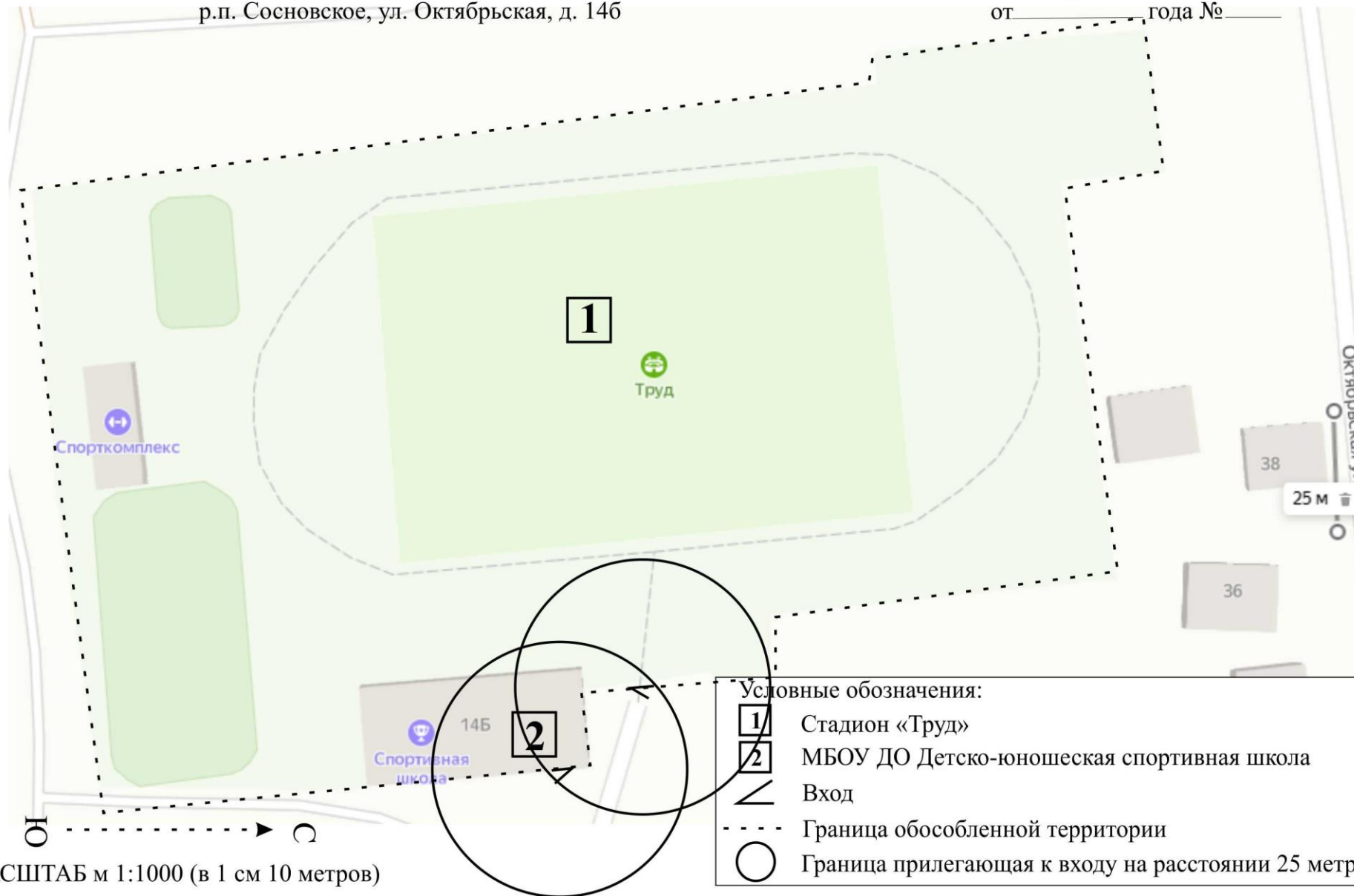


СХЕМА
определение границ прилегающей территории
к стадиону «Труд», р.п. Сосновское, ул. Октябрьская, д. 14а;
к зданию МБОУ ДО Детско-юношеская спортивная школа
р.п. Сосновское, ул. Октябрьская, д. 14б

Приложение
к Постановлению Администрации
Сосновского муниципального района
Нижегородской области
от _____ года № _____



СХЕМА

определение границ прилегающей территории

- С
▲
к зданию МБОУ детский сад «Рябинушка» (семейный детский сад «Соловушка»)
р.п. Сосновское ул. 30 лет Победы, д. 7а
к зданию МБОУ детский сад «Рябинушка» (семейный детский сад «Радуга»)
р.п. Сосновское ул. 30 лет Победы, д. 7б
Ю

Приложение
к Постановлению Администрации
Сосновского муниципального района
Нижегородской области
от _____ года № _____



Условные обозначения:

- 1** Семейный детский сад «Соловушка»
- 2** Семейный детский сад «Радуга»
- ∠ Вход
- - - - Граница обособленной территории
- Граница прилегающая к входу на расстоянии 25 метров

МАСШТАБ м 1:1000 (в 1 см 10 метров)

С
▲
.....
Ю

СХЕМА
определение границ прилегающей территории
к зданию МБОУ Виткуловская средняя школа
с. Виткулова, ул. Попкова, д. 12

Приложение
к Постановлению Администрации
Сосновского муниципального района
Нижегородской области
от _____ года № _____



- Условные обозначения:
- 1 МБОУ Виткуловская средняя школа
 - Вход
 - - - - - Граница обособленной территории
 - Граница прилегающая к входу на территорию на расстоянии 25 метров

МАСШТАБ м 1:1000 (в 1 см 10 метров)

С
▲
.....
Ю

СХЕМА
определение границ прилегающей территории
к зданию ГБУЗ НО «Сосновская ЦРБ» (Волчихинский ФП)
д. Волчиха, ул.Ленина, д.1б

Приложение
к Постановлению Администрации
Сосновского муниципального района
Нижегородской области
от _____ года № _____



Условные обозначения:

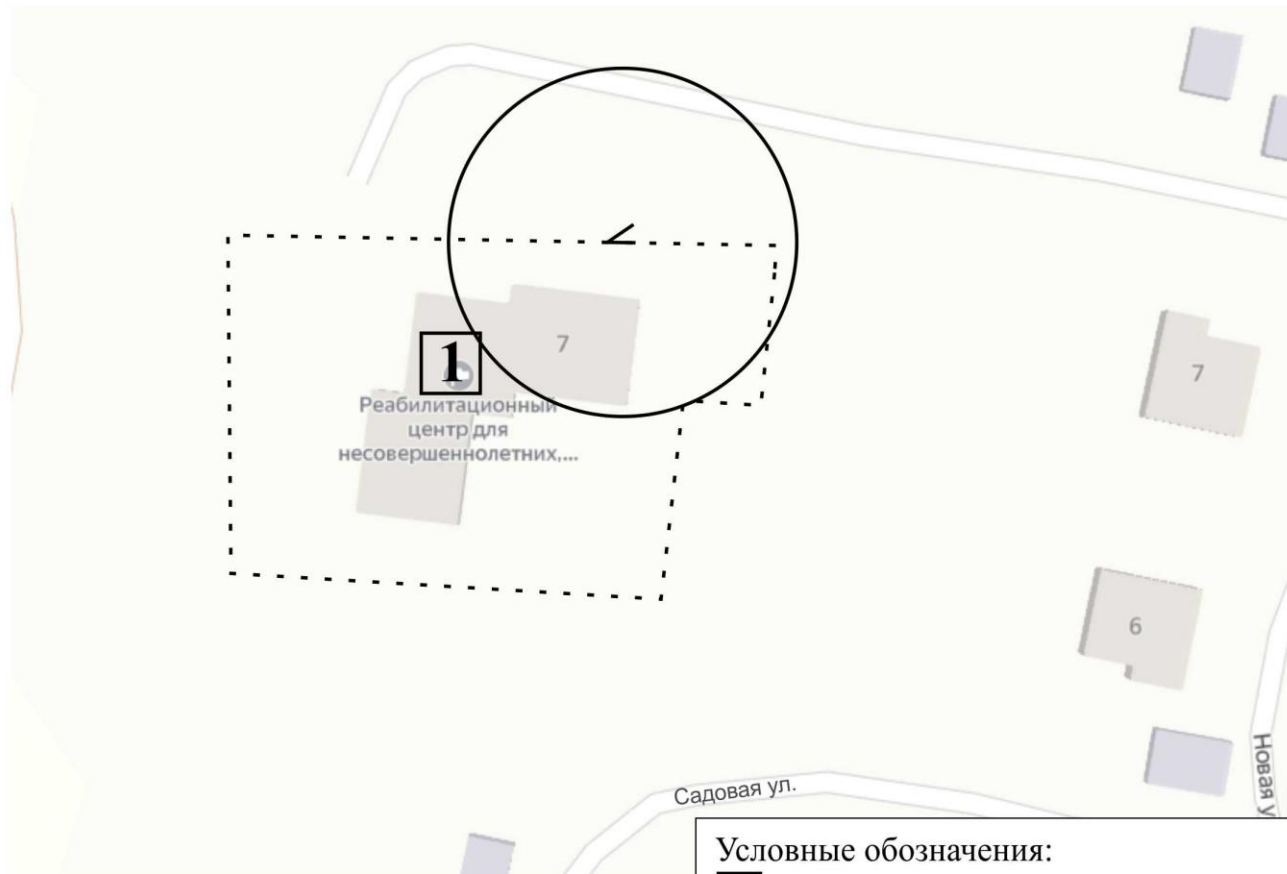
- 1** Волчихинский ФП
- ∠ Вход
- - - - - Границы зданий
- Граница прилегающая к входу на расстоянии 25 метров

МАСШТАБ м 1:1000 (в 1 см 10 метров)

С
▲
.....
Ю

СХЕМА
определение границ прилегающей территории
к зданию ГБУ «Социально - реабилитационный центр для несовершеннолетних
Сосновского района»
с. Сурулово, ул. Садовая, д. 7

Приложение
к Постановлению Администрации
Сосновского муниципального района
Нижегородской области
от _____ года № _____



Условные обозначения:

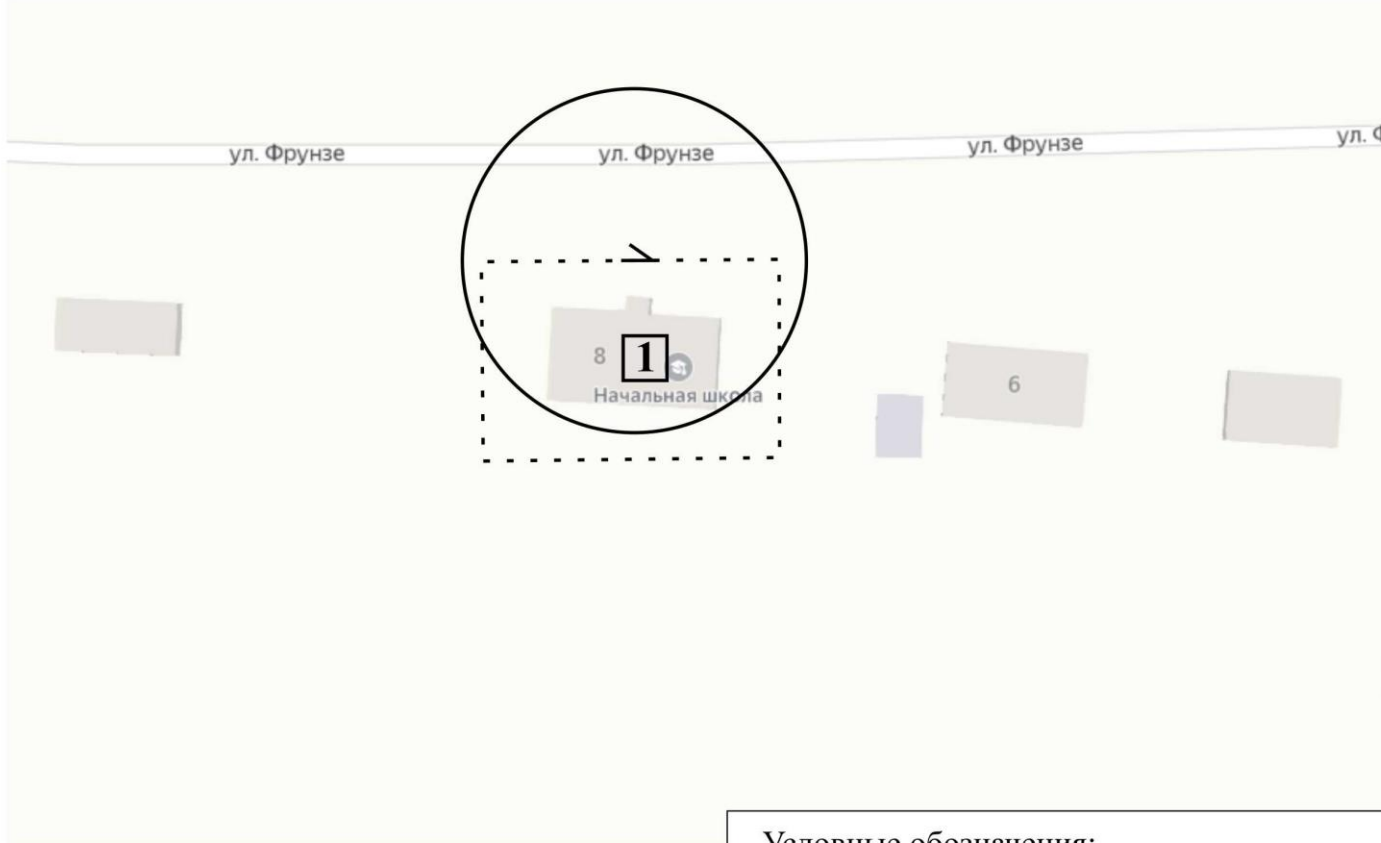
- 1** ГБУ «Социально - реабилитационный центр для несовершеннолетних Сосновского района»
- △ Вход на территорию
- - - - Граница обособленной территории
- Граница прилегающая к входу на территорию на расстоянии 25 метров

МАСШТАБ м 1:1000 (в 1 см 10 метров)

С
▲
:
:
:
:
:
:
:
:
:
:
Ю

СХЕМА
определение границ прилегающей территории
к зданию филиала МБОУ Виткуловская средняя школа «Суруловская начальная школа»
с. Сурулово, ул. Фрунзе, д. 8

Приложение
к Постановлению Администрации
Сосновского муниципального района
Нижегородской области
от _____ года № _____



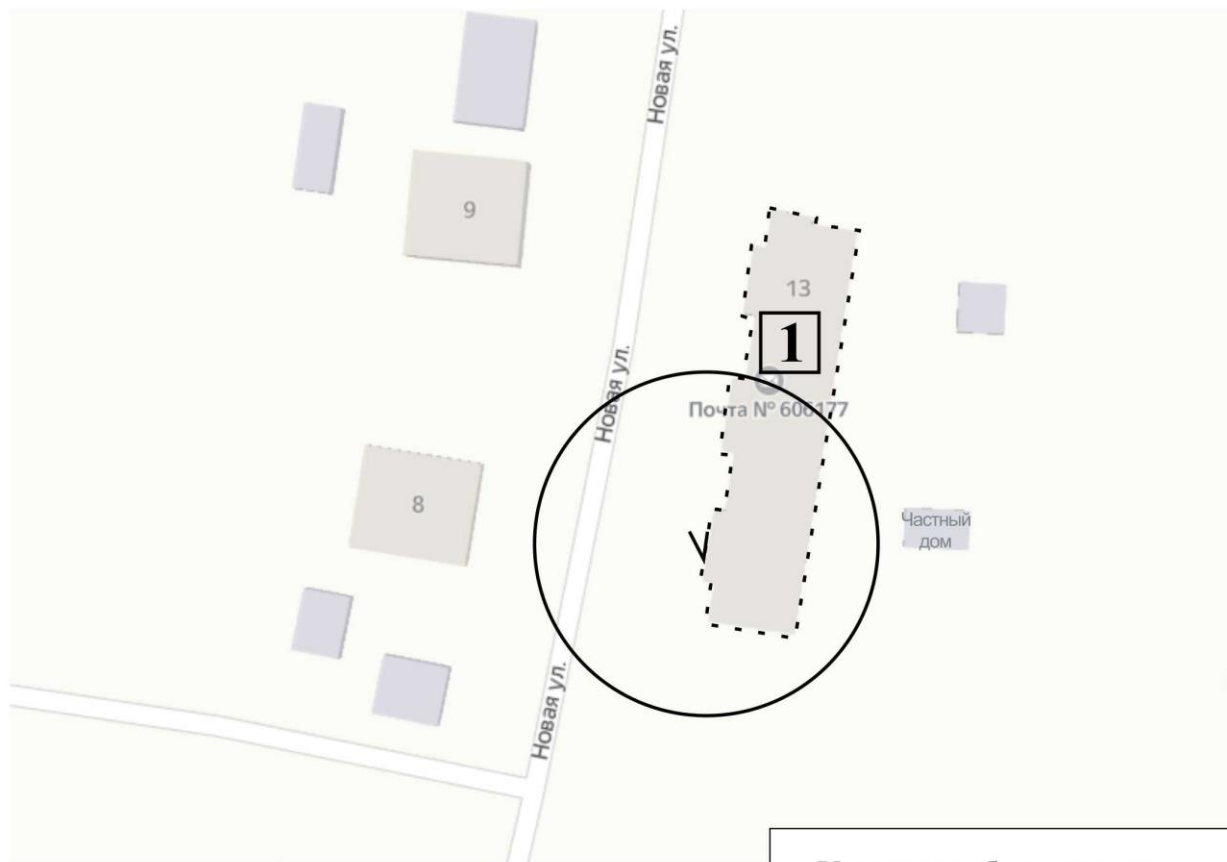
- Условные обозначения:
- 1** Филиал МБОУ Виткуловская средняя школа «Суруловская начальная школа»
 - ∠ Вход
 - - - - - Граница обособленной территории
 - Граница прилегающая к входу на расстоянии 25 метров

МАСШТАБ 1:1000 (в 1 см 10 метров)

С
▲
.....
Ю

СХЕМА
определение границ прилегающей территории
к зданию ГБУЗ НО «Сосновская ЦРБ» (Суруловский ФП)
с. Сурулово, ул. Новая, д. 13, пом. 20

Приложение
к Постановлению Администрации
Сосновского муниципального района
Нижегородской области
от _____ года № _____



Условные обозначения:



Суруловский ФП



Вход в здание



Границы зданий



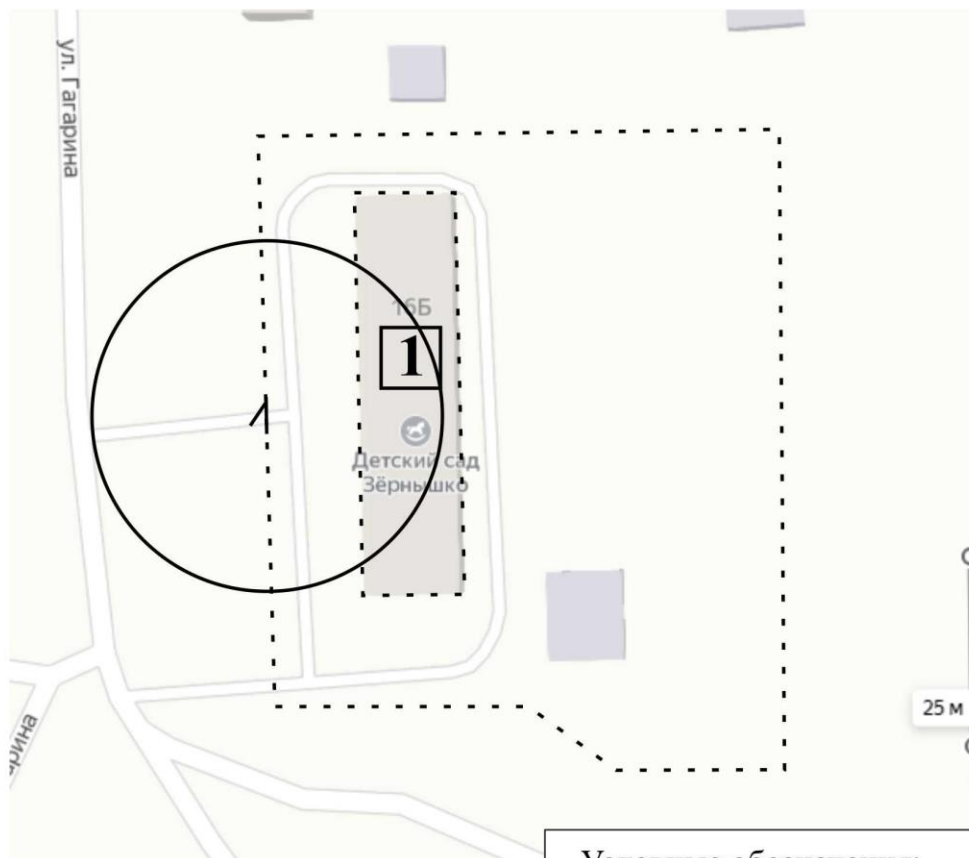
Граница прилегающая к входу в здание на расстоянии 25 метров

МАСШТАБ м 1:1000 (в 1 см 10 метров)





С
▲
.....
Ю

СХЕМА
определение границ прилегающей территории
к зданию МБОУ детский сад «Зернышко»
д. Макасово, ул. Гагарина, д. 16Б

Приложение
к Постановлению Администрации
Сосновского муниципального района
Нижегородской области
от _____ года № _____



Условные обозначения:

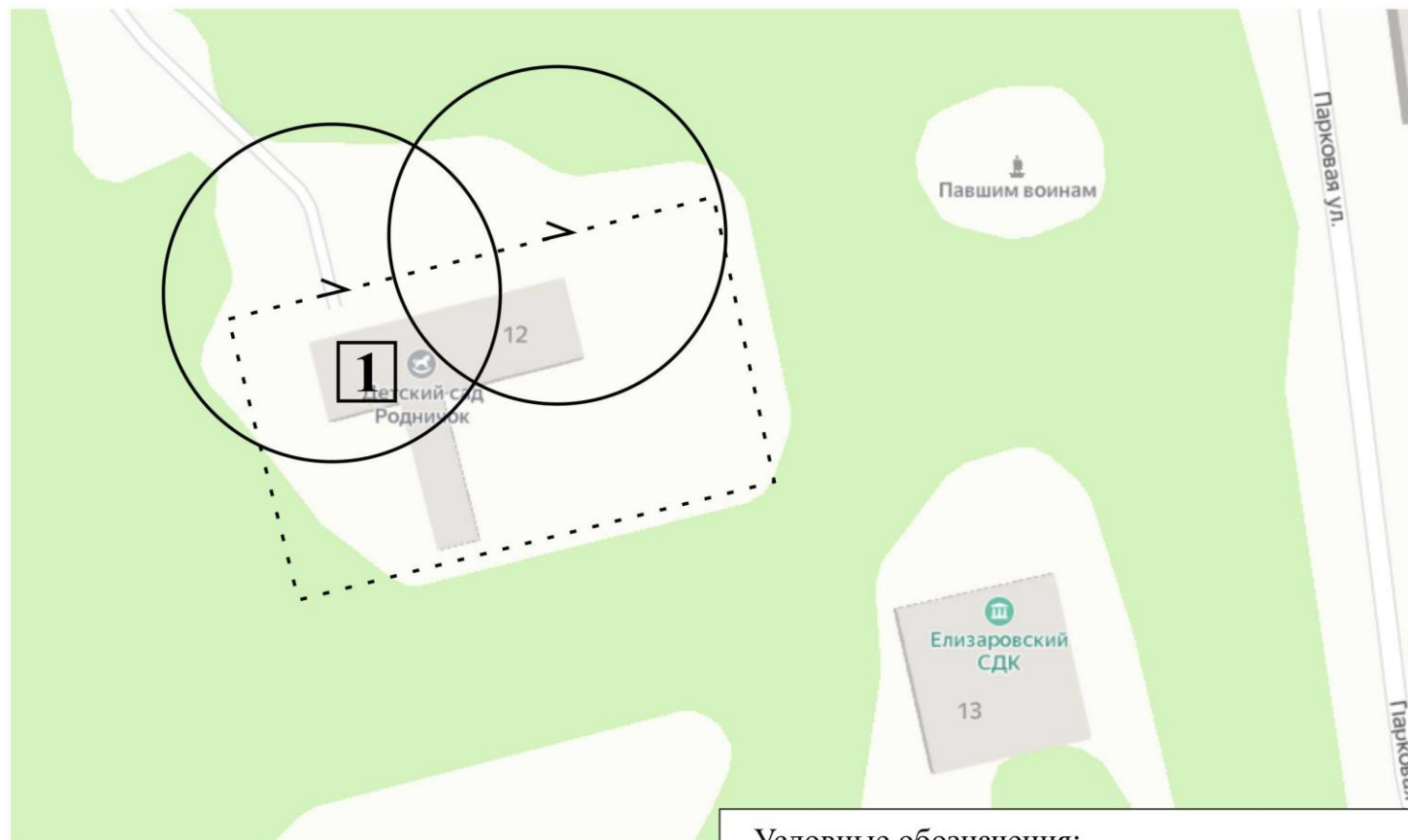
-  д/с «Зернышко»
-  Вход
-  Граница обособленной территории
-  Граница прилегающая к входу на территорию на расстоянии 25 метров

МАСШТАБ м 1:1000 (в 1 см 10 метров)





С
▲
Ю

СХЕМА
определение границ прилегающей территории
к зданию МБДОУ детский сад «Родничок»
с. Елизарово, ул. Парковая, д. 12

Приложение
к Постановлению Администрации
Сосновского муниципального района
Нижегородской области
от _____ года № _____



Условные обозначения:

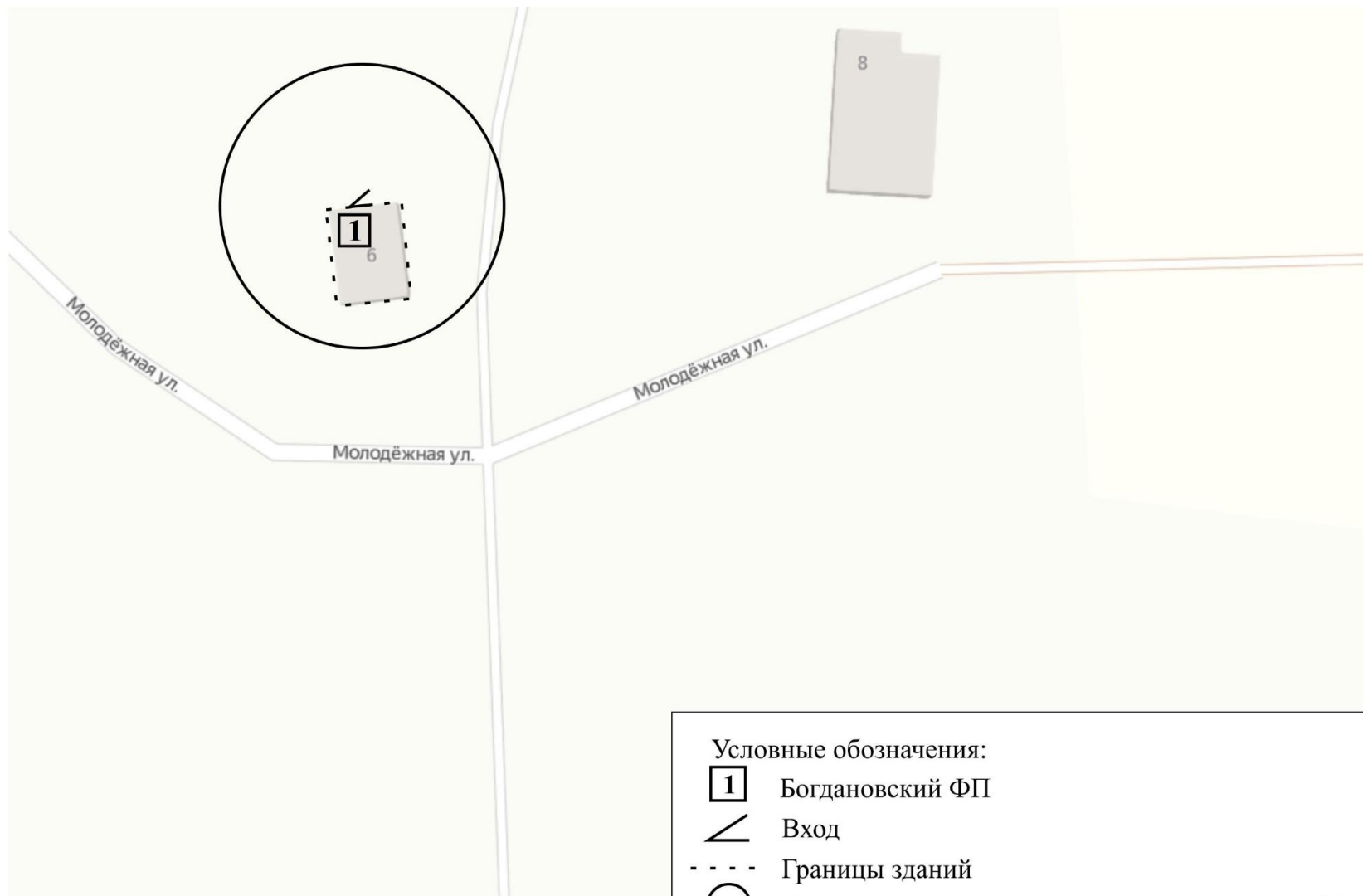
-  д/с «Родничок»
-  Вход
-  Граница обособленной территории
-  Граница прилегающая к входу на территорию на расстоянии 25 метров

МАСШТАБ м 1:1000 (в 1 см 10 метров)

С
▲
.....
Ю

СХЕМА
определение границ прилегающей территории
к зданию ГБУЗ НО «Сосновская ЦРБ» (Богдановский ФП)
д. Богданово, ул. Молодёжная, д. 7 корп. 3

Приложение
к Постановлению Администрации
Сосновского муниципального района
Нижегородской области
от _____ года № _____



МАСШТАБ м 1:1000 (в 1 см 10 метров)

- Условные обозначения:
- 1 Богдановский ФП
 - ∠ Вход
 - - - - Границы зданий
 - Граница прилегающая к входу на расстоянии 25 метров

С
▲
Ю

СХЕМА
определение границ прилегающей территории
к зданию ГБУЗ НО «Сосновская ЦРБ» (Елизаровская участковая больница)
с. Елизарово, ул. Школьная, д. 43
к зданию МБОУ Елизаровская средняя школа
с. Елизарово, ул. Школьная, д. 42

Приложение
к Постановлению Администрации
Сосновского муниципального района
Нижегородской области
от _____ года № _____



МАСШТАБ м 1:1000 (в 1 см 10 метров)





С
▲
.....
Ю

СХЕМА
определение границ прилегающей территории
к зданию ГБУЗ НО «Сосновская ЦРБ» (Лесуновский ФП)
с. Лесуново, пер. Никольский, д. 2

Приложение
к Постановлению Администрации
Сосновского муниципального района
Нижегородской области
от _____ года № _____



Условные обозначения:

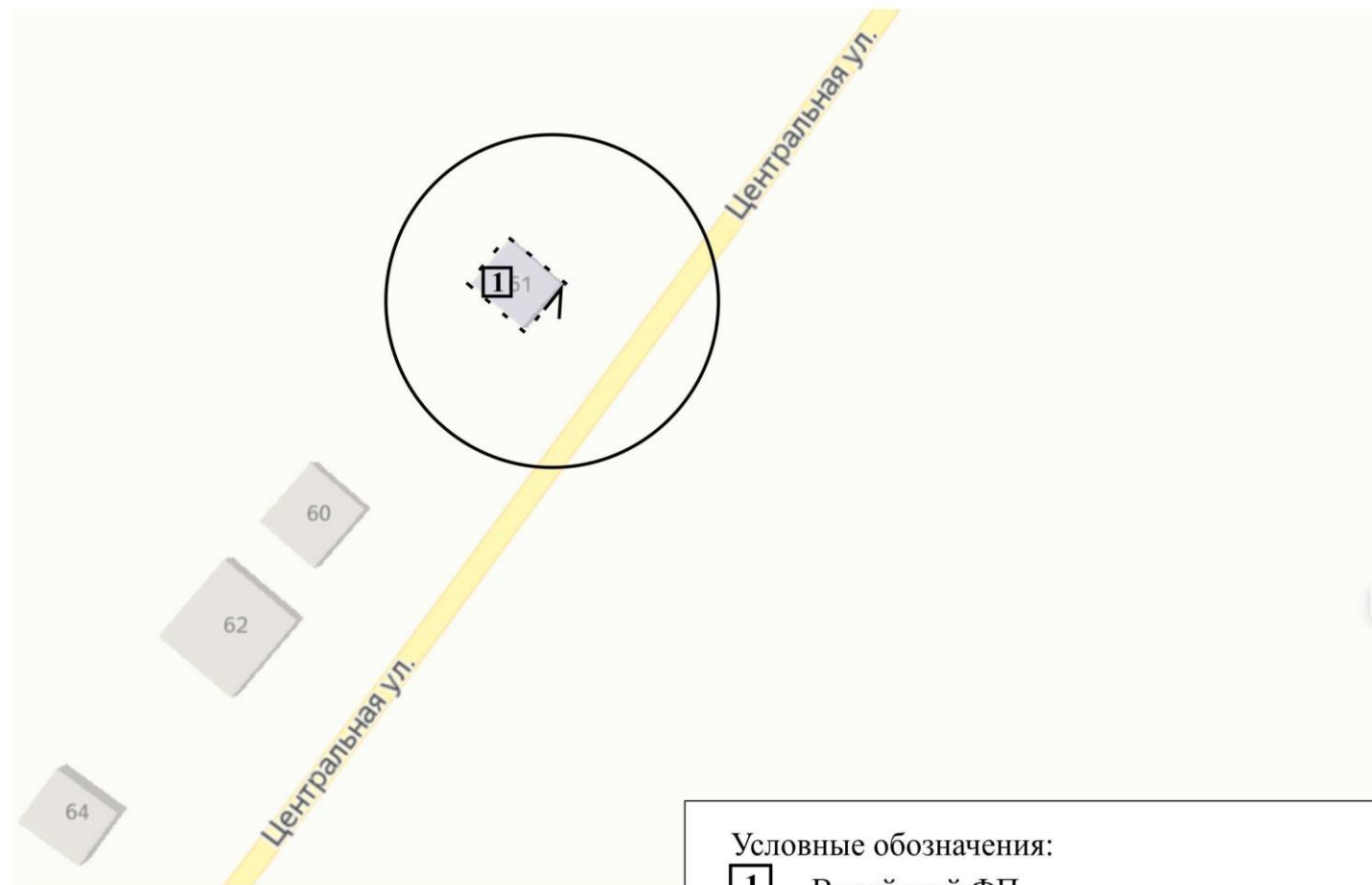
-  Лесуновский ФП
-  Вход
-  Границы зданий
-  Граница прилегающая к входу на расстоянии 25 метров

МАСШТАБ м 1:1000 (в 1 см 10 метров)





С
▲
.....
Ю

СХЕМА
определение границ прилегающей территории
к зданию ГБУЗ НО «Сосновская ЦРБ» (Вилейский ФП)
д. Вилейка, ул. Центральная, д. 61

Приложение
к Постановлению Администрации
Сосновского муниципального района
Нижегородской области
от _____ года № _____



Условные обозначения:

-  Вилейский ФП
-  Вход
-  Границы зданий
-  Граница прилегающая к входу на расстоянии 25 метров

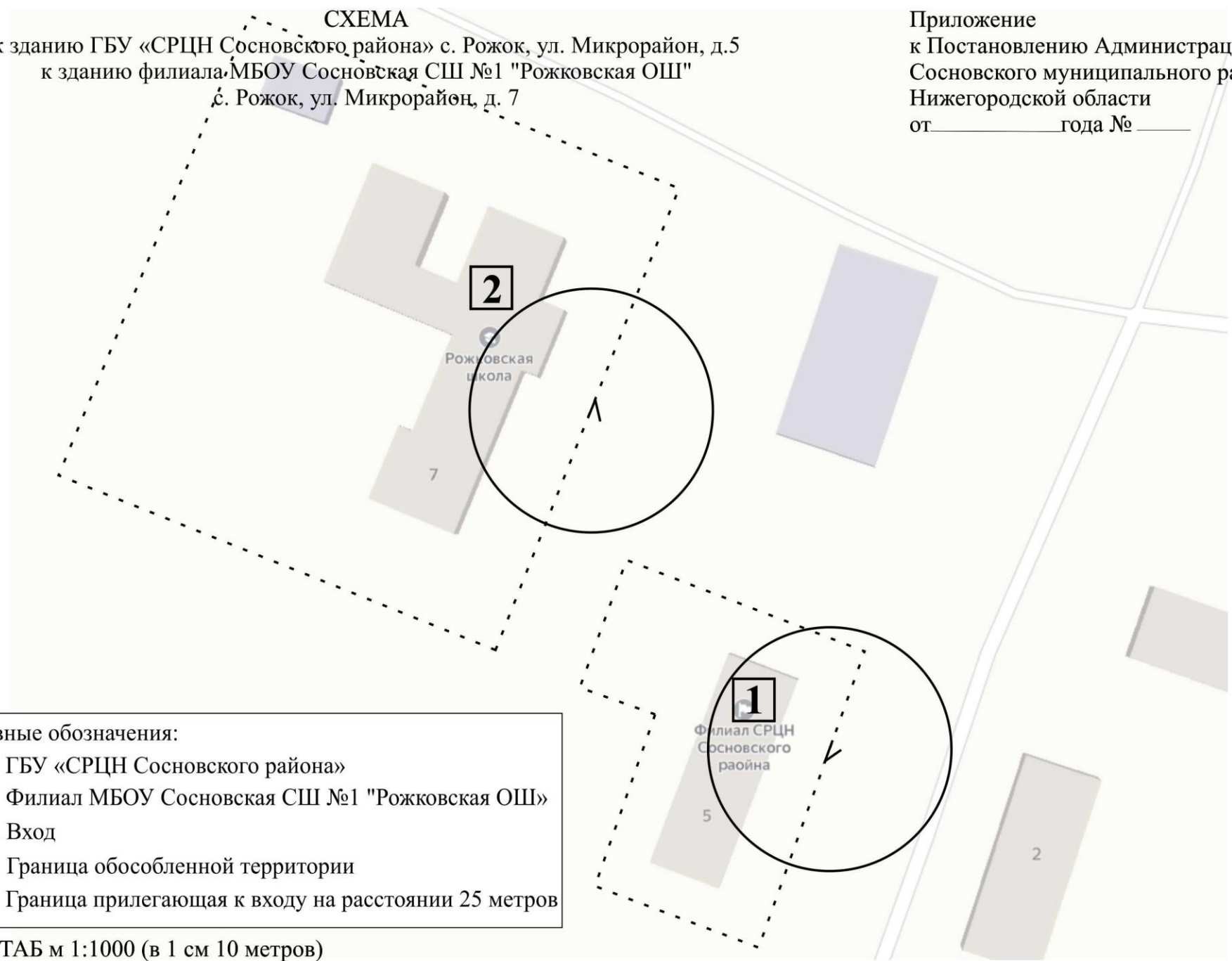
МАСШТАБ м 1:1000 (в 1 см 10 метров)

С
↑
Ю

СХЕМА

к зданию ГБУ «СРЦН Сосновского района» с. Рожок, ул. Микрорайон, д.5
к зданию филиала МБОУ Сосновская СШ №1 "Рожковская ОШ"
с. Рожок, ул. Микрорайон, д. 7

Приложение
к Постановлению Администрации
Сосновского муниципального района
Нижегородской области
от _____ года № _____



- Условные обозначения:
- 1** ГБУ «СРЦН Сосновского района»
 - 2** Филиал МБОУ Сосновская СШ №1 "Рожковская ОШ"
 - ↘ Вход
 - - - - Граница обособленной территории
 - Граница прилегающая к входу на расстоянии 25 метров

МАСШТАБ м 1:1000 (в 1 см 10 метров)

СХЕМА
определение границ прилегающей территории
к зданию ГБУЗ НО «Сосновская ЦРБ» (Рожковский ФАП)
с. Рожок, ул. Мира, д. 63

Приложение
к Постановлению Администрации
Сосновского муниципального района
Нижегородской области
от _____ года № _____







МАСШТАБ м 1:1000 (в 1 см 10 метров)

С
▲
.....
Ю

СХЕМА
определение границ прилегающей территории
к зданию ГБУЗ НО «Сосновская ЦРБ» (Венецкий ФАП)
с. Венец, ул. Школьная, д. 1, пом. 1

Приложение
к Постановлению Администрации
Сосновского муниципального района
Нижегородской области
от _____ года № _____

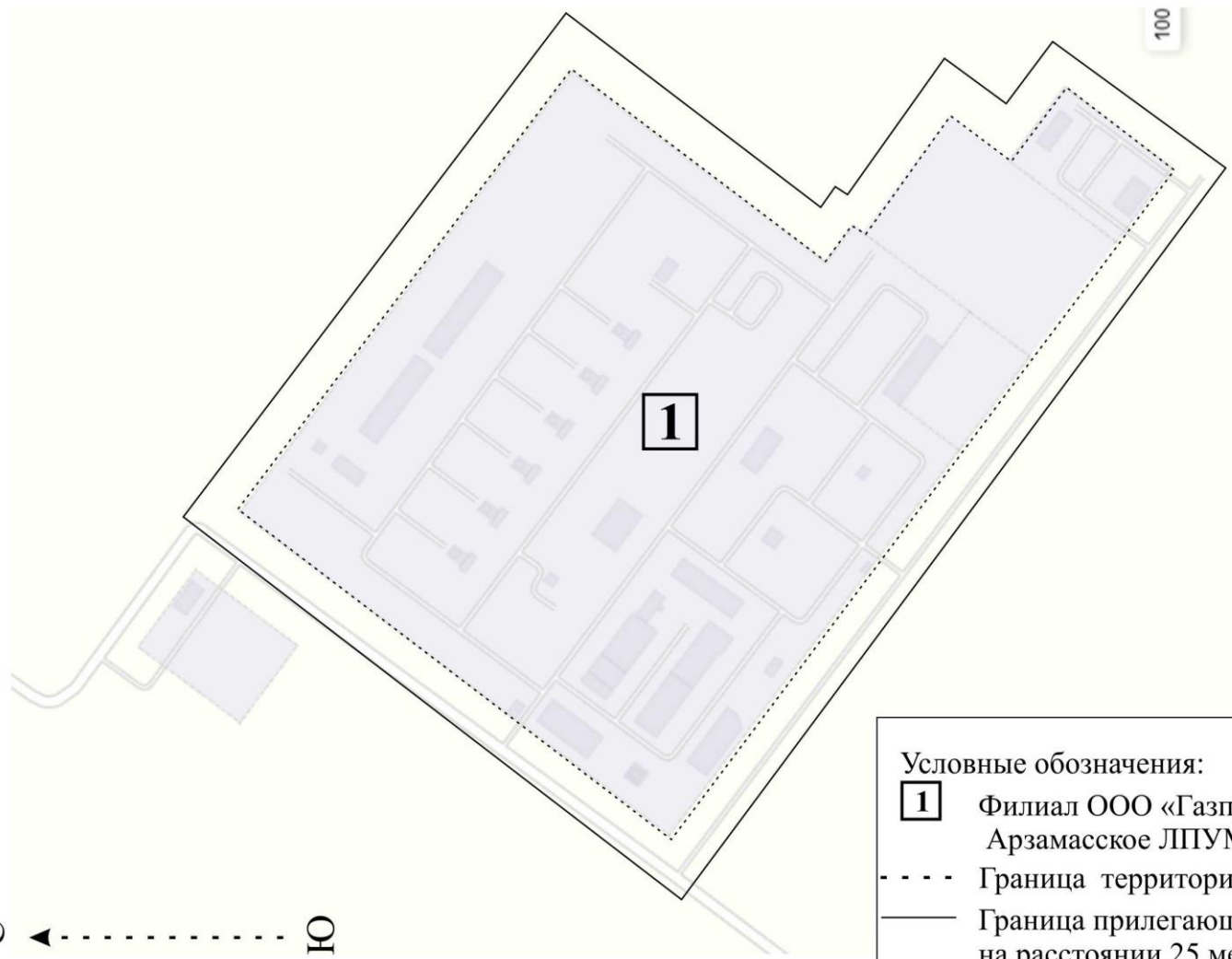


- Условные обозначения:
-  Венецкий ФАП
 -  Вход
 -  Границы зданий
 -  Граница прилегающая к входу на расстоянии 25 метров

МАСШТАБ м 1:1000 (в 1 см 10 метров)

СХЕМА
определение границ прилегающей территории
к зданию Филиал ООО «Газпром трансгаз Нижний Новгород» - Арзамасское ЛПУМГ
1-2 км. юго-восточнее д .Залесье Сосновского района, координаты 55.591422, 43.141178

Приложение
к Постановлению Администрации
Сосновского муниципального района
Нижегородской области
от _____ года № _____



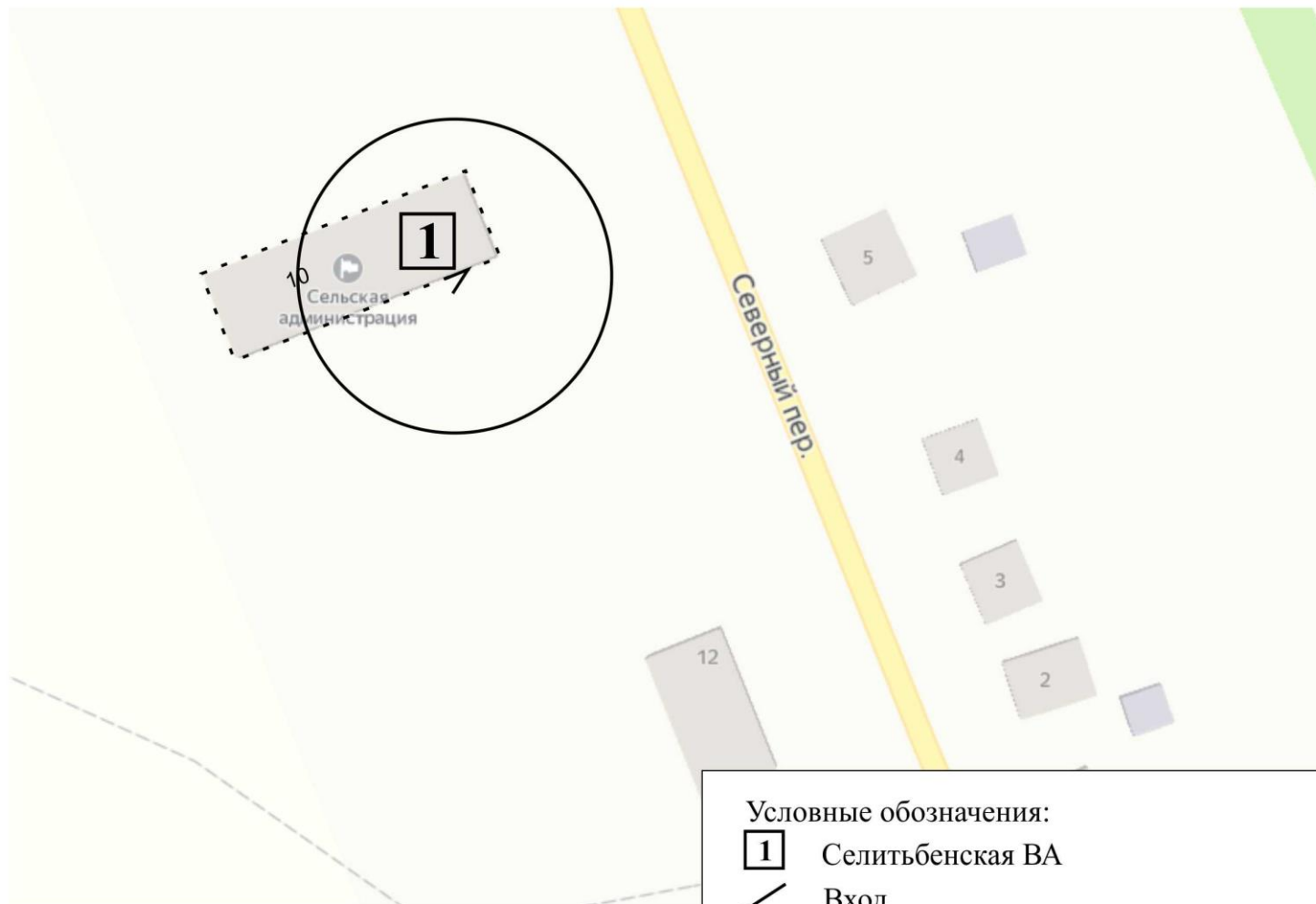
- Условные обозначения:
- 1** Филиал ООО «Газпром трансгаз Нижний Новгород»
Арзамасское ЛПУМГ
 - - - - - Граница территории
 - Граница прилегающая к территории
на расстоянии 25 метров





С ← ————— Ю
МАСШТАБ 1:8000 (в 1 см 80 метров)

С
▲
.....
Ю

СХЕМА
определение границ прилегающей территории
к зданию ГБУЗ НО «Сосновская ЦРБ» (Селитьбенская ВА)
с. Селитьба, ул. Переулок Северный, д. 10

Приложение
к Постановлению Администрации
Сосновского муниципального района
Нижегородской области
от _____ года № _____



- Условные обозначения:
-  Селитьбенская ВА
 -  Вход
 -  Границы зданий
 -  Граница прилегающая к входу на расстоянии 25 метров

МАСШТАБ 1:1000 (в 1 см 10 метров)

СХЕМА
определение границ прилегающей территории
к зданию МБОУ Селитьбенская средняя школа
с. Селитьба, ул. Центральная, д. 185 В
к зданию МБДОУ Д/С «Солнышко»
с. Селитьба, ул. Центральная, д. 185 Г

Приложение
к Постановлению Администрации
Сосновского муниципального района
Нижегородской области
от _____ года № _____



С
▲
⋮
Ю

СХЕМА
определение границ прилегающей территории
к зданию МБДОУ детский сад «Сказка»
д. Стечкино, ул. Совхозная, д. 14а

Приложение
к Постановлению Администрации
Сосновского муниципального района
Нижегородской области
от _____ года № _____



Условные обозначения:

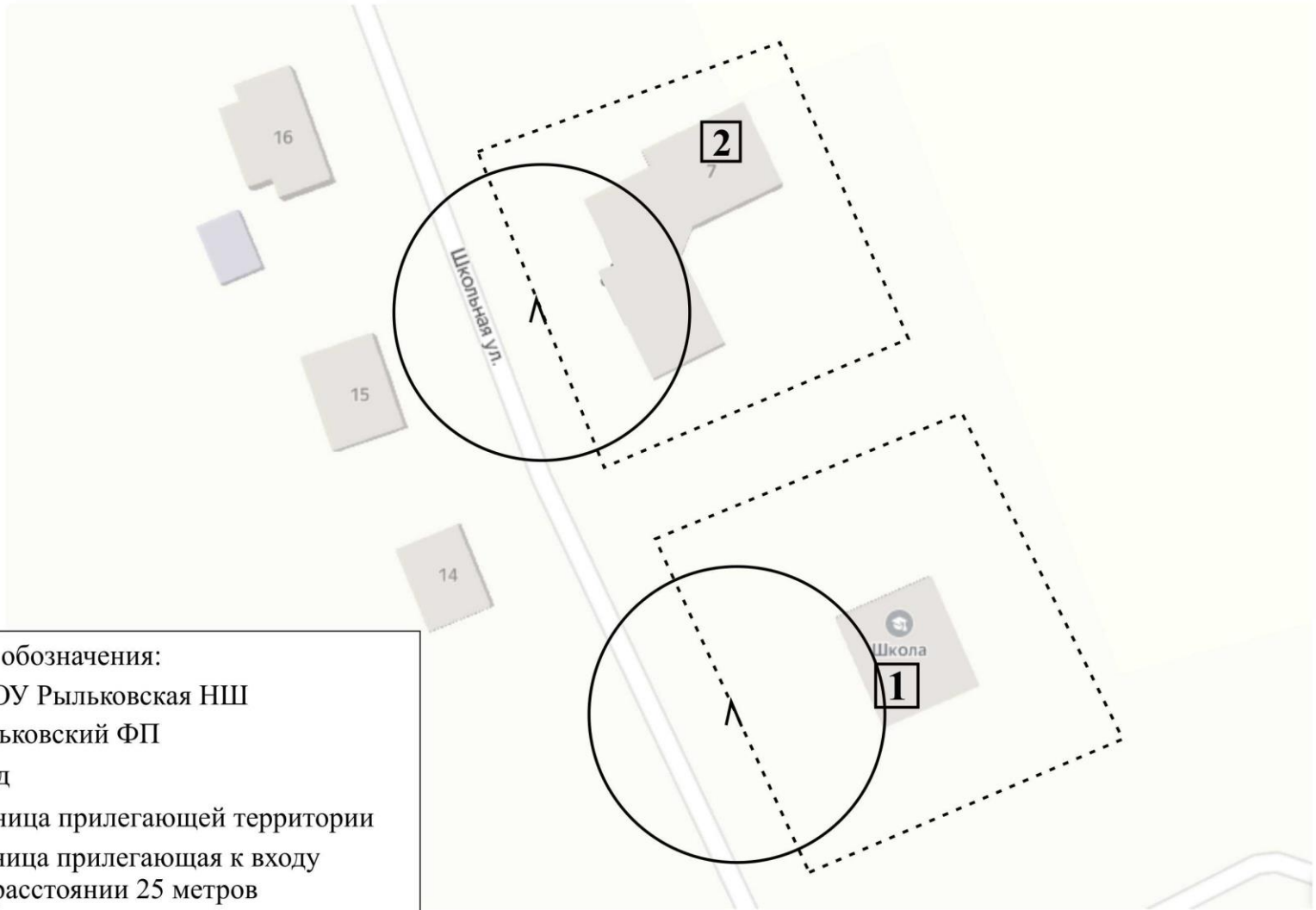
- 1 д/с «Сказка»
- Вход
- - - - Граница обособленной территории
- Граница прилегающая к входу на расстоянии 25 метров

МАСШТАБ м 1:1000 (в 1 см 10 метров)

С
▲
.....
Ю

СХЕМА
определение границ прилегающей территории
к зданию ГБУЗ НО «Сосновская ЦРБ» (Рыльковский ФП)
д. Рыльково, ул. Школьная, д. 7, пом. № 3
к зданию МБОУ Рыльковская начальная школа
д. Рыльково, ул. Школьная, д. 8

Приложение
к Постановлению Администрации
Сосновского муниципального района
Нижегородской области
от _____ года № _____



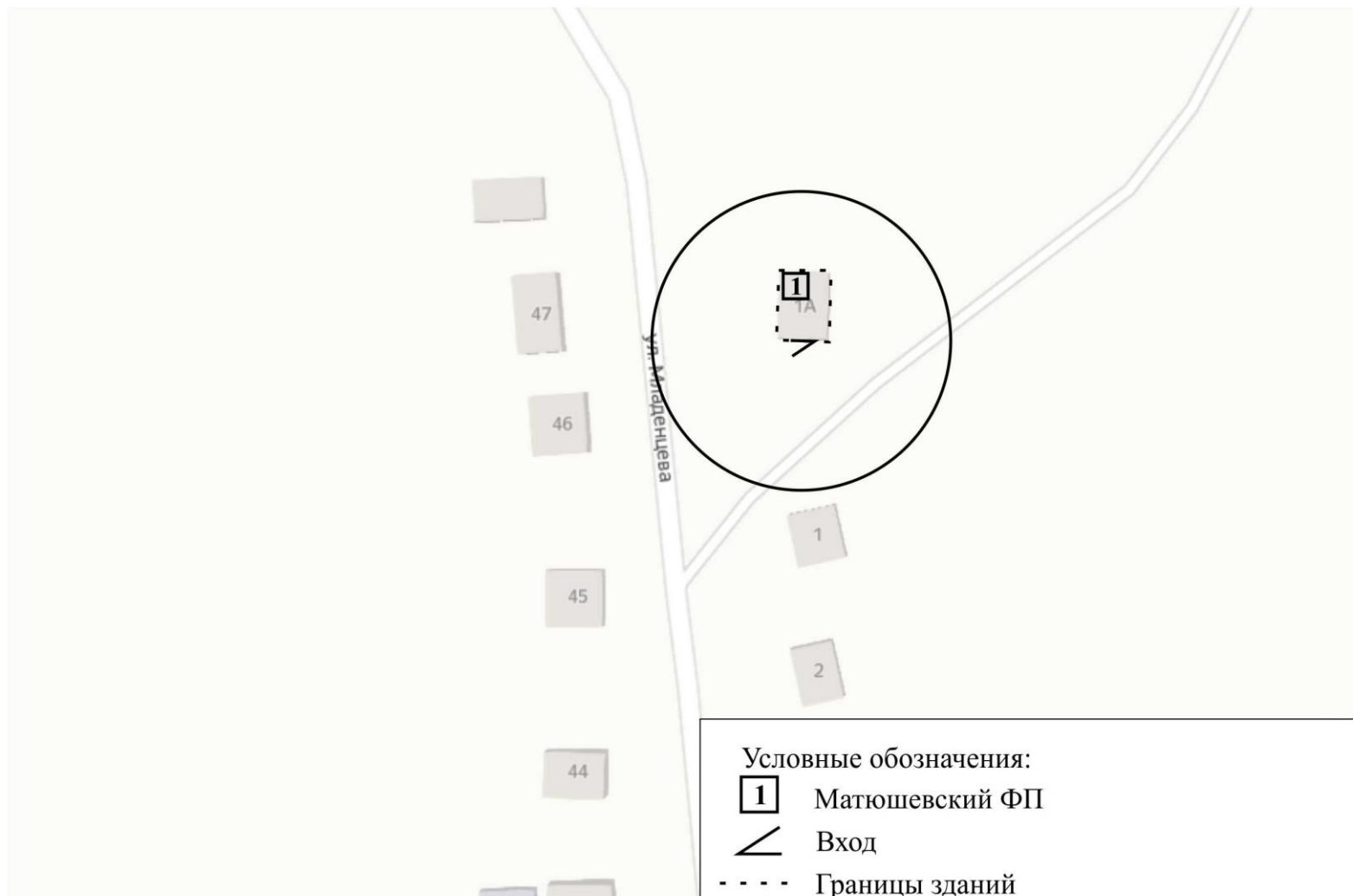
- Условные обозначения:
- 1 МБОУ Рыльковская НШ
 - 2 Рыльковский ФП
 - Вход
 - - - - - Граница прилегающей территории
 - Граница прилегающая к входу на расстоянии 25 метров

МАСШТАБ м 1:1000 (в 1 см 10 метров)

С
▲
.....
Ю

СХЕМА
определение границ прилегающей территории
к зданию ГБУЗ НО «Сосновская ЦРБ» (Матюшевский ФП)
с. Матюшево, ул. Младенцева, д. 1а

Приложение
к Постановлению Администрации
Сосновского муниципального района
Нижегородской области
от _____ года № _____



Условные обозначения:

1 Матюшевский ФП

Вход

Границы зданий

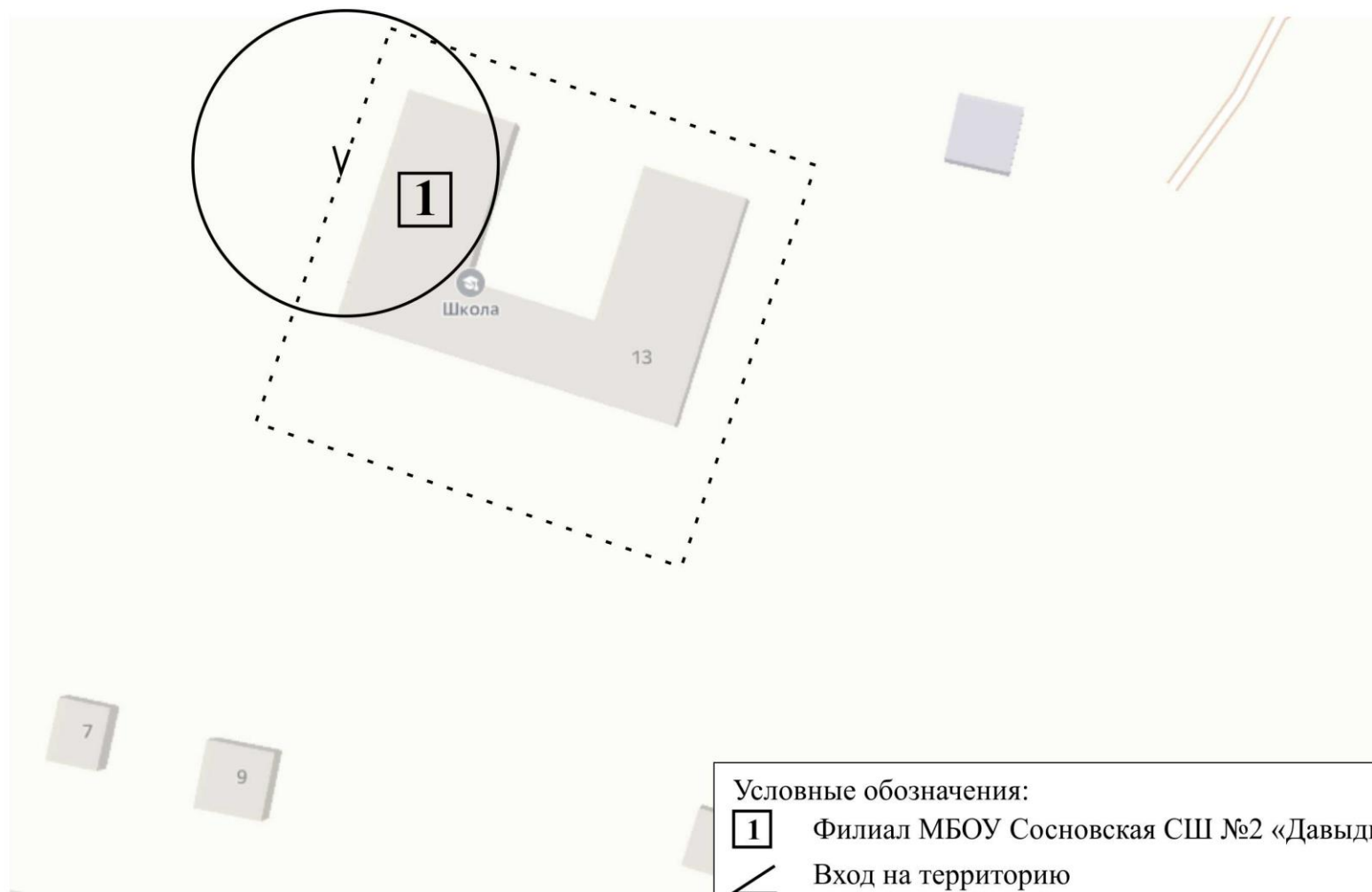
Граница прилегающая к входу на расстоянии 25 метров

МАСШТАБ м 1:1000 (в 1 см 10 метров)

С
▲
.....
Ю

СХЕМА
определение границ прилегающей территории
к зданию филиал МБОУ Сосновская средняя школа № 2
«Давыдковская основная школа»
с. Давыдково, ул. Школьная, д. 13

Приложение
к Постановлению Администрации
Сосновского муниципального района
Нижегородской области
от _____ года № _____



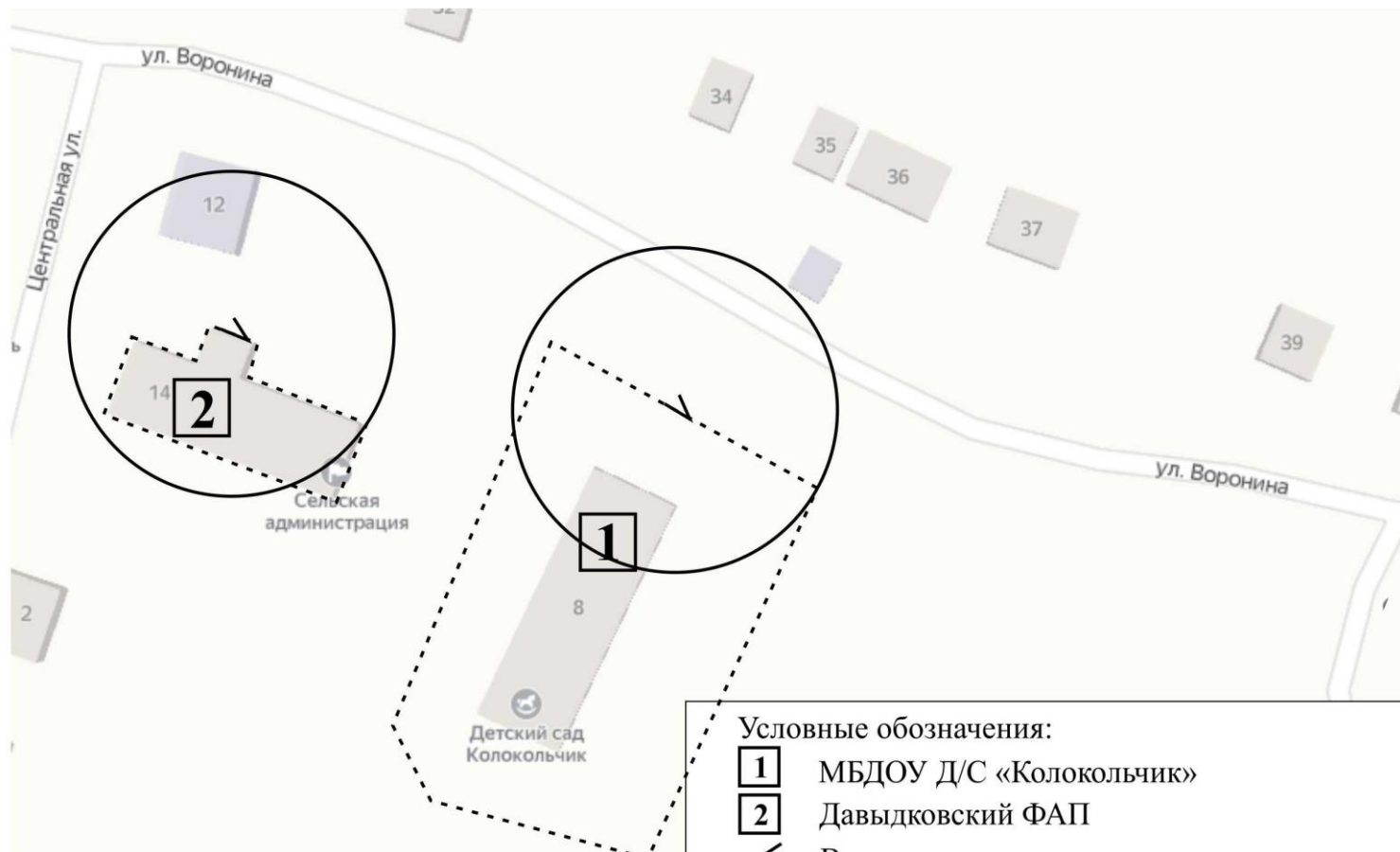
- Условные обозначения:
- 1 Филиал МБОУ Сосновская СШ №2 «Давыдковская ОШ»
 - Вход на территорию
 - - - - - Граница прилегающей территории
 - Граница прилегающая к входу на расстоянии 25 метров

МАСШТАБ м 1:1000 (в 1 см 10 метров)



С
▲
.....
Ю

СХЕМА
определение границ прилегающей территории
к зданию ГБУЗ НО «Сосновская ЦРБ» (Давыдковский ФАП)
с. Давыдково, ул. Центральная, д. 14 помещ. №1
к зданию МБДОУ Д/С «Колокольчик»
с. Давыдково, ул. Восточная, д. 8

Приложение
к Постановлению Администрации
Сосновского муниципального района
Нижегородской области
от _____ года № _____



Условные обозначения:

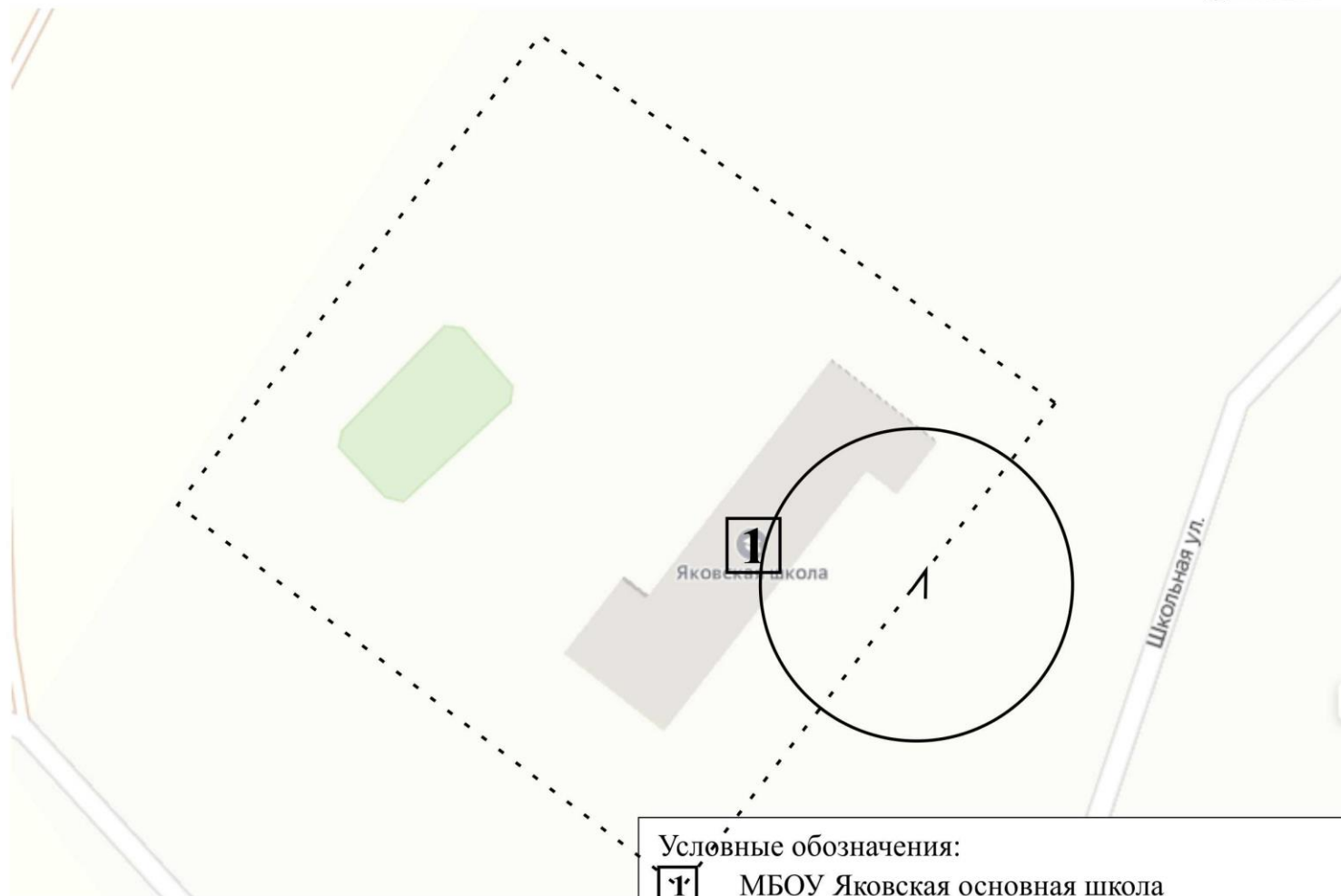
- 1** МБДОУ Д/С «Колокольчик»
- 2** Давыдковский ФАП
-  Вход
- - - - Граница прилегающей территории (границы зданий)
-  Граница прилегающая к входу на расстоянии 25 метров

МАСШТАБ м 1:1000 (в 1 см 10 метров)

С
▲
.....
Ю

СХЕМА
определение границ прилегающей территории
к зданию МБОУ Яковская основная школа
с. Яковское, ул. Школьная, д. 11

Приложение
к Постановлению Администрации
Сосновского муниципального района
Нижегородской области
от _____ года № _____



Условные обозначения:

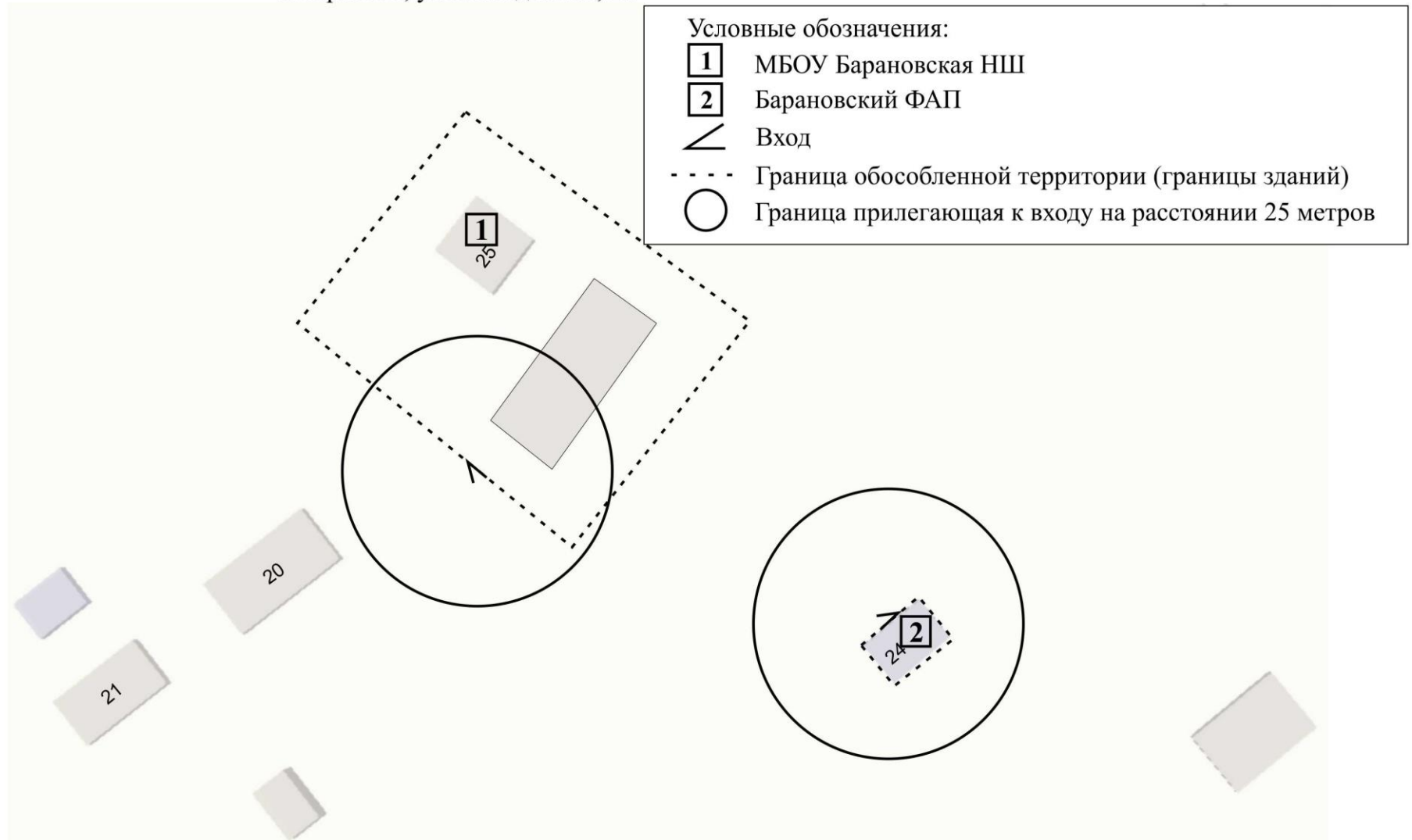
- МБОУ Яковская основная школа
- Вход на территорию
- Граница обособленной территории
- Граница прилегающая к входу на территорию на расстоянии 25 метров

МАСШТАБ м 1:1000 (в 1 см 10 метров)

С
▲
.....
Ю

СХЕМА
определение границ прилегающей территории
к зданию ГБУЗ НО «Сосновская ЦРБ» (Барановский ФАП)
с. Бараново, ул. Молодежная, 25
к зданию МБОУ Барановская НШ
с. Бараново, ул. Молодежная, 24

Приложение
к Постановлению Администрации
Сосновского муниципального района
Нижегородской области
от _____ года № _____



МАСШТАБ м 1:1000 (в 1 см 10 метров)

