

**АДМИНИСТРАЦИЯ СОСНОВСКОГО МУНИЦИПАЛЬНОГО
РАЙОНА НИЖЕГОРОДСКОЙ ОБЛАСТИ
ПОСТАНОВЛЕНИЕ**

02.12.2022

№ 456

**Об утверждении Правил землепользования и застройки
сельского поселения Рожковский сельсовет Сосновского
муниципального района Нижегородской области**

Руководствуясь статьей 32 Градостроительного кодекса Российской Федерации, статьей 23.1 Закона Нижегородской области от 08.04.2008г. №37-З «Об основах регулирования градостроительной деятельности на территории Нижегородской области», соглашением о передаче Сосновскому муниципальному району Нижегородской области полномочий для осуществления части полномочий Рожковского сельсовета Сосновского муниципального района Нижегородской области по решению вопросов местного значения от 30.12.2021 №08-22, Администрация Сосновского муниципального района Нижегородской области постановляет:

1. Утвердить прилагаемые Правила землепользования и застройки сельского поселения Рожковский сельсовет Сосновского муниципального района Нижегородской области.

2. Управлению делами Администрации Сосновского муниципального района Нижегородской области (Е.В.Федина) обеспечить обнародование настоящего постановления путём направления его копии в МБУК «Межпоселенческая централизованная библиотечная система Сосновского муниципального района», а также разместить настоящее постановление в установленном порядке в информационно-телекоммуникационной сети «Интернет» на официальном сайте Администрации Сосновского муниципального района Нижегородской области.

3. Рекомендовать главному редактору газеты «Сосновский вестник» (Т.А.Якимова) опубликовать настоящее постановление в районной газете «Сосновский вестник».

4. Контроль за исполнением настоящего постановления возложить на заместителя главы Администрации района, начальника управления жилищно-коммунального хозяйства и чрезвычайных ситуаций Администрации Сосновского муниципального района Нижегородской области (Сорокин А.В.).

Глава местного самоуправления
Сосновского муниципального округа

А.С.Зимин

Утверждены
постановлением Администрации
Сосновского муниципального района
Нижегородской области
от 02.12.2022 № 456

**ПРАВИЛА ЗЕМЛЕПОЛЬЗОВАНИЯ И
ЗАСТРОЙКИ СЕЛЬСКОГО ПОСЕЛЕНИЯ
РОЖКОВСКИЙ СЕЛЬСОВЕТ СОСНОВСКОГО
МУНИЦИПАЛЬНОГО РАЙОНА
НИЖЕГОРОДСКОЙ ОБЛАСТИ**

Нижний Новгород

ЧАСТЬ I.
ПОРЯДОК ПРИМЕНЕНИЯ ПРАВИЛ ЗЕМЛЕПОЛЬЗОВАНИЯ И ЗАСТРОЙКИ
И ВНЕСЕНИЯ В НИХ ИЗМЕНЕНИЙ.

ГЛАВА 1. ОБЩИЕ ПОЛОЖЕНИЯ.

Правила землепользования и застройки сельского поселения Рожковский сельсовет Сосновского муниципального района Нижегородской области (далее – Правила) являются нормативным правовым актом, принятым в соответствии с Градостроительным кодексом Российской Федерации, Земельным кодексом Российской Федерации, Федеральным законом от 06.10.2003 г. № 131-ФЗ «Об общих принципах организации местного самоуправления в Российской Федерации», иными законами и иными нормативными правовыми актами Российской Федерации, законами и иными нормативными правовыми актами Нижегородской области, Уставом сельского поселения Рожковский сельсовет Сосновского муниципального района Нижегородской области, а также с учетом положений иных актов и документов, определяющих основные направления социально-экономического и градостроительного развития сельского поселения Рожковский сельсовет Сосновского муниципального района Нижегородской области, охраны его культурного наследия, окружающей среды и рационального использования природных ресурсов.

СТАТЬЯ 1. ОСНОВНЫЕ ПОНЯТИЯ, ИСПОЛЬЗУЕМЫЕ В ПРАВИЛАХ.

Понятия, используемые в Правилах, применяются в следующем значении в соответствии с действующим законодательством, СНиПами, ГОСТами, СанПиНами и иными нормативными документами.

Арендаторы земельных участков – лица, владеющие и пользующиеся земельными участками по договору аренды, договору субаренды.

Виды разрешенного использования земельных участков и объектов капитального строительства – виды деятельности, а также объекты, осуществлять и размещать которые на земельных участках разрешено в силу наименования этих видов деятельности и объектов в составе градостроительных регламентов применительно к соответствующим территориальным зонам при условии обязательного соблюдения требований, установленных законодательством, настоящими Правилами, иными нормативными правовыми актами, нормативно-техническими документами. Виды разрешенного использования земельных участков и объектов капитального строительства включают основные виды разрешенного использования, условно разрешенные виды использования, вспомогательные виды разрешенного использования.

Водоохранная зона – территория, примыкающая к береговой линии рек, ручьев, каналов, озер, водохранилищ, на которой устанавливается специальный режим осуществления хозяйственной и иной деятельности в целях предотвращения загрязнения, засорения, заиления указанных водных объектов и истощения их вод, а также сохранения среды обитания водных биологических ресурсов и других объектов животного и растительного мира.

Вспомогательные виды разрешенного использования земельных участков и объектов капитального строительства – виды деятельности, а также объекты, осуществлять и размещать которые на земельных участках разрешено в силу наименования этих видов деятельности и объектов в составе градостроительных регламентов применительно к соответствующим территориальным зонам при том, что такие виды деятельности, объекты допустимы только в качестве дополнительных по отношению к основным видам разрешенного использования земельных участков и объектов капитального строительства и условно разрешенным видам использования земельных участков и объектов капитального строительства и осуществляются только совместно с ними.

Высота здания, строения, сооружения – расстояние по вертикали, измеренное от проектной отметки земли до наивысшей точки плоской крыши здания или до наивысшей точки конька скатной крыши здания, до наивысшей точки строения, сооружения; может устанавливаться в составе градостроительного регламента применительно к соответствующей территориальной зоне, обозначенной на карте градостроительного зонирования.

Градостроительная деятельность - деятельность по развитию территорий, в том числе городов и иных поселений, осуществляемая в виде территориального планирования, градостроительного зонирования, планировки территории, архитектурно-строительного проектирования, строительства, капитального ремонта, реконструкции объектов капитального строительства, эксплуатации зданий, сооружений.

Градостроительный план земельного участка – документ, подготавливаемый в составе проекта межевания территории или в виде отдельного документа, содержащий информацию в соответствии с частью 3 статьи 44 Градостроительного кодекса Российской Федерации.

Градостроительный регламент – устанавливаемые в пределах границ соответствующей территориальной зоны виды разрешенного использования земельных участков, равно как всего, что находится над и под поверхностью земельных участков и используется в процессе их застройки и последующей эксплуатации объектов капитального строительства, предельные (минимальные и/или максимальные) размеры земельных участков и предельные параметры разрешенного строительства, реконструкции объектов капитального строительства, а также ограничения использования земельных участков и объектов капитального строительства.

Застройщик – физическое или юридическое лицо, обеспечивающее на принадлежащем ему земельном участке строительство, реконструкцию, капитальный ремонт объектов капитального строительства, а также выполнение инженерных изысканий, подготовку проектной документации для их строительства, реконструкции, капитального ремонта.

Земельные участки общего пользования – участки занятые площадями, улицами, проездами, автомобильными дорогами, набережными, скверами, бульварами, водными объектами, пляжами и другими объектами, могут включаться в состав различных территориальных зон, регламенты территориальных зон не распространяются на земельные участки общего пользования.

Земельный участок – часть земной поверхности, границы которой определены в соответствии с федеральными законами. Земельный участок как объект права собственности и иных предусмотренных Земельным кодексом Российской Федерации прав на землю является недвижимой вещью, которая представляет собой часть земной поверхности и имеет характеристики, позволяющие определить ее в качестве индивидуально определенной вещи. В случаях и в порядке, которые установлены федеральным законом, могут создаваться искусственные земельные участки.

Земельный сервитут – право ограниченного пользования чужим земельным участком, зданием, сооружением и другим недвижимым имуществом. Выделяют частный сервитут и публичный сервитут. **Частный сервитут** устанавливается на основании договора между собственником земельного участка и пользователем сервитута. **Публичный сервитут** устанавливается законом или иным нормативным правовым актом Российской Федерации, нормативным правовым актом субъекта Российской Федерации, нормативным правовым актом органа местного самоуправления в случаях, если это необходимо для обеспечения интересов государства, местного самоуправления или местного населения, без изъятия земельных участков. Установление публичного сервитута осуществляется с учетом

результатов общественных слушаний. Сервитуты подлежат обязательной государственной регистрации.

Землепользователи – лица, владеющие и пользующиеся земельными участками на праве постоянного (бессрочного) пользования или на праве безвозмездного срочного пользования.

Землевладельцы – лица, владеющие и пользующиеся земельными участками на праве пожизненного наследуемого владения.

Зоны с особыми условиями использования территорий – охранные, санитарно-защитные зоны, зоны охраны объектов культурного наследия (памятников истории и культуры) народов Российской Федерации, водоохранные зоны, зоны санитарной охраны источников питьевого и хозяйственно-бытового водоснабжения, зоны охраняемых объектов, иные зоны, устанавливаемые в соответствии с законодательством Российской Федерации.

Инженерная, транспортная и социальная инфраструктуры – комплекс сооружений и коммуникаций транспорта, связи, инженерного оборудования, а также объектов социального и культурно-бытового обслуживания населения, обеспечивающий устойчивое развитие и функционирование города.

Инженерные изыскания – изучение природных условий и факторов техногенного воздействия в целях рационального и безопасного использования территорий и земельных участков в их пределах, подготовки данных по обоснованию материалов, необходимых для территориального планирования, планировки территории и архитектурно-строительного проектирования.

Красные линии – линии, которые обозначают существующие, планируемые (изменяемые, вновь образуемые) границы территорий общего пользования, границы земельных участков, на которых расположены линии электропередачи, линии связи (в том числе линейно-кабельные сооружения), трубопроводы, автомобильные дороги, железнодорожные линии и другие подобные сооружения.

Линия регулирования застройки – граница застройки, устанавливаемая при размещении зданий, строений и сооружений, с отступом от красной линии или от границ земельного участка;

Малозэтажная жилая застройка – жилая застройка этажностью до 3-х этажей включительно с обеспечением, как правило, непосредственной связи квартир с земельным участком.

Минимальные и (или) максимальные размеры земельных участков – показатели наименьшей и (или) наибольшей площади и линейных размеров земельных участков, включаемые в состав градостроительных регламентов применительно к соответствующим территориальным зонам, которые выделяются на карте градостроительного зонирования.

Обладатели сервитута - лица, имеющие право ограниченного пользования чужими земельными участками (сервитут).

Объект капитального строительства – здание, строение, сооружение, объекты, строительство которых не завершено, за исключением временных построек, киосков, навесов и других подобных построек.

Основные виды разрешенного использования земельных участков и объектов капитального строительства – виды деятельности, а также объекты, осуществлять и размещать которые на земельных участках разрешено в силу наименования этих видов деятельности и объектов в составе градостроительных регламентов применительно к соответствующим территориальным зонам при том, что выбор таких видов деятельности и объектов осуществляется правообладателями земельных участков и объектов капитального строительства самостоятельно (без дополнительных разрешений и согласований) при условии соблюдения требований технических регламентов. За исключением случаев, предусмотренных действующим законодательством.

Правила землепользования и застройки – документ градостроительного зонирования, который утверждается нормативными правовыми актами органов местного самоуправления и в котором устанавливаются территориальные зоны, градостроительные регламенты, порядок применения такого документа и порядок внесения в него изменений.

Подрядчик – физическое или юридическое лицо, осуществляющее по договору с застройщиком (техническим заказчиком) работы по строительству, реконструкции, капитальному ремонту объектов капитального строительства, их частей.

Помещение – пространство внутри объекта капитального строительства, имеющее определенное функциональное назначение и ограниченное строительными конструкциями.

Правообладатели земельных участков – собственники земельных участков, арендаторы, землепользователи и землевладельцы.

Прибрежная защитная полоса – часть водоохранной зоны, для которой вводятся дополнительные ограничения землепользования, застройки и природопользования.

Проектная документация – документация, содержащая материалы в текстовой форме и в виде карт (схем) и определяющая архитектурные, функционально-технологические, конструктивные и инженерно-технические решения для обеспечения строительства, реконструкции объектов капитального строительства, их частей, капитального ремонта.

Процент застройки участка – элемент градостроительного регламента в части предельных параметров разрешенного строительства, реконструкции объектов капитального строительства, выраженный в процентах показатель, устанавливающий, какая максимальная часть площади каждого земельного участка, расположенного в соответствующей территориальной зоне, может быть занята зданиями, строениями и сооружениями.

Разрешение на строительство – документ, подтверждающий соответствие проектной документации требованиям градостроительного плана земельного участка или проекту планировки территории и проекту межевания территории (в случае строительства, реконструкции линейных объектов) и дающий застройщику право осуществлять строительство, реконструкцию объектов капитального строительства, за исключением случаев, предусмотренных Градостроительным кодексом Российской Федерации.

Разрешенное использование земельных участков и объектов капитального строительства – использование земельных участков и объектов капитального строительства в соответствии с градостроительным регламентом, ограничениями на использование земельных участков и объектов капитального строительства, установленными в соответствии с законодательством, а также публичными сервитутами.

Разрешение на ввод объекта в эксплуатацию – документ, который удостоверяет выполнение строительства, реконструкции объекта капитального строительства в полном объеме в соответствии с разрешением на строительство, соответствие построенного, реконструированного объекта капитального строительства градостроительному плану земельного участка или в случае строительства, реконструкции линейного объекта проекту планировки территории и проекту межевания территории, а также проектной документации.

Реконструкция объектов капитального строительства (за исключением линейных объектов) – изменение параметров объекта капитального строительства, его частей (высоты, количества этажей, площади, объема), в том числе надстройка, перестройка, расширение объекта капитального строительства, а также замена и (или) восстановление несущих строительных конструкций объекта капитального строительства, за исключением замены отдельных элементов таких

конструкций на аналогичные или иные улучшающие показатели таких конструкций элементы и (или) восстановления указанных элементов.

Саморегулируемые организации в области инженерных изысканий, архитектурно-строительного проектирования, строительства, реконструкции, капитального ремонта объектов капитального строительства (далее – саморегулируемые организации) – некоммерческие организации, сведения о которых внесены в государственный реестр саморегулируемых организаций и которые основаны на членстве индивидуальных предпринимателей и/или юридических лиц, выполняющих инженерные изыскания или осуществляющих архитектурно-строительное проектирование, строительство, реконструкцию, капитальный ремонт объектов капитального строительства.

Строительные изменения объектов капитального строительства – изменения, осуществляемые применительно к объектам капитального строительства путем нового строительства, реконструкции, пристройки, сноса строений, земляных работ, иных действий, осуществляемых на основании разрешения на строительство, за исключением случаев, когда выдача разрешений на строительство не требуется.

Строительство – создание зданий, строений, сооружений (в том числе на месте сносимых объектов капитального строительства).

Территориальные зоны – территории, для которых правилами землепользования и застройки определены границы и регламенты их использования.

Территории общего пользования – территории, которыми беспрепятственно пользуется неограниченный круг лиц (в том числе площади, улицы, проезды, набережные, скверы, бульвары).

Территориальное планирование – планирование развития территорий, в том числе для установления функциональных зон, определения планируемого размещения объектов федерального значения, объектов регионального значения, объектов местного значения.

Технический заказчик – физическое или юридическое лицо, которое уполномочено застройщиком представлять интересы застройщика при подготовке и осуществлении строительства, реконструкции, в том числе обеспечивать от имени застройщика заключение договоров с исполнителями, подрядчиками, осуществление контроля на стадии выполнения и приемки работ.

Технические регламенты – документы, которые приняты международным договором Российской Федерации, ратифицированным в порядке, установленном законодательством Российской Федерации, или федеральным законом, или указом Президента Российской Федерации, или постановлением Правительства Российской Федерации, и устанавливают обязательные для применения и исполнения требования к объектам технического регулирования (продукции, в том числе зданиям, строениям и сооружениям, процессам производства, эксплуатации, хранения, перевозки, реализации и утилизации).

Условно разрешенные виды использования земельных участков и объектов капитального строительства – виды деятельности, а также объекты, осуществлять и размещать которые на земельных участках разрешено в силу наименования этих видов деятельности и объектов в составе градостроительных регламентов применительно к соответствующим территориальным зонам при условии получения разрешения в порядке, определенном статьей 39 Градостроительного кодекса Российской Федерации и обязательного соблюдения требований технических регламентов.

Устойчивое развитие территорий – обеспечение при осуществлении градостроительной деятельности безопасности и благоприятных условий жизнедеятельности человека, ограничение негативного воздействия хозяйственной

и иной деятельности на окружающую среду и обеспечение охраны и рационального использования природных ресурсов в интересах настоящего и будущего поколений.

Функциональные зоны – зоны, для которых документами территориального планирования определены границы и функциональное назначение.

Элемент планировочной структуры – квартал или микрорайон, границами которого являются определенные документацией по планировке территории красные линии либо подлежащие определению красные линии (в случаях отсутствия документации по планировке территории в соответствии с настоящими Правилами), а также район как совокупность кварталов, микрорайонов.

Этажность здания – количество этажей, определяемое как сумма наземных этажей, в том числе мансардных, технических и цокольного этажа (в случае если верх его перекрытия возвышается над уровнем тротуара или отмостки не менее чем на два метра).

Помимо понятий, приведенных в настоящей статье, в Правилах используются иные понятия Градостроительного кодекса Российской Федерации, Земельного кодекса Российской Федерации, федеральных законов, нормативных правовых актов Российской Федерации и Нижегородской области, связанных с регулированием землепользования и застройки.

СТАТЬЯ 2. НАЗНАЧЕНИЕ И СОДЕРЖАНИЕ ПРАВИЛ ЗЕМЛЕПОЛЬЗОВАНИЯ И ЗАСТРОЙКИ.

Правила в соответствии с Градостроительным и Земельным кодексами Российской Федерации, а также иными нормативными правовыми актами Российской Федерации, Нижегородской области, муниципальными правовыми актами Сосновского муниципального района и сельского поселения Рожковский сельсовет Сосновского муниципального района Нижегородской области закрепляют в сельском поселении Рожковский сельсовет основные положения регулирования вопросов землепользования и застройки и их систематизацию, которые основаны на градостроительном зонировании - делении всей территории в границах сельского поселения на территориальные зоны с установлением для каждой из них единого градостроительного регламента по видам и предельным параметрам разрешенного использования земельных участков в границах этих территориальных зон.

Правила разработаны в целях:

1) создания условий для устойчивого развития территорий сельского поселения Рожковский сельсовет Сосновского муниципального района Нижегородской области, сохранения окружающей среды и объектов культурного наследия;

2) создания условий для планировки территории сельского поселения Рожковский сельсовет Сосновского муниципального района Нижегородской области;

3) обеспечения прав и законных интересов физических и юридических лиц, в том числе правообладателей земельных участков и объектов капитального строительства;

4) создания условий для привлечения инвестиций, в том числе путем предоставления возможности выбора наиболее эффективных видов разрешенного использования земельных участков и объектов капитального строительства.

Правила определяют компетенцию органов местного самоуправления и должностных лиц сельского поселения Рожковский сельсовет Сосновского муниципального района Нижегородской области и уполномоченных исполнительных органов государственной власти Нижегородской области в сфере регулирования землепользования и застройки, устанавливают права и обязанности участников отношений по использованию земельных участков, по осуществлению застройки территории сельского поселения Рожковский сельсовет Сосновского муниципального района Нижегородской области.

Правила включают в себя:

- 1) порядок их применения и внесения изменений в Правила;
- 2) карту градостроительного зонирования;
- 3) градостроительные регламенты.

Порядок применения Правил и внесения в них изменений включает в себя положения:

- о регулировании землепользования и застройки органами местного самоуправления сельского поселения Рожковский сельсовет Сосновского муниципального района Нижегородской области и исполнительными органами государственной власти Нижегородской области;
- об изменении видов разрешенного использования земельных участков и объектов капитального строительства физическими и юридическими лицами;
- о подготовке документации по планировке территории;
- о проведении публичных слушаний по вопросам землепользования и застройки;
- о внесении изменений в Правила;
- о регулировании иных вопросов землепользования и застройки.

4. Правила обязательны для исполнения органами государственной власти, органами местного самоуправления, физическими и юридическими лицами, также должностными лицами, осуществляющими и контролирующими градостроительную деятельность на территории сельского поселения Рожковский сельсовет Сосновского муниципального района Нижегородской области.

СТАТЬЯ 3. СУБЪЕКТЫ И ОБЪЕКТЫ ГРАДОСТРОИТЕЛЬНЫХ ОТНОШЕНИЙ.

1. Объектами градостроительных отношений в муниципальном образовании Рожковский сельсовет Сосновского муниципального района Нижегородской области является его территория в границах, установленных Законом Нижегородской области от 16.11.2005 г. №184-З «Об административно-территориальном устройстве Нижегородской области», а также земельные участки и объекты капитального строительства, расположенные на его территории.

2. Субъектами градостроительных отношений на территории сельского поселения Рожковский сельсовет Сосновского муниципального района Нижегородской области являются:

- а) органы государственной власти и органы местного самоуправления;
- б) физические и юридические лица, а также индивидуальные

предприниматели.

СТАТЬЯ 4. ОТКРЫТОСТЬ И ДОСТУПНОСТЬ ИНФОРМАЦИИ О ЗЕМЛЕПОЛЬЗОВАНИИ И ЗАСТРОЙКЕ.

1. Правила землепользования и застройки, документы территориального планирования, документация по планировке территории сельского поселения Рожковский сельсовет Сосновского муниципального района Нижегородской области являются открытыми для физических и юридических лиц.

2. Администрация сельского поселения Рожковский сельсовет Сосновского муниципального района Нижегородской области обеспечивает возможность ознакомления с Правилами путем:

- публикации Правил в официальном печатном издании;
- размещение Правил в сети «Интернет»;
- создания условий для ознакомления с Правилами и градостроительной документацией в администрации поселения.

3. Граждане имеют право участвовать в принятии решений по вопросам землепользования и застройки сельского поселения Рожковский сельсовет Сосновского муниципального района Нижегородской области в соответствии с действующим законодательством Российской Федерации, Нижегородской области, муниципальными правовыми актами органов местного самоуправления сельского

поселения Рожковский сельсовет Сосновского муниципального района Нижегородской области.

СТАТЬЯ 5. ПРАВА, ВОЗНИКШИЕ ДО ВВЕДЕНИЯ В ДЕЙСТВИЕ ПРАВИЛ.

- Принятые до введения в действие настоящих Правил нормативные правовые акты сельского поселения Рожковский сельсовет Сосновского муниципального района Нижегородской области по вопросам землепользования и застройки применяются в части, не противоречащей Правилам.

- Разрешения на строительство, выданные физическим и юридическим лицам до введения в действие настоящих Правил, являются действительными.

- Отношения по поводу самовольного занятия земельных участков, самовольного строительства, использования самовольно занятых земельных участков и самовольных построек регулируются гражданским и земельным законодательством Российской Федерации.

- Не отвечающие требованиям градостроительных регламентов, установленных в соответствующей территориальной зоне, виды разрешенного использования земельных участков или объектов капитального строительства, их предельные (минимальные и (или) максимальные) размеры и предельные параметры могут использоваться без установления срока приведения их в соответствие с градостроительным регламентом, за исключением случаев, если использование таких земельных участков и объектов капитального строительства опасно для жизни или здоровья человека, для окружающей среды, объектов культурного наследия.

- Реконструкция указанных в пункте 4 настоящей статьи объектов капитального строительства может осуществляться только путем приведения таких объектов в соответствие с градостроительным регламентом или путем уменьшения их несоответствия предельным параметрам разрешенного строительства, реконструкции. Изменение видов разрешенного использования указанных земельных участков и объектов капитального строительства может осуществляться путем приведения их в соответствие с видами разрешенного использования земельных участков и объектов капитального строительства, установленными градостроительным регламентом.

- В случае, если использование указанных в пункте 4 настоящей статьи земельных участков и объектов капитального строительства продолжается и опасно для жизни или здоровья человека, для окружающей среды, объектов культурного наследия, в соответствии с федеральными законами может быть наложен запрет на использование таких земельных участков и объектов.

- Разрешенное использование земельных участков, установленное до дня утверждения Правил, признается действительным вне зависимости от его соответствия классификатору видов разрешенного использования земельных участков, утвержденному приказом Министерства экономического развития Российской Федерации от 01.09.2014 № 540.

СТАТЬЯ 6. ОСОБЫЕ ПОЛОЖЕНИЯ.

1. Настоящие Правила применяются наряду с:

1) техническими регламентами (а вплоть до их вступления в установленном порядке в силу - нормативными техническими документами в части, не противоречащей Федеральному закону «О техническом регулировании» и Градостроительному кодексу Российской Федерации), принятыми в соответствии с законодательством в целях обеспечения безопасности жизни и здоровья людей, надежности и безопасности объектов капитального строительства, защиты имущества, сохранения окружающей среды и объектов культурного наследия;

2) иными нормативными правовыми актами сельского поселения Рожковский сельсовет Сосновского муниципального района Нижегородской области по вопросам

регулирования землепользования и застройки в части, не противоречащей настоящим Правилам.

2. Правила могут быть изменены в порядке, установленном главой 5 Правил с учетом документов территориального планирования, документации по планировке территории, изменений в такие документы, такую документацию.

На основании документации по планировке территории, утвержденной Правительством Нижегородской области, могут быть внесены изменения в Правила в части уточнения установленных градостроительным регламентом предельных параметров разрешенного строительства и реконструкции объектов капитального строительства.

3. Действия и бездействие органов и должностных лиц сельского поселения Рожковский сельсовет Сосновского муниципального района Нижегородской области землепользования и застройки могут быть обжалованы в суде.

ГЛАВА 2. РЕГУЛИРОВАНИЕ ЗЕМЛЕПОЛЬЗОВАНИЯ И ЗАСТРОЙКИ ОРГАНАМИ МЕСТНОГО САМОУПРАВЛЕНИЯ.

СТАТЬЯ 7. ПОЛНОМОЧИЯ ОРГАНОВ МЕСТНОГО САМОУПРАВЛЕНИЯ В ОБЛАСТИ ГРАДОСТРОИТЕЛЬНОЙ ДЕЯТЕЛЬНОСТИ.

К полномочиям органов местного самоуправления поселений в области градостроительной деятельности относятся:

1) подготовка и утверждение документов территориального планирования поселений, если иное не установлено законами и нормативно-правовыми актами Нижегородской области.

2) утверждение местных нормативов градостроительного проектирования поселений;

3) утверждение правил землепользования и застройки поселений, если иное не установлено законами и нормативно-правовыми актами Нижегородской области.

4) утверждение подготовленной на основании документов территориального планирования поселений документации по планировке территории, за исключением случаев, предусмотренных Градостроительным Кодексом Российской Федерации, если иное не установлено законами и нормативно-правовыми актами Нижегородской области.

5) выдача разрешений на строительство, разрешений на ввод объектов в эксплуатацию при осуществлении строительства, реконструкции, капитального ремонта объектов капитального строительства, расположенных на территориях поселений, если иное не установлено законами и нормативно-правовыми актами Нижегородской области.

6) принятие решений о развитии застроенных территорий, если иное не установлено законами и нормативно-правовыми актами Нижегородской области.

7) проведение осмотра зданий, сооружений на предмет их технического состояния и надлежащего технического обслуживания в соответствии с требованиями технических регламентов, предъявляемыми к конструктивным и другим характеристикам надежности и безопасности указанных объектов, требованиями проектной документации, выдача рекомендаций о мерах по устранению выявленных нарушений в случаях, предусмотренных Градостроительным кодексом РФ;

8) разработка и утверждение программ комплексного развития систем коммунальной инфраструктуры поселений, программ комплексного развития транспортной инфраструктуры поселений, программ комплексного развития социальной инфраструктуры поселений.

СТАТЬЯ 8. КОМИССИЯ ПО ПОДГОТОВКЕ ПРОЕКТА ПРАВИЛ ЗЕМЛЕПОЛЬЗОВАНИЯ И ЗАСТРОЙКИ СЕЛЬСКОГО ПОСЕЛЕНИЯ РОЖКОВСКИЙ СЕЛЬСОВЕТ СОСНОВСКОГО МУНИЦИПАЛЬНОГО РАЙОНА.

1. Комиссия по подготовке правил землепользования и застройки сельского поселения Рожковский сельсовет Сосновского муниципального района Нижегородской области (далее – Комиссия ОМСУ) создается для обеспечения выполнения задач градостроительного зонирования и обеспечения устойчивого развития территорий сельского поселения Рожковский сельсовет Сосновского муниципального района Нижегородской области на основе территориального планирования и градостроительного зонирования, если иное не предусмотрено Градостроительным кодексом Российской Федерации, законами и нормативно-правовыми актами Нижегородской области.

2. Комиссия ОМСУ в своей деятельности руководствуется Конституцией Российской Федерации, федеральными законами, указами и распоряжениями Президента Российской Федерации, постановлениями и распоряжениями Правительства Российской Федерации, законами и нормативными правовыми актами Нижегородской области.

3. Состав Комиссии ОМСУ утверждается постановлением Администрации сельского поселения Рожковский сельсовет Сосновского муниципального района Нижегородской области.

4. Комиссия ОМСУ:

- 1) обеспечивает подготовку проекта Правил;
- 2) обеспечивает подготовку внесения изменений в Правила;
- 3) обеспечивает предоставление разрешения на условно разрешенный вид использования земельного участка или объекта капитального строительства;
- 4) обеспечивает предоставление разрешения на отклонение от предельных параметров разрешенного строительства, реконструкции объектов капитального строительства.

5. В целях реализации полномочий Комиссия ОМСУ имеет право запрашивать и получать необходимые для работы материалы и сведения по рассматриваемому вопросу.

6. Заседания Комиссии ОМСУ ведет председатель Комиссии ОМСУ, а в случае его отсутствия - заместитель председателя Комиссии ОМСУ.

Заседание Комиссии ОМСУ считается правомочным, если на нем присутствуют более половины от установленного числа членов Комиссии ОМСУ.

7. Решения Комиссии ОМСУ принимаются путем открытого голосования простым большинством голосов присутствующих на заседании членов Комиссии ОМСУ. При равенстве голосов голос председателя Комиссии ОМСУ является решающим и оформляются протоколом, который подписывается ответственным секретарем Комиссии ОМСУ и утверждается председательствующим на заседании Комиссии ОМСУ.

8. Решения Комиссии ОМСУ вступают в силу с даты подписания протокола заседания Комиссии ОМСУ.

9. Заседания Комиссии ОМСУ проводятся по мере необходимости, но не реже 1 раза в месяц. В заседаниях Комиссии ОМСУ могут принимать участие эксперты, специалисты, представители органов местного самоуправления и представители иных заинтересованных сторон. Решение о необходимости участия перечисленных лиц принимается председателем Комиссии ОМСУ.

Председатель Комиссии ОМСУ назначается из числа представителей исполнительно-распорядительных органов местного самоуправления, входящих в состав Комиссии ОМСУ.

СТАТЬЯ 9. ЗЕМЛЕПОЛЬЗОВАНИЕ И ЗАСТРОЙКА ЗЕМЕЛЬНЫХ УЧАСТКОВ НА ТЕРРИТОРИИ СЕЛЬСКОГО ПОСЕЛЕНИЯ РОЖКОВСКИЙ СЕЛЬСОВЕТ СОСНОВСКОГО МУНИЦИПАЛЬНОГО РАЙОНА НИЖЕГОРОДСКОЙ ОБЛАСТИ.

1. Землепользование и застройка земельных участков на территории сельского поселения Рожковский сельсовет Сосновского муниципального района Нижегородской области, на которые распространяется действие градостроительных регламентов, могут осуществляться правообладателями земельных участков, объектов капитального строительства с соблюдением разрешенного использования объектов их прав.

2. Применительно к каждой территориальной зоне устанавливаются виды разрешенного использования земельных участков и объектов капитального строительства.

Разрешенным считается такое использование недвижимости, которое соответствует:

а) градостроительным регламентам по видам разрешенного использования недвижимости для соответствующей зоны, обозначенной на карте градостроительного зонирования;

б) предельными (минимальными и (или) максимальными) размерами земельных участков и предельными параметрами разрешенного строительства, реконструкции объектов капитального строительства;

в) ограничениями использования земельных участков и объектов капитального строительства, установленными в соответствии с законодательством Российской Федерации.

Разрешенное использование земельных участков и объектов капитального строительства может быть следующих видов:

а) основные виды разрешенного использования;

б) условно разрешенные виды использования;

в) вспомогательные виды разрешенного использования.

3. При использовании и застройке земельных участков положения и требования градостроительных регламентов, содержащиеся в Правилах, обязательны для соблюдения наряду с техническими регламентами, региональными нормативами градостроительного проектирования, иными нормативно-техническими документами и обязательными требованиями, установленными в соответствии с законодательством Российской Федерации.

4. Основные и вспомогательные виды разрешенного использования земельных участков и объектов капитального строительства правообладателями земельных участков и объектов капитального строительства, за исключением органов государственной власти, органов местного самоуправления, государственных и муниципальных учреждений, государственных и муниципальных унитарных предприятий, выбираются самостоятельно без дополнительных разрешений.

5. Для применения условно разрешенного использования земельных участков и объектов капитального строительства необходимо получение разрешения. Выдача указанного разрешения осуществляется в порядке, установленном статьей 12 Правил.

6. Установленные в границах одной территориальной зоны основные виды разрешенного использования земельных участков и объектов капитального строительства могут применяться одновременно с условно разрешенными видами использования земельных участков и объектов капитального строительства при условии предоставления соответствующего разрешения в порядке, установленном статьей 12 Правил.

7. Дополнительно по отношению к основным видам разрешенного использования и к условно разрешенным видам использования земельных участков и объектов капитального строительства, и только совместно с ними, могут

применяться указанные в градостроительном регламенте вспомогательные виды разрешенного использования земельных участков и объектов капитального строительства.

8. В случае если земельный участок и объект капитального строительства расположен на территории зон с особыми условиями использования территорий, правовой режим использования и застройки территории указанного земельного участка определяется совокупностью ограничений, установленных в соответствии с законодательством Российской Федерации, и требований, указанных в части 2 настоящей статьи. При этом применяются более строгие требования, относящиеся к одному и тому же параметру.

9. Действие градостроительного регламента распространяется в равной мере на все земельные участки и объекты капитального строительства, расположенные в пределах границ территориальной зоны, обозначенной на карте градостроительного зонирования.

10. Земельные участки или объекты капитального строительства, виды разрешенного использования, предельные (минимальные и (или) максимальные) размеры и предельные параметры которых не соответствуют градостроительному регламенту, могут использоваться без установления срока приведения их в соответствие с градостроительным регламентом, за исключением случаев, если использование таких земельных участков и объектов капитального строительства опасно для жизни или здоровья человека, для окружающей среды, объектов культурного наследия.

11. Реконструкция указанных в пункте 10 настоящей статьи объектов капитального строительства может осуществляться только путем приведения таких объектов в соответствие с градостроительным регламентом или путем уменьшения их несоответствия предельным параметрам разрешенного строительства, реконструкции. Изменение видов разрешенного использования указанных земельных участков и объектов капитального строительства может осуществляться путем приведения их в соответствие с видами разрешенного использования земельных участков и объектов капитального строительства, установленными градостроительным регламентом.

12. В случае, если использование указанных в пункте 10 настоящей статьи земельных участков и объектов капитального строительства продолжается и опасно для жизни или здоровья человека, для окружающей среды, объектов культурного наследия, в соответствии с федеральными законами может быть наложен запрет на использование таких земельных участков и объектов.

СТАТЬЯ 10. ОСУЩЕСТВЛЕНИЕ СТРОИТЕЛЬСТВА И РЕКОНСТРУКЦИИ ОБЪЕКТОВ КАПИТАЛЬНОГО СТРОИТЕЛЬСТВА НА ТЕРРИТОРИИ СЕЛЬСКОГО ПОСЕЛЕНИЯ РОЖКОВСКИЙ СЕЛЬСОВЕТ СОСНОВСКОГО МУНИЦИПАЛЬНОГО РАЙОНА НИЖЕГОРОДСКОЙ ОБЛАСТИ

1. Строительство, реконструкция объектов капитального строительства осуществляется правообладателями земельных участков, объектов капитального строительства в границах объектов их прав в соответствии с требованиями, установленными Градостроительным кодексом Российской Федерации, другими федеральными законами, нормативными правовыми актами Нижегородской области и муниципальными правовыми актами Сосновского муниципального района Нижегородской области, сельского поселения Рожковский сельсовет Сосновского муниципального района Нижегородской области.

Данное право может быть реализовано при наличии разрешения на строительство, реконструкцию предоставляемого в соответствии с законодательством о градостроительной деятельности Российской Федерации, Нижегородской области.

2. Разрешение на строительство, реконструкцию строительства выдается уполномоченным органом администрации Сосновского муниципального района Нижегородской области, если иное не предусмотрено Градостроительным кодексом Российской Федерации, законами Нижегородской области, нормативными правовыми актами Нижегородской области.

3. Лицо, осуществляющее строительство, реконструкцию обязано осуществлять строительство, реконструкцию в соответствии с заданием застройщика или технического заказчика (в случае осуществления строительства, реконструкции на основании договора), проектной документацией, требованиями градостроительного плана земельного участка, требованиями технических регламентов и при этом обеспечивать безопасность работ для третьих лиц и окружающей среды, выполнение требований безопасности труда, сохранности объектов культурного наследия.

4. Правообладатели земельных участков, размеры которых меньше установленных градостроительным регламентом минимальных размеров, либо конфигурация, инженерно-геологические или иные характеристики которых неблагоприятны для застройки, вправе обратиться за разрешениями на отклонение от предельных параметров разрешенного строительства, реконструкции объектов капитального строительства. Указанное разрешение предоставляется в отношении отдельного земельного участка при соблюдении требований технических регламентов.

5. Правом инициировать реконструкцию объектов капитального строительства обладают исключительно собственники объектов капитального строительства, являющиеся правообладателями земельных участков, либо лица, действующие по поручению таких правообладателей.

6. Ввод объекта в эксплуатацию осуществляется в соответствии с законодательством.

7. Для ввода объекта в эксплуатацию застройщик обращается в орган, выдавший разрешение на строительство, реконструкцию с комплектом документов о выдаче разрешения на ввод объекта в эксплуатацию, непосредственно или через многофункциональный центр.

СТАТЬЯ 11. ИЗМЕНЕНИЕ ВИДОВ РАЗРЕШЕННОГО ИСПОЛЬЗОВАНИЯ ЗЕМЕЛЬНЫХ УЧАСТКОВ И ОБЪЕКТОВ КАПИТАЛЬНОГО СТРОИТЕЛЬСТВА ФИЗИЧЕСКИМИ И ЮРИДИЧЕСКИМИ ЛИЦАМИ.

1. Порядок изменения одного вида разрешенного использования земельных участков и объектов капитального строительства на другой вид такого использования определяется градостроительным законодательством и в соответствии с ним настоящими Правилами, нормативными правовыми актами Нижегородской области, нормативными правовыми актами Нижегородской области и муниципальными правовыми актами Сосновского муниципального района Нижегородской области, сельского поселения Рожковский сельсовет Сосновского муниципального района Нижегородской области.

2. Изменение одного вида разрешенного использования земельных участков и объектов капитального строительства на другой вид такого использования реализуется на основании градостроительных регламентов, установленных настоящими Правилами.

3. Правом на изменение вида разрешенного использования земельных участков и объектов капитального строительства обладают:

а) собственники земельных участков, являющиеся одновременно собственниками расположенных на этих участках зданий, строений, сооружений;

б) собственники зданий, строений, сооружений, владеющие земельными участками на праве аренды;

в) лица, владеющие земельными участками на праве аренды, срок которой согласно договору аренды составляет не менее пяти лет (за исключением земельных участков, предоставленных для конкретного вида целевого использования из состава земель общего пользования);

г) лица, владеющие земельными участками на праве аренды, срок которой составляет менее пяти лет, но при наличии в договоре аренды согласия собственника земельного участка на изменение вида разрешенного использования земельного участка (за исключением земельных участков, предоставленных для конкретного вида целевого использования из состава земель общего пользования);

д) лица, владеющие зданиями, строениями, сооружениями, их частями на праве аренды при наличии в договоре аренды согласия собственника на изменение вида разрешенного использования объектов капитального строительства;

е) собственники помещений в многоквартирных домах – в случаях, когда одновременно имеются следующие условия и соблюдаются следующие требования:

- многоквартирные дома расположены в территориальных зонах, где предусмотрена возможность изменения жилого назначения расположенных на первых этажах помещений в нежилое;

- обеспечиваются требования о наличии изолированного входа в такие помещения, (минуя помещения общего пользования многоквартирных домов);

- соблюдаются требования технических регламентов безопасности (а до введения их в действие – требования строительных норм и Правил, иных обязательных требований);

ж) иные лица, в случаях предусмотренных законодательством.

4. Изменение одного вида разрешенного использования земельных участков и объектов капитального строительства осуществляется при условии:

а) получения лицом, обладающим правом на изменение одного вида разрешенного использования земельных участков и объектов капитального строительства на другой вид такого использования, разрешения на условно разрешенный вид использования посредством общественных обсуждений или публичных слушаний в порядке, определенном действующим законодательством;

б) выполнения технических регламентов – в случаях, когда изменение одного вида на другой вид разрешенного использования земельных участков и иных объектов недвижимости связано с необходимостью подготовки проектной документации и получением разрешения на строительство;

в) получения лицом, обладающим правом на изменение одного вида на другой вид разрешенного использования земельных участков и иных объектов недвижимости, заключения органа, уполномоченного в сфере архитектуры и градостроительства, о том, что изменение одного вида разрешенного использования на другой вид разрешенного использования земельных участков и иных объектов недвижимости не связано с необходимостью подготовки проектной документации и может быть осуществлено без получения разрешения на строительство – в соответствующих случаях.

СТАТЬЯ 12. ПОРЯДОК ПРЕДОСТАВЛЕНИЯ РАЗРЕШЕНИЯ НА УСЛОВНО РАЗРЕШЕННЫЙ ВИД ИСПОЛЬЗОВАНИЯ ЗЕМЕЛЬНОГО УЧАСТКА ИЛИ ОБЪЕКТА КАПИТАЛЬНОГО СТРОИТЕЛЬСТВА.

1. Порядок предоставления разрешения на условно разрешенный вид использования земельного участка или объекта капитального строительства устанавливается органами местного самоуправления сельского поселения Рожковский сельсовет Сосновского муниципального района Нижегородской области.

2. Физическое или юридическое лицо, заинтересованное в предоставлении разрешения на условно разрешенный вид использования земельного участка на территории сельского поселения Рожковский сельсовет Сосновского муниципального района Нижегородской области, направляет заявление в Комиссию

ОМСУ.

3. Проект решения о предоставлении разрешения на условно разрешенный вид использования подлежит рассмотрению на общественных обсуждениях или публичных слушаниях, проводимых в порядке, установленном статьей 5.1 Градостроительного кодекса РФ, с учетом положений статьи 39 Градостроительного кодекса РФ, порядком организации и проведения публичных слушаний, определенным уставом сельского поселения и главой 4 Правил.

4. Глава местной администрации сельского поселения Рожковский сельсовет Сосновского муниципального района Нижегородской области принимает решение о предоставлении заявителю разрешения на условно разрешенный вид использования или об отказе в предоставлении разрешения на условно разрешенный вид использования.

5. В случае, если условно разрешенный вид использования земельного участка или объекта капитального строительства включен в градостроительный регламент в установленном для внесения изменений в правила землепользования и застройки порядке после проведения общественных обсуждений или публичных слушаний по инициативе физического или юридического лица, заинтересованного в предоставлении разрешения на условно разрешенный вид использования, решение о предоставлении разрешения на условно разрешенный вид использования такому лицу принимается без проведения общественных обсуждений или публичных слушаний.

СТАТЬЯ 13. ПОРЯДОК ПРЕДОСТАВЛЕНИЯ РАЗРЕШЕНИЯ НА ОТКЛОНЕНИЕ ОТ ПРЕДЕЛЬНЫХ ПАРАМЕТРОВ РАЗРЕШЕННОГО СТРОИТЕЛЬСТВА, РЕКОНСТРУКЦИИ ОБЪЕКТОВ КАПИТАЛЬНОГО СТРОИТЕЛЬСТВА.

1. Порядок предоставления разрешения на отклонение от предельных параметров разрешенного строительства, реконструкции объектов капитального строительства устанавливается органами местного самоуправления сельского поселения Рожковский сельсовет Сосновского муниципального района Нижегородской области.

2. Правообладатели земельных участков, размеры которых меньше установленных градостроительным регламентом минимальных размеров земельных участков либо конфигурация, инженерно-геологические или иные характеристики которых неблагоприятны для застройки, направляют заявление в Комиссию ОМСУ.

3. Отклонение от предельных параметров разрешенного строительства, реконструкции объектов капитального строительства разрешается для отдельного земельного участка при соблюдении требований технических регламентов.

4. Комиссия ОМСУ не позднее 10 рабочих дней со дня поступления заявления о предоставлении разрешения извещает заинтересованных лиц о проведении общественных обсуждений или публичных слушаний и проводит общественные обсуждения или публичные слушания в порядке, установленном статьей 5.1 Градостроительного кодекса РФ, Положением об общественных обсуждениях или публичных слушаниях, а также с учетом положений статьи 39 Градостроительного кодекса РФ.

5. Глава местной администрации сельского поселения Рожковский сельсовет Сосновского муниципального района Нижегородской области принимает решение о предоставлении разрешения или об отказе в предоставлении разрешения и уведомляет заявителя о принятом решении.

СТАТЬЯ 14. ПОРЯДОК ИЗЪЯТИЯ ЗЕМЕЛЬНЫХ УЧАСТКОВ ДЛЯ ГОСУДАРСТВЕННЫХ ИЛИ МУНИЦИПАЛЬНЫХ НУЖД

СТАТЬЯ 14.1. ОРГАНЫ, ПРИНИМАЮЩИЕ РЕШЕНИЯ ОБ ИЗЪЯТИИ ЗЕМЕЛЬНЫХ УЧАСТКОВ ДЛЯ ГОСУДАРСТВЕННЫХ ИЛИ МУНИЦИПАЛЬНЫХ НУЖД

Изъятие земельных участков для государственных или муниципальных нужд осуществляется на основании решений:

1) уполномоченных федеральных органов исполнительной власти - в случае изъятия земельных участков для государственных нужд Российской Федерации (федеральных нужд), в том числе для размещения объектов федерального значения. Уполномоченные федеральные органы исполнительной власти принимают также решения об изъятии земельных участков в связи с осуществлением недропользования (за исключением земельных участков, необходимых для ведения работ, связанных с использованием участками недр местного значения);

2) уполномоченных исполнительных органов государственной власти субъекта Российской Федерации - в случае изъятия земельных участков для государственных нужд субъекта Российской Федерации (региональных нужд), в том числе для размещения объектов регионального значения. Исполнительные органы государственной власти субъекта Российской Федерации принимают также решения об изъятии земельных участков, необходимых для ведения работ, связанных с использованием участками недр местного значения;

3) органов местного самоуправления - в случае изъятия земельных участков для муниципальных нужд, в том числе для размещения объектов местного значения.

СТАТЬЯ 14.2 УСЛОВИЯ ИЗЪЯТИЯ ЗЕМЕЛЬНЫХ УЧАСТКОВ ДЛЯ ГОСУДАРСТВЕННЫХ ИЛИ МУНИЦИПАЛЬНЫХ НУЖД

1. Изъятие земельных участков для государственных или муниципальных нужд в целях строительства, реконструкции объектов федерального значения, объектов регионального значения или объектов местного значения допускается, если указанные объекты предусмотрены утвержденными документами территориального планирования и утвержденными проектами планировки территории.

2. Принятие решения об изъятии земельных участков для государственных или муниципальных нужд в целях, не предусмотренных утвержденными документами территориального планирования и утвержденными проектами планировки территории, должно быть обосновано:

1) решением о создании или расширении особо охраняемой природной территории (в случае изъятия земельных участков для создания или расширения особо охраняемой природной территории);

2) международным договором Российской Федерации (в случае изъятия земельных участков для выполнения международного договора);

3) лицензией на пользование недрами (в случае изъятия земельных участков для проведения работ, связанных с использованием недрами, в том числе осуществляемых за счет средств недропользователя);

4) решением о признании многоквартирного дома аварийным и подлежащим сносу или реконструкции (в случае изъятия земельного участка в связи с признанием расположенного на таком земельном участке многоквартирного дома аварийным и подлежащим сносу или реконструкции).

3. Решение об изъятии земельных участков для государственных или муниципальных нужд для строительства, реконструкции объектов федерального значения, объектов регионального значения или объектов местного значения может быть принято не позднее чем в течение трех лет со дня утверждения проекта планировки территории, предусматривающего размещение таких объектов.

4. Изъятие земельных участков для государственных или муниципальных нужд осуществляется по решениям уполномоченных органов исполнительной власти или органов местного самоуправления, которые принимаются как по их собственной инициативе, так и на основании ходатайства об изъятии земельных участков для государственных или муниципальных нужд, поданного организацией, указанной в пункте 3 ст. 14.3 Правил.

5. Изъятие земельных участков для государственных или муниципальных нужд, в результате которого прекращаются право постоянного (бессрочного) пользования, право пожизненного наследуемого владения, договор аренды земельного участка, находящегося в государственной или муниципальной собственности, или право безвозмездного пользования таким земельным участком, может осуществляться независимо от формы собственности на такой земельный участок.

6. Допускается изъятие земельных участков, расположенных на территории одного субъекта Российской Федерации, для государственных нужд другого субъекта Российской Федерации в случае, если это изъятие осуществляется для размещения объектов регионального значения такого субъекта Российской Федерации, предусмотренных документами территориального планирования субъекта Российской Федерации, на территории которого расположены такие земельные участки.

7. Если строительство, реконструкцию объектов федерального значения, объектов регионального значения или объектов местного значения, для строительства, реконструкции которых для государственных или муниципальных нужд изымаются земельные участки, предполагается осуществлять полностью или частично за счет средств организаций, указанных в пункте 3 ст. 14.3 Правил, изъятие таких земельных участков осуществляется по ходатайству указанных организаций.

8. Запрещается изъятие для государственных или муниципальных нужд земельных участков, предоставленных федеральным государственным бюджетным учреждениям, осуществляющим управление особо охраняемыми природными территориями федерального значения, за исключением случаев, предусмотренных федеральными законами.

СТАТЬЯ 14.3. ХОДАТАЙСТВО ОБ ИЗЪЯТИИ ЗЕМЕЛЬНОГО УЧАСТКА ДЛЯ ГОСУДАРСТВЕННЫХ ИЛИ МУНИЦИПАЛЬНЫХ НУЖД

1. Решение об изъятии земельных участков для государственных или муниципальных нужд может быть принято на основании ходатайств об изъятии земельных участков для государственных или муниципальных нужд (далее также - ходатайство об изъятии), с которыми в уполномоченные органы исполнительной власти или органы местного самоуправления вправе обратиться организации:

1) являющиеся субъектами естественных монополий, в случае изъятия земельных участков для размещения объектов федерального значения или объектов регионального значения, указанных в статье 49 Земельного кодекса РФ и обеспечивающих деятельность этих субъектов;

2) уполномоченные в соответствии с нормативными правовыми актами Российской Федерации, субъектов Российской Федерации, заключенными с органами государственной власти или органами местного самоуправления договорами или соглашениями либо имеющие разрешения (лицензии) осуществлять деятельность, для обеспечения которой в соответствии со статьей 49 Земельного кодекса РФ осуществляется изъятие земельного участка для государственных или муниципальных нужд;

3) являющиеся недропользователями, в случае изъятия земельных участков для проведения работ, связанных с использованием недрами, в том числе осуществляемых за счет средств недропользователей.

2. Перечень организаций, имеющих право на обращение с ходатайствами об изъятии земельных участков для федеральных нужд устанавливается Правительством Российской Федерации.

3. С ходатайством об изъятии вправе обратиться орган государственной власти в случаях изъятия земельного участка в соответствии со ст. 49 Земельного кодекса РФ, а также в случаях изъятия земельного участка для строительства, реконструкции объекта федерального значения или объекта регионального значения, строительство, реконструкция которых планируются полностью или

частично за счет бюджетных средств бюджетной системы Российской Федерации, государственное унитарное предприятие, государственное учреждение в случаях изъятия земельного участка для размещения объекта федерального значения или объекта регионального значения, предусмотренных адресной инвестиционной программой.

4. В ходатайстве об изъятии должна быть указана цель изъятия земельного участка для государственных или муниципальных нужд.

5. Ходатайство об изъятии может быть подано в отношении одного или нескольких земельных участков.

6. В случае, если подано ходатайство об изъятии земельных участков, которые подлежат образованию, и отсутствует утвержденный проект межевания территории, предусматривающий образование таких земельных участков, к данному ходатайству прилагается схема расположения земельного участка, если иное не предусмотрено Земельным Кодексом РФ.

7. Требования к форме и содержанию ходатайства об изъятии, состав прилагаемых к нему документов устанавливаются уполномоченным Правительством Российской Федерации федеральным органом исполнительной власти.

8. Ходатайство об изъятии и прилагаемые к нему документы могут быть поданы или направлены в исполнительный орган государственной власти или орган местного самоуправления, заявителем по его выбору лично или посредством почтовой связи на бумажном носителе либо в форме электронных документов с использованием информационно-телекоммуникационной сети "Интернет". Порядок и способы подачи ходатайства об изъятии и документов, если они подаются в форме электронных документов с использованием информационно-телекоммуникационной сети "Интернет", и требования к их формату утверждаются уполномоченным Правительством Российской Федерации федеральным органом исполнительной власти.

9. Уполномоченный орган исполнительной власти или орган местного самоуправления, в срок не более чем пять рабочих дней со дня поступления ходатайства об изъятии возвращают его без рассмотрения с указанием причины принятого решения при наличии следующих обстоятельств:

1) данные уполномоченный орган исполнительной власти или орган местного самоуправления не вправе принимать решение об изъятии земельного участка для целей, указанных в ходатайстве об изъятии;

2) заявитель не является лицом, предусмотренным пунктом 3 ст. 14.3 Правил;

3) не представлена схема расположения земельного участка и отсутствует утвержденный проект межевания территории, предусматривающий образование такого земельного участка;

4) ходатайство об изъятии по содержанию или форме не соответствует требованиям, установленным Правилами.

10. Уполномоченный орган исполнительной власти или орган местного самоуправления, в срок не более чем тридцать дней со дня поступления ходатайства об изъятии выполняют одно из следующих действий:

1) направляют запрос в орган, осуществляющий государственную регистрацию прав на недвижимое имущество и сделок с ним, в целях выявления лиц, земельные участки которых подлежат изъятию или из земельных участков которых образуются земельные участки, подлежащие изъятию для государственных или муниципальных нужд (далее также - земельные участки, подлежащие изъятию), и которым принадлежат расположенные на таких земельных участках объекты недвижимого имущества;

2) принимают решение об отказе в удовлетворении ходатайства об изъятии при наличии оснований, предусмотренных Правилами, и направляют принятое решение организации, подавшей данное ходатайство, с указанием причины принятого решения.

11. Уполномоченный орган исполнительной власти или орган местного самоуправления, принимают решение об отказе в удовлетворении ходатайства об изъятии в следующих случаях:

1) не соблюдены условия изъятия земельных участков для государственных или муниципальных нужд, предусмотренные Правилами;

2) ходатайством об изъятии предусмотрено изъятие земельного участка по основаниям, не предусмотренным федеральными законами;

3) схема расположения земельного участка, приложенная к ходатайству об изъятии, не может быть утверждена по основаниям, указанным в Правилах;

4) в иных случаях, установленных законом субъекта Российской Федерации, если подано ходатайство об изъятии земельных участков для региональных или муниципальных нужд.

СТАТЬЯ 14.4. ВЫЯВЛЕНИЕ ЛИЦ, ЗЕМЕЛЬНЫЕ УЧАСТКИ И (ИЛИ) РАСПОЛОЖЕННЫЕ НА НИХ ОБЪЕКТЫ НЕДВИЖИМОГО ИМУЩЕСТВА КОТОРЫХ ПОДЛЕЖАТ ИЗЪЯТИЮ ДЛЯ ГОСУДАРСТВЕННЫХ ИЛИ МУНИЦИПАЛЬНЫХ НУЖД

1. В случае, если в Едином государственном реестре прав на недвижимое имущество и сделок с ним отсутствуют сведения о зарегистрированных правах на земельные участки, подлежащие изъятию для государственных или муниципальных нужд, а также о зарегистрированных правах на расположенные на таких земельных участках объекты недвижимого имущества, уполномоченный орган исполнительной власти или орган местного самоуправления, не менее чем за шестьдесят дней до принятия решения об изъятии земельных участков для государственных или муниципальных нужд обязаны:

1) запросить сведения об имеющихся правах на земельные участки, подлежащие изъятию для государственных или муниципальных нужд, и на расположенные на таких земельных участках объекты недвижимого имущества в архивах, органах государственной власти, органах местного самоуправления, в распоряжении которых могут находиться указанные сведения, а также у предполагаемых правообладателей изымаемых земельных участков или иных объектов недвижимого имущества;

2) обеспечить опубликование в порядке, установленном для официального опубликования (обнародования) муниципальных правовых актов уставом поселения, городского округа (муниципального района в случае, если такие земельные участки расположены на межселенной территории), по месту нахождения земельных участков, подлежащих изъятию, сообщения о планируемом изъятии земельных участков для государственных или муниципальных нужд;

3) обеспечить размещение на официальном сайте уполномоченного органа исполнительной власти или органа местного самоуправления, и официальном сайте муниципального образования в информационно-телекоммуникационной сети "Интернет" сообщения о планируемом изъятии земельных участков для государственных или муниципальных нужд;

4) обеспечить размещение сообщения о планируемом изъятии земельных участков, которое должно содержать сведения, предусмотренные Правилами, на информационном щите в границах населенного пункта, на территории которого расположены земельные участки, подлежащие изъятию, а в случае, если такие земельные участки расположены за пределами границ населенного пункта, на информационном щите в границах соответствующего муниципального образования.

2. В случае, если выявление лиц, земельные участки и (или) расположенные на них объекты недвижимого имущества которых подлежат изъятию, осуществляется на основании ходатайства об изъятии, уполномоченный орган исполнительной власти или орган местного самоуправления, осуществляют действия, указанные в п.1 ст.14.4 Правил, в срок не более чем десять дней со дня получения сведений из Единого государственного реестра прав на недвижимое имущество и сделок с ним

об отсутствии сведений о зарегистрированных правах на земельные участки, подлежащие изъятию, и о зарегистрированных правах на расположенные на таких земельных участках объекты недвижимого имущества. При этом опубликование сообщения о планируемом изъятии земельных участков для государственных или муниципальных нужд, а также размещение информации на информационных щитах осуществляется за счет средств организации, подавшей ходатайство об изъятии.

3. Уполномоченный орган исполнительной власти или орган местного самоуправления, вправе поручить осуществление действий по выявлению лиц, земельные участки и (или) расположенные на них объекты недвижимого имущества которых подлежат изъятию, подведомственными этим органам государственным или муниципальным учреждениям.

4. Органы государственной власти, органы местного самоуправления, государственные учреждения, муниципальные учреждения, государственные унитарные предприятия, муниципальные унитарные предприятия, физические и юридические лица, получившие указанный запрос, в пятидневный срок со дня его получения обязаны представить в уполномоченный орган исполнительной власти или орган местного самоуправления, сведения об имеющихся правах на земельные участки, подлежащие изъятию, и на расположенные на таких земельных участках объекты недвижимого имущества, а также копии документов, подтверждающих данные права.

5. В сообщении о планируемом изъятии земельных участков для государственных или муниципальных нужд, подлежащем опубликованию в порядке, установленном для официального опубликования (обнародования) муниципальных правовых актов уставом поселения, городского округа (муниципального района в случае, если такие земельные участки расположены на межселенной территории), по месту нахождения земельных участков, подлежащих изъятию, должны быть указаны:

1) цели изъятия земельных участков для государственных или муниципальных нужд;

2) перечень кадастровых номеров земельных участков, подлежащих изъятию, и их адреса или описание местоположения, перечень и адреса расположенных на таких земельных участках объектов недвижимого имущества (при наличии кадастровых сведений о них);

3) границы зоны планируемого размещения объектов, в целях строительства, реконструкции которых предполагается изъятие земельных участков и (или) расположенных на таких земельных участках объектов недвижимого имущества;

4) адрес, по которому заинтересованные лица могут получить информацию о предполагаемом изъятии земельных участков и расположенных на них объектов недвижимого имущества для государственных или муниципальных нужд и подать заявления об учете прав на земельные участки и иные объекты недвижимого имущества, а также срок подачи указанных заявлений;

5) адрес и время приема граждан и представителей юридических лиц для ознакомления с проектом межевания территории или схемой расположения земельного участка, в соответствии с которыми предстоит образовать земельный участок, подлежащий изъятию. При этом срок ознакомления с указанными документами не может быть менее чем шестьдесят дней со дня опубликования сообщения;

6) официальные сайты в информационно-телекоммуникационной сети "Интернет", на которых размещается сообщение о планируемом изъятии земельных участков для государственных или муниципальных нужд;

7) наименование уполномоченного органа исполнительной власти или органа местного самоуправления, осуществляющих выявление лиц, земельные участки которых подлежат изъятию для государственных или муниципальных нужд.

6. В сообщении о планируемом изъятии земельных участков для государственных или муниципальных нужд, подлежащем размещению на официальном сайте уполномоченного органа исполнительной власти или органа местного самоуправления, и официальном сайте муниципального образования в информационно-телекоммуникационной сети "Интернет", указываются сведения, предусмотренные пунктом 5 настоящей статьи, а также:

1) реквизиты решений об утверждении документов территориального планирования и проекта планировки территории, предусматривающих размещение объектов федерального значения, объектов регионального значения или объектов местного значения, для строительства, реконструкции которых планируется изъятие земельных участков (в случае, если изъятие земельных участков осуществляется для строительства, реконструкции объектов, предусмотренных такими документами);

2) реквизиты решения об утверждении проекта межевания территории, предусматривающего образование земельных участков, подлежащих изъятию, в случае, если образование таких земельных участков осуществляется в соответствии с проектом межевания территории;

3) реквизиты решения о создании или об изменении границ особо охраняемой природной территории в случаях изъятия земельных участков для данных целей;

4) официальный сайт, на котором размещены утвержденные документы территориального планирования и проект планировки территории, предусматривающие размещение объектов федерального значения, объектов регионального значения или объектов местного значения, для строительства, реконструкции которых планируется изъятие земельных участков (в случае, если изъятие земельных участков осуществляется для строительства, реконструкции объектов, предусмотренных такими документами).

7. Обязательным приложением к сообщению о планируемом изъятии земельных участков для государственных или муниципальных нужд, размещенному на официальных сайтах является утвержденный проект межевания территории или утвержденная схема расположения земельного участка, предусматривающие образование земельного участка или земельных участков, подлежащих изъятию, в случае, если такие земельные участки или такой земельный участок предстоит образовать.

8. Собственники, землевладельцы, землепользователи, арендаторы земельных участков, подлежащих изъятию, собственники расположенных на таких земельных участках объектов недвижимого имущества, лица, которым такие объекты недвижимого имущества принадлежат на иных правах (далее также - правообладатели изымаемой недвижимости) и права которых на земельные участки и (или) расположенные на них объекты недвижимого имущества не зарегистрированы в Едином государственном реестре прав на недвижимое имущество и сделок с ним, в течение шестидесяти дней со дня опубликования сообщения, подают заявления в уполномоченный орган исполнительной власти или орган местного самоуправления об учете их прав (обременений прав) на земельные участки и (или) объекты недвижимости (далее также - заявления об учете прав на недвижимость) с приложением копий документов, подтверждающих эти права (обременения прав). В таких заявлениях указывается способ связи с заявителями, в том числе их почтовый адрес.

9. В случае, если лицами, подавшими заявления об учете прав на земельные участки и (или) иные объекты недвижимого имущества, не представлены документы, устанавливающие или удостоверяющие их права на такие земельные участки и (или) объекты недвижимого имущества, либо представленные ими документы не являются документами, устанавливающими или удостоверяющими их права на такие земельные участки и (или) объекты недвижимого имущества в соответствии с законодательством Российской Федерации, исполнительный орган государственной

власти или орган местного самоуправления направляют данным лицам уведомления об этом в срок не позднее чем в течение десяти дней со дня поступления указанных заявлений.

10. В случае, если в порядке, установленном Правилами, правообладатели изымаемой недвижимости не были выявлены, уполномоченный орган исполнительной власти или орган местного самоуправления обращаются в суд с заявлением о признании права собственности Российской Федерации, субъекта Российской Федерации или муниципального образования на объекты недвижимого имущества, расположенные на земельных участках, подлежащих изъятию для государственных или муниципальных нужд, независимо от того, были ли такие объекты недвижимого имущества поставлены на учет в качестве бесхозной недвижимой вещи. Признание права собственности Российской Федерации, субъекта Российской Федерации или муниципального образования на такие объекты недвижимости не является препятствием для предъявления требований, предусмотренных пунктом 11 ст. 14.4 Правил.

11. Правообладатели изымаемой недвижимости, права которых на земельные участки и (или) объекты недвижимости не были выявлены в порядке, установленном Правилами, имеют право требовать возмещения от лица, которому предоставлены такие земельные участки (за исключением лиц, которым земельные участки предоставлены на праве безвозмездного пользования), либо при отсутствии указанного лица вправе требовать возмещения за счет соответственно казны Российской Федерации, казны субъекта Российской Федерации, казны муниципального образования. Возврат земельных участков и (или) расположенных на них объектов недвижимого имущества прежним правообладателям не осуществляется.

СТАТЬЯ 14.5. РЕШЕНИЕ ОБ ИЗЪЯТИИ ЗЕМЕЛЬНЫХ УЧАСТКОВ ДЛЯ ГОСУДАРСТВЕННЫХ ИЛИ МУНИЦИПАЛЬНЫХ НУЖД

1. Решение об изъятии земельных участков для государственных или муниципальных нужд (далее также - решение об изъятии) может быть принято в отношении одного или нескольких земельных участков, в том числе земельного участка или земельных участков, подлежащих образованию.

2. Решение об изъятии принимается в отношении всех объектов недвижимого имущества, расположенных на земельных участках, подлежащих изъятию, за исключением сооружений (в том числе сооружений, строительство которых не завершено), размещение которых на изымаемых для государственных или муниципальных нужд земельных участках не противоречит цели изъятия.

3. Решение об изъятии может быть принято в отношении всех или некоторых земельных участков, расположенных в границах зоны планируемого размещения объекта федерального значения, объекта регионального значения или объекта местного значения, для строительства, реконструкции которых осуществляется такое изъятие.

4. В решении об изъятии должны быть указаны изымаемые земельные участки, в том числе земельные участки, подлежащие образованию, и расположенные на таких земельных участках объекты недвижимого имущества, а также цель изъятия земельных участков, реквизиты документов, в соответствии с которыми осуществляется изъятие. В случае, если решение об изъятии принимается на основании ходатайства, поданного лицом, указанным в пункте 3 ст. 14.3 Правил, в решении об изъятии указывается это лицо. В решении об изъятии указываются сооружения, изъятие которых в соответствии с гражданским законодательством не осуществляется, а также сервитуты, которые установлены в отношении изымаемых земельных участков и которые сохраняются.

5. К решению об изъятии прилагается схема расположения земельного участка, если подлежащие изъятию земельные участки предстоит образовать и отсутствует

утвержденный проект межевания территории, в границах которой предусмотрено образование таких земельных участков. В этом случае решение об изъятии должно содержать указание на утверждение схемы расположения земельного участка.

6. Орган местного самоуправления или орган исполнительной власти, принявшие решение об изъятии, в том числе по результатам выявления правообладателей изымаемой недвижимости и (или) переговоров с ними об изъятии земельных участков, по согласованию с лицом, подавшим ходатайство об изъятии земельных участков (при его наличии), вправе утвердить иной вариант схемы расположения земельного участка.

7. Решение об изъятии не может быть принято в случае, если:

1) земельные участки являются выморочным имуществом и на таких земельных участках отсутствуют объекты недвижимого имущества, являющиеся частной собственностью или находящиеся в пользовании третьих лиц;

2) земельные участки находятся в государственной или муниципальной собственности, не обременены правами третьих лиц и на таких земельных участках отсутствуют объекты недвижимого имущества, являющиеся частной собственностью или находящиеся в пользовании третьих лиц;

3) земельные участки находятся в государственной или муниципальной собственности, не обременены правами третьих лиц и на таких земельных участках расположены объекты недвижимого имущества, которые являются выморочным или бесхозным имуществом.

8. Отсутствие в Едином государственном реестре прав на недвижимое имущество и сделок с ним сведений о зарегистрированных правах на земельные участки, подлежащие изъятию, и (или) на расположенные на них объекты недвижимого имущества, а также отсутствие в государственном кадастре недвижимости кадастровых сведений о координатах характерных точек границ таких земельных участков или сведений об указанных объектах недвижимого имущества либо пересечение одной из границ земельного участка, подлежащего изъятию, и одной из границ другого земельного участка в соответствии с кадастровыми сведениями о последнем, наличие споров о правах на такие земельные участки и (или) на расположенные на них объекты недвижимого имущества не являются препятствием для принятия решения об изъятии.

9. Переход прав на земельные участки, подлежащие изъятию, и (или) на расположенные на них объекты недвижимого имущества, а также образование из таких земельных участков или иных объектов недвижимого имущества новых земельных участков или объектов недвижимого имущества не влечет за собой необходимость принятия нового решения об изъятии земельных участков или о внесении изменений в ранее принятое решение об изъятии.

10. В течение десяти дней со дня принятия решения об изъятии уполномоченный орган исполнительной власти или орган местного самоуправления, принявшие такое решение:

1) осуществляют размещение решения об изъятии на своем официальном сайте в информационно-телекоммуникационной сети "Интернет";

2) обеспечивают опубликование решения об изъятии (за исключением приложений к нему) в порядке, установленном для официального опубликования (обнародования) муниципальных правовых актов уставом поселения, городского округа (муниципального района в случае, если земельные участки, подлежащие изъятию, расположены на межселенной территории) по месту нахождения земельных участков, подлежащих изъятию;

3) направляют копию решения об изъятии правообладателям изымаемой недвижимости письмом с уведомлением о вручении по почтовым адресам, указанным в заявлениях об учете прав на недвижимость, либо в случае отсутствия указанных адресов по почтовым адресам, указанным в Едином государственном реестре прав на недвижимое имущество и сделок с ним, а при отсутствии указанных

адресов по почтовым адресам правообладателей изымаемой недвижимости, указанным в государственном кадастре недвижимости. В случае, если в связи с изъятием земельных участков изъятию подлежат расположенные на них здания, сооружения, находящиеся в них помещения, копия решения об изъятии направляется также по месту нахождения таких зданий, сооружений, помещений. Если правообладатель изымаемой недвижимости сообщил адрес для связи в виде электронной почты, ему также отправляется копия решения об изъятии в электронной форме. В отсутствие сведений об адресах, указанных в настоящем пункте, копия решения об изъятии по указанным адресам не направляется;

4) направляют копию решения об изъятии в орган, осуществляющий государственную регистрацию прав на недвижимое имущество и сделок с ним;

5) направляют организации, подавшей ходатайство об изъятии, на основании которого осуществляется изъятие земельных участков для государственных или муниципальных нужд (при наличии такого ходатайства), копию решения об изъятии, сведения о лицах, подавших заявления об учете их прав на недвижимость, и способах связи с ними, о лицах, являющихся правообладателями земельных участков и (или) расположенных на них объектов недвижимости, сведения о которых получены на основании предусмотренных Правилами запросов, а также копии документов, подтверждающих права указанных лиц на изымаемые земельные участки и (или) на расположенные на таких земельных участках объекты недвижимого имущества.

11. Правообладатель изымаемой недвижимости считается уведомленным о принятом решении об изъятии со дня получения копии решения об изъятии или со дня возврата отправителю в соответствии с Федеральным законом от 17 июля 1999 года N 176-ФЗ "О почтовой связи" (далее - Федеральный закон "О почтовой связи") предусмотренного Правилами заказного письма.

В случае отсутствия предусмотренных Правилами сведений о почтовом адресе правообладателя изымаемой недвижимости и отправки ему копии решения об изъятии в электронной форме на адрес электронной почты правообладатель изымаемой недвижимости считается уведомленным в день отправления указанной копии.

В случае отсутствия предусмотренных Правилами сведений о почтовом адресе и об адресе электронной почты правообладателя изымаемой недвижимости данный правообладатель считается уведомленным со дня опубликования решения об изъятии в порядке, установленном Правилами.

12. После уведомления правообладателя изымаемой недвижимости он вправе направить в орган, принявший решение об изъятии, сведения о почтовом адресе для направления данному правообладателю проекта соглашения об изъятии земельного участка и (или) расположенного на нем объекта недвижимого имущества для государственных или муниципальных нужд.

13. Решение об изъятии действует в течение трех лет со дня его принятия.

14. Решение об изъятии может быть обжаловано в суд.

СТАТЬЯ 14.6. ПОДГОТОВКА СОГЛАШЕНИЯ ОБ ИЗЪЯТИИ ЗЕМЕЛЬНЫХ УЧАСТКОВ И (ИЛИ) РАСПОЛОЖЕННЫХ НА НИХ ОБЪЕКТОВ НЕДВИЖИМОГО ИМУЩЕСТВА ДЛЯ ГОСУДАРСТВЕННЫХ ИЛИ МУНИЦИПАЛЬНЫХ НУЖД

1. В целях подготовки соглашения об изъятии земельных участков и (или) расположенных на них объектов недвижимого имущества для государственных или муниципальных нужд (далее также - соглашение об изъятии недвижимости) уполномоченный орган исполнительной власти или орган местного самоуправления, принявшие решение об изъятии, либо в случае, если решение об изъятии принято на основании ходатайства об изъятии, организация, подавшая такое ходатайство:

1) выступают заказчиком кадастровых работ в целях образования земельных участков, подлежащих изъятию, в соответствии с утвержденным проектом межевания территории или утвержденной схемой расположения земельного участка;

2) выступают заказчиком кадастровых работ, необходимых для уточнения границ земельных участков, подлежащих изъятию, в случае, если границы таких земельных участков подлежат уточнению;

3) выступают заказчиком кадастровых работ в целях образования находящихся в государственной или муниципальной собственности земельных участков для их предоставления взамен изымаемых земельных участков;

4) обращаются от имени правообладателя изымаемой недвижимости без доверенности с заявлением о кадастровом учете земельных участков, подлежащих изъятию, земельных участков, предоставляемых взамен изымаемых земельных участков, или земельных участков, границы которых подлежат уточнению в связи с изъятием, если необходимо проведение государственного кадастрового учета таких земельных участков;

5) выступают заказчиком работ по оценке изымаемых земельных участков и (или) расположенных на них объектов недвижимого имущества или оценке прекращаемых прав и размера убытков, причиняемых таким изъятием, а также по оценке недвижимого имущества, предоставляемого взамен изымаемого недвижимого имущества;

6) осуществляют переговоры с правообладателем изымаемой недвижимости относительно условий ее изъятия;

7) осуществляют совместно с уполномоченным органом исполнительной власти или органом местного самоуправления, принявшими решение об изъятии, подготовку соглашения об изъятии недвижимости в случае, если решение об изъятии принято на основании ходатайства об изъятии;

8) направляют проект соглашения об изъятии недвижимости сторонам такого соглашения для подписания.

2. Согласие правообладателей изымаемой недвижимости на осуществление действий, указанных в пункте 1 настоящей статьи, не требуется.

3. Для подготовки и заключения соглашения об изъятии недвижимости постановка на государственный кадастровый учет объектов недвижимого имущества, которые расположены на изымаемых земельных участках и сведения о которых не внесены в государственный кадастр недвижимости, не требуется.

4. Наличие споров о границах земельных участков, подлежащих изъятию, об образовании земельных участков, отсутствие государственной регистрации права собственности на земельные участки, подлежащие изъятию, не являются препятствием для подготовки и последующего заключения соглашения об изъятии недвижимости или принятия судебных актов о принудительном изъятии земельных участков для государственных или муниципальных нужд. В случае земельного спора границы земельных участков, подлежащих изъятию, определяются в порядке, установленном частью 9 статьи 38 Федерального закона "О государственном кадастре недвижимости".

5. Правообладатели изымаемой недвижимости обязаны обеспечить доступ к земельным участкам и (или) расположенным на них объектам недвижимого имущества в целях выполнения кадастровых работ, определения рыночной стоимости такой недвижимости.

6. В случае, если решение об изъятии принято по инициативе уполномоченного органа исполнительной власти или органа местного самоуправления, осуществление указанных в подпунктах 1 - 6 пункта 1 настоящей статьи действий может быть поручено подведомственному таким органам государственному или муниципальному учреждению.

СТАТЬЯ 14.7. ОСОБЕННОСТИ ОПРЕДЕЛЕНИЯ РАЗМЕРА ВОЗМЕЩЕНИЯ В СВЯЗИ С ИЗЪЯТИЕМ ЗЕМЕЛЬНЫХ УЧАСТКОВ ДЛЯ ГОСУДАРСТВЕННЫХ ИЛИ МУНИЦИПАЛЬНЫХ НУЖД

1. Размер возмещения за земельные участки, изымаемые для государственных или муниципальных нужд (далее также - размер возмещения), рыночная стоимость земельных участков, находящихся в государственной или муниципальной собственности и передаваемых в частную собственность взамен изымаемых земельных участков, рыночная стоимость прав, на которых предоставляются земельные участки, находящиеся в государственной или муниципальной собственности, взамен изымаемых земельных участков, определяются в соответствии с Федеральным законом от 29 июля 1998 года N 135-ФЗ "Об оценочной деятельности в Российской Федерации" с учетом особенностей, установленных настоящей статьей.

2. При определении размера возмещения в него включаются рыночная стоимость земельных участков, право частной собственности на которые подлежит прекращению, или рыночная стоимость иных прав на земельные участки, подлежащих прекращению, убытки, причиненные изъятием земельных участков, включая убытки, возникающие в связи с невозможностью исполнения правообладателями таких земельных участков обязательств перед третьими лицами, в том числе основанных на заключенных с такими лицами договорах, и упущенная выгода, которые определяются в соответствии с федеральным законодательством.

В случае, если одновременно с изъятием земельных участков для государственных или муниципальных нужд осуществляется изъятие расположенных на таких земельных участках и принадлежащих правообладателям таких земельных участков объектов недвижимого имущества, в размер возмещения включается рыночная стоимость этих объектов недвижимого имущества, право частной собственности на которые подлежит прекращению, или рыночная стоимость иных прав на эти объекты недвижимого имущества, подлежащих прекращению.

3. При определении размера возмещения при изъятии земельных участков, находящихся в государственной или муниципальной собственности, рыночная стоимость подлежащих прекращению прав на такие земельные участки устанавливается с учетом следующих особенностей:

1) в случае прекращения права постоянного (бессрочного) пользования земельным участком, предоставленным юридическому лицу, рыночная стоимость данного права определяется как рыночная стоимость права аренды земельного участка на установленный законом предельный (максимальный) срок, а в случае отсутствия установленного законом предельного (максимального) срока - на сорок девять лет;

2) в случае прекращения права постоянного (бессрочного) пользования или пожизненного (наследуемого) владения земельным участком, предоставленным гражданину или имеющей право на бесплатное предоставление в собственность изымаемого земельного участка организации, рыночная стоимость данного права определяется как рыночная стоимость земельного участка;

3) в случае досрочного прекращения договора аренды земельного участка или договора безвозмездного пользования земельным участком рыночная стоимость данного права определяется как рыночная стоимость права аренды земельного участка до истечения срока действия указанных договоров.

4. В целях определения размера возмещения за изымаемый земельный участок, который подлежит образованию, рыночная стоимость такого земельного участка, находящегося в частной собственности (рыночная стоимость подлежащих прекращению иных прав на такой земельный участок), определяется как разница между рыночной стоимостью исходного земельного участка (рыночной стоимостью прекращаемых прав на исходный земельный участок) и рыночной стоимостью

земельного участка, сохраняющегося у правообладателя (рыночной стоимостью сохраняющихся прав).

5. В целях определения размера возмещения рыночная стоимость земельного участка, право частной собственности на который подлежит прекращению, или рыночная стоимость подлежащих прекращению иных прав на земельный участок определяется исходя из разрешенного использования земельного участка на день, предшествующий дню принятия решения об изъятии земельного участка.

В случае, если до указанного дня разрешенное использование земельного участка изменено для строительства, реконструкции объектов федерального значения, объектов регионального значения или объектов местного значения, для строительства, реконструкции которых осуществляется изъятие, рыночная стоимость земельного участка или рыночная стоимость прекращаемых прав на земельный участок определяется исходя из разрешенного использования, установленного до указанного изменения.

Планируемое изъятие земельного участка и (или) расположенных на нем объектов недвижимого имущества не учитывается при определении размера возмещения.

6. В случае, если в результате изъятия земельных участков и (или) расположенных на них объектов недвижимого имущества у правообладателей изымаемой недвижимости возникают убытки в связи с невозможностью исполнения ими обязательств перед третьими лицами, в том числе основанных на заключенных с такими лицами договорах, правообладатели изымаемой недвижимости обязаны представить лицу, выполняющему работы по оценке изымаемых земельных участков и (или) расположенных на них объектов недвижимого имущества или оценке прекращаемых прав и размера убытков, причиняемых таким изъятием, документы, подтверждающие возникновение у правообладателей изымаемой недвижимости убытков в связи с невозможностью исполнения указанных обязательств.

7. Размер возмещения определяется не позднее чем за шестьдесят дней до направления правообладателю земельного участка соглашения об изъятии недвижимости.

8. При определении размера возмещения не подлежат учету:

1) объекты недвижимого имущества, расположенные на изымаемом земельном участке, и неотделимые улучшения данных объектов (в том числе в результате реконструкции), произведенные вопреки его разрешенному использованию, а также вопреки условиям договора аренды земельного участка, находящегося в государственной или муниципальной собственности, или договора безвозмездного пользования таким земельным участком;

2) неотделимые улучшения земельного участка и (или) расположенных на нем объектов недвижимого имущества, произведенные после уведомления правообладателя изымаемой недвижимости о принятом решении об изъятии земельного участка для государственных или муниципальных нужд, за исключением неотделимых улучшений, произведенных в целях обеспечения безопасности такого недвижимого имущества в процессе его использования (эксплуатации), предотвращения пожаров, аварий, стихийных бедствий, иных обстоятельств, носящих чрезвычайный характер, либо в целях устранения их последствий, а также в результате реконструкции на основании выданного до указанного уведомления разрешения на строительство;

3) объекты недвижимого имущества, строительство которых осуществлено после уведомления правообладателя изымаемой недвижимости о принятом решении об изъятии земельного участка для государственных или муниципальных нужд, за исключением случаев, если это строительство осуществлялось на основании ранее выданного разрешения на строительство;

4) объекты недвижимого имущества, для строительства которых не требуется выдача разрешения на строительство и строительство которых начато после уведомления правообладателя изымаемой недвижимости о принятом решении об изъятии;

5) сделки, заключенные правообладателем изымаемой недвижимости после его уведомления о принятом решении об изъятии, если данные сделки влекут за собой увеличение размера убытков, подлежащих включению в размер возмещения за изымаемый земельный участок.

9. Размер возмещения за принадлежащий нескольким лицам на праве общей собственности изымаемый земельный участок и (или) расположенный на нем объект недвижимого имущества определяется пропорционально долям в праве общей собственности на такое имущество.

10. Отчет об оценке, составленный в целях определения размера возмещения, рыночной стоимости земельного участка, предоставляемого в собственность взамен изымаемого, или рыночной стоимости права, на котором предоставляется земельный участок взамен изымаемого, действителен вплоть до подписания в соответствии с Правилами соглашения об изъятии недвижимости для государственных или муниципальных нужд либо до решения суда о принудительном изъятии земельного участка и (или) расположенных на нем объектов недвижимого имущества для государственных или муниципальных нужд.

СТАТЬЯ 14.8. СОГЛАШЕНИЕ ОБ ИЗЪЯТИИ НЕДВИЖИМОСТИ ДЛЯ ГОСУДАРСТВЕННЫХ ИЛИ МУНИЦИПАЛЬНЫХ НУЖД

1. Соглашение об изъятии недвижимости для государственных или муниципальных нужд содержит:

1) наименования лиц, являющихся сторонами соглашения об изъятии недвижимости;

2) кадастровые номера земельных участков и (или) расположенных на них объектов недвижимости, которые подлежат изъятию, или в случае отсутствия кадастровых номеров зданий, сооружений, помещений в них, объектов незавершенного строительства их условные номера, присвоенные в порядке, установленном в соответствии с Федеральным законом "О государственной регистрации прав на недвижимое имущество и сделок с ним", а при отсутствии условных номеров иное описание этих зданий, сооружений, помещений в них, объектов незавершенного строительства;

3) цель изъятия земельных участков и (или) расположенных на них объектов недвижимого имущества для государственных или муниципальных нужд;

4) реквизиты решения об изъятии земельных участков для государственных или муниципальных нужд;

5) права на земельные участки и (или) расположенные на них объекты недвижимого имущества, которые прекращаются и (или) возникают на основании соглашения об изъятии недвижимости;

6) срок передачи земельных участков и (или) расположенных на них объектов недвижимого имущества, подлежащих изъятию. При этом срок указанной передачи не может превышать шесть месяцев со дня прекращения прав прежнего правообладателя изымаемой недвижимости;

7) размер и порядок выплаты возмещения за изымаемые земельные участки и (или) расположенные на них объекты недвижимости;

8) указание на сооружения (в том числе сооружения, строительство которых не завершено), изъятие которых в соответствии с решением об изъятии не осуществляется, а также право, на котором собственник такого сооружения или лицо, которому такое сооружение принадлежит на иных правах, вправе использовать подлежащий изъятию земельный участок;

9) указание на сервитуты, которые установлены в отношении земельного участка, подлежащего изъятию, и в соответствии с решением об изъятии подлежат сохранению.

2. Соглашение об изъятии недвижимости заключается с каждым правообладателем земельного участка и (или) расположенного на нем объекта недвижимого имущества. Если лицу, с которым заключается соглашение об изъятии недвижимости, принадлежат земельный участок и расположенный на нем объект недвижимого имущества, соглашение об изъятии недвижимости заключается в отношении всех принадлежащих данному лицу и подлежащих изъятию объектов недвижимого имущества.

3. При наличии согласия лиц, у которых изымаются земельные участки и (или) расположенные на них объекты недвижимого имущества, в соглашении об изъятии недвижимости может быть предусмотрено предоставление им земельных участков и (или) иных объектов недвижимого имущества взамен изымаемых земельных участков и (или) расположенных на них объектов недвижимого имущества в соответствии с пунктами 4 и 5 настоящей статьи.

4. В случае, предусмотренном пунктом 3 настоящей статьи, в соглашении об изъятии недвижимости указываются:

1) кадастровые номера земельных участков, передаваемых или предоставляемых взамен изымаемых земельных участков;

2) рыночная стоимость земельных участков и (или) расположенных на них объектов недвижимого имущества, передаваемых или предоставляемых на праве собственности взамен изымаемых земельных участков и (или) расположенных на них объектов недвижимого имущества;

3) рыночная стоимость иных прав, на которых предоставляются земельные участки взамен изымаемых земельных участков;

4) срок передачи объектов недвижимого имущества взамен изымаемых земельных участков и (или) расположенных на них объектов недвижимого имущества;

5) разница между размером возмещения за изымаемые земельные участки и (или) расположенные на них объекты недвижимости и рыночной стоимостью передаваемых или предоставляемых взамен объектов недвижимого имущества, прав на них, порядок оплаты такой разницы лицу, у которого изымаются земельные участки и (или) расположенные на них объекты недвижимости. Размер возмещения уменьшается на величину, равную рыночной стоимости земельных участков и (или) иных объектов недвижимого имущества, передаваемых или предоставляемых в собственность взамен изымаемых земельных участков и (или) расположенных на них объектов недвижимого имущества, или рыночной стоимости иных прав, на которых предоставляются земельные участки и (или) иные объекты недвижимого имущества взамен изымаемых объектов недвижимого имущества.

5. Соглашением об изъятии недвижимости может быть предусмотрена обязанность организации, подавшей ходатайство об изъятии, на основании которого принято решение об изъятии, передать в собственность лицу, чьи земельные участки и (или) расположенные на них объекты недвижимого имущества изымаются для государственных или муниципальных нужд, иные объекты недвижимого имущества взамен изымаемых земельных участков и (или) расположенных на них объектов недвижимого имущества. При этом в соглашении об изъятии недвижимости указываются кадастровые номера объектов недвижимого имущества, передаваемого взамен изымаемых объектов недвижимого имущества, рыночная стоимость таких объектов, срок их передачи. Размер возмещения за изымаемые земельные участки и (или) расположенные на них объекты недвижимого имущества уменьшается на величину, равную рыночной стоимости передаваемых объектов недвижимого имущества.

6. В случае, если подлежащие изъятию земельные участки предстоит образовать путем перераспределения земель или земельных участков, находящихся в государственной или муниципальной собственности, и земельных участков, принадлежащих гражданину или юридическому лицу, соглашение об изъятии недвижимости должно предусматривать условия такого перераспределения, включая размер возмещения и порядок его предоставления за изымаемые земельные участки и (или) расположенные на них объекты недвижимого имущества.

При этом в размер возмещения за изымаемый земельный участок включается разница между рыночной стоимостью исходного земельного участка, принадлежащего гражданину или юридическому лицу, и рыночной стоимостью образуемого земельного участка, на который в соответствии с соглашением об изъятии недвижимости возникает право собственности данных гражданина или юридического лица, если в результате такого перераспределения рыночная стоимость образованного земельного участка уменьшается.

7. К соглашению об изъятии недвижимости, предусматривающему изъятие земельных участков и (или) расположенных на них объектов недвижимого имущества путем предоставления возмещения за них собственнику или обмена на иное недвижимое имущество, применяются правила гражданского законодательства о купле-продаже или мене.

СТАТЬЯ 14.9. ЗАКЛЮЧЕНИЕ СОГЛАШЕНИЯ ОБ ИЗЪЯТИИ НЕДВИЖИМОСТИ ДЛЯ ГОСУДАРСТВЕННЫХ ИЛИ МУНИЦИПАЛЬНЫХ НУЖД

1. Соглашение об изъятии недвижимости заключается в письменной форме между правообладателем изымаемой недвижимости и уполномоченным органом исполнительной власти или органом местного самоуправления (за исключением случая, предусмотренного пунктом 12 настоящей статьи), а в случае, если изъятие земельных участков осуществляется на основании ходатайства об изъятии, также организацией, подавшей такое ходатайство.

2. Проект соглашения об изъятии недвижимости, подписанный уполномоченным органом исполнительной власти или органом местного самоуправления, принявшими решение об изъятии, а также организацией, подавшей ходатайство об изъятии, на основании которого было принято такое решение, направляется для подписания лицу, у которого изымаются земельные участки и (или) расположенные на них объекты недвижимого имущества.

3. Проект соглашения об изъятии недвижимости направляется заказным письмом с уведомлением о вручении по адресу, который:

1) указан правообладателем изымаемой недвижимости или при отсутствии данного адреса по адресу, который указан таким правообладателем в качестве адреса для связи с ним в ходе выявления лиц, земельные участки и (или) расположенные на них объекты недвижимого имущества которых подлежат изъятию для государственных или муниципальных нужд;

2) указан в выписке из Единого государственного реестра прав на недвижимое имущество и сделок с ним или в случае его отсутствия указан в государственном кадастре недвижимости (в отсутствие сведений о почтовых адресах, указанных в подпункте 1 настоящего пункта);

3) присвоен изымаемым объектам недвижимого имущества (в отсутствие сведений об адресах, указанных в подпунктах 1 и 2 настоящего пункта).

4. Одновременно с проектом соглашения об изъятии недвижимости, направляемым правообладателю изымаемой недвижимости в соответствии с пунктом 3 настоящей статьи, направляются следующие документы:

1) кадастровые паспорта земельных участков, подлежащих изъятию в соответствии с соглашением об изъятии недвижимости, а также кадастровые паспорта расположенных на таких земельных участках зданий, сооружений,

помещений в них, объектов незавершенного строительства (если сведения о таких зданиях, сооружениях, помещениях в них, объектах незавершенного строительства внесены в государственный кадастр недвижимости);

2) отчет об оценке рыночной стоимости изымаемых земельных участков и (или) расположенных на них объектов недвижимого имущества или об оценке рыночной стоимости прав на земельные участки и (или) расположенные на них объекты недвижимого имущества, подлежащих прекращению в связи с изъятием, а также отчет об оценке размера убытков, причиняемых изъятием земельных участков и (или) расположенных на них объектов недвижимого имущества;

3) отчет об оценке земельных участков и (или) иных объектов недвижимого имущества, предоставляемых взамен изымаемых, или оценке стоимости права, на котором предоставляются земельные участки взамен изымаемых, в случае, если условиями соглашения об изъятии недвижимости предусмотрено предоставление земельных участков или иных объектов недвижимого имущества взамен изымаемых объектов недвижимого имущества.

5. Если правообладатель изымаемой недвижимости указал в качестве адреса для связи с ним в ходе выявления лиц, земельные участки и (или) расположенные на них объекты недвижимого имущества которых подлежат изъятию для государственных или муниципальных нужд, адрес электронной почты, указанные в пунктах 3 и 4 настоящей статьи документы также направляются ему на данный адрес в электронной форме.

6. Проект соглашения об изъятии недвижимости считается полученным правообладателем изымаемой недвижимости со дня вручения ему предусмотренного пунктом 3 настоящей статьи заказного письма или со дня возврата отправителю в соответствии с Федеральным законом "О почтовой связи" данного заказного письма, если иное не предусмотрено пунктом 7 настоящей статьи.

7. Организация, подавшая ходатайство об изъятии, на основании которого было принято решение об изъятии, вправе вручить проект соглашения об изъятии недвижимости правообладателю изымаемой недвижимости с распиской в получении.

При отказе правообладателя изымаемой недвижимости получить проект соглашения об изъятии недвижимости лицо, доставляющее проект соглашения об изъятии недвижимости, делает на нем отметку об отказе в получении проекта соглашения об изъятии недвижимости.

Правообладатель изымаемой недвижимости, отказавшийся принять проект соглашения об изъятии недвижимости, считается надлежащим образом получившим указанный проект соглашения.

8. Правообладатель изымаемой недвижимости подписывает соглашение об изъятии недвижимости и направляет его в уполномоченный орган исполнительной власти или орган местного самоуправления, принявшие решение об изъятии, либо в случае, если решение об изъятии принято на основании ходатайства об изъятии, в организацию, подавшую ходатайство об изъятии.

9. Правообладатель изымаемой недвижимости вправе подписать соглашение об изъятии недвижимости и направить его лицам, указанным в пункте 8 настоящей статьи, либо направить указанным лицам уведомление об отказе в подписании соглашения об изъятии недвижимости или предложения об изменении условий данного соглашения, в том числе предложения об изменении размера возмещения. К предложениям об изменении размера возмещения должны быть приложены обосновывающие это изменение документы.

10. В случае, если по истечении девяноста дней со дня получения правообладателем изымаемой недвижимости проекта соглашения об изъятии недвижимости правообладателем изымаемой недвижимости не представлено подписанное соглашение об изъятии недвижимости, уполномоченный орган исполнительной власти или орган местного самоуправления, принявшие решение об

изъятии, либо организация, на основании ходатайства которой принято решение об изъятии, имеют право обратиться в суд с иском о принудительном изъятии земельного участка и (или) расположенных на нем объектов недвижимости.

11. На основании предложений указанного в пункте 10 настоящей статьи правообладателя изымаемой недвижимости об изменении условий соглашения об изъятии недвижимости уполномоченный орган исполнительной власти или орган местного самоуправления, принявшие решение об изъятии, по согласованию с лицом, на основании ходатайства которого принято решение об изъятии (при наличии такого лица), вправе изменить условия соглашения об изъятии недвижимости с учетом предложений правообладателя изымаемой недвижимости.

12. Если решение об изъятии принято на основании ходатайства Государственной компании "Российские автомобильные дороги", соглашение об изъятии недвижимости заключается от имени Российской Федерации указанной Государственной компанией в соответствии с Федеральным законом от 17 июля 2009 года N 145-ФЗ "О Государственной компании "Российские автомобильные дороги" и о внесении изменений в отдельные законодательные акты Российской Федерации". При этом подписание такого соглашения со стороны федерального органа исполнительной власти не требуется.

13. Возмещение за изымаемые земельные участки и (или) расположенные на них объекты недвижимого имущества осуществляется за счет средств соответствующего бюджета бюджетной системы Российской Федерации или в случае, если решение об изъятии принято на основании ходатайства об изъятии, поданного организацией, указанной в Правилах, за счет средств указанной организации.

СТАТЬЯ 14.10. ПРЕКРАЩЕНИЕ И ПЕРЕХОД ПРАВ НА ЗЕМЕЛЬНЫЙ УЧАСТОК И (ИЛИ) РАСПОЛОЖЕННЫЕ НА НЕМ ОБЪЕКТЫ НЕДВИЖИМОГО ИМУЩЕСТВА В СВЯЗИ С ИХ ИЗЪЯТИЕМ ДЛЯ ГОСУДАРСТВЕННЫХ ИЛИ МУНИЦИПАЛЬНЫХ НУЖД

1. Заключенное соглашение об изъятии недвижимости для государственных или муниципальных нужд либо вступившее в законную силу решение суда о принудительном изъятии земельного участка и (или) расположенных на нем объектов недвижимого имущества является основанием для:

1) перехода права собственности на земельный участок и (или) расположенные на нем объекты недвижимого имущества, находящиеся в частной собственности;

2) прекращения права постоянного (бессрочного) пользования земельным участком или права пожизненного наследуемого владения земельным участком;

3) досрочного прекращения договора аренды земельного участка или договора безвозмездного пользования земельным участком;

4) прекращения права оперативного управления или права хозяйственного ведения на объекты недвижимого имущества, находящиеся в государственной или муниципальной собственности и расположенные на изымаемом земельном участке, либо досрочного расторжения договора аренды или договора безвозмездного пользования такими объектами недвижимого имущества;

5) возникновения прав в соответствии с Земельным кодексом Российской Федерации на земельные участки, образуемые в результате перераспределения земельных участков или перераспределения земель и земельных участков;

6) государственной регистрации возникновения, прекращения или перехода прав на изъятые земельный участок и (или) расположенные на нем объекты недвижимого имущества;

7) сноса объектов недвижимого имущества, расположенных на изъятом земельном участке, за исключением сооружений, размещение которых на таком земельном участке не противоречит цели изъятия.

2. В случае, если соглашением об изъятии недвижимости либо вступившим в законную силу решением суда о принудительном изъятии земельного участка и (или) расположенных на нем объектов недвижимого имущества предусмотрено полное или частичное возмещение за изъятые земельный участок и (или) расположенные на нем объекты недвижимого имущества в денежной форме, предусмотренные пунктом 1 настоящей статьи последствия наступают только после предоставления указанного возмещения.

Предоставление возмещения за изымаемые земельный участок и (или) расположенные на нем объекты недвижимого имущества в денежной форме подтверждается платежным поручением о внесении денежных средств на расчетный счет правообладателя изымаемой недвижимости или о внесении таких денежных средств в депозит нотариуса, иными документами, подтверждающими в соответствии с законодательством Российской Федерации выплату таких денежных средств.

3. Права на изымаемые земельный участок и (или) расположенные на нем объекты недвижимого имущества прекращаются с момента государственной регистрации прекращения данных прав, если законодательством Российской Федерации не установлено иное.

4. С момента прекращения права частной собственности на изымаемые земельный участок и (или) расположенные на нем объекты недвижимого имущества на них возникает право собственности:

1) Российской Федерации в случае, если такой земельный участок и (или) расположенные на нем объекты недвижимого имущества изъяты для государственных нужд Российской Федерации;

2) субъекта Российской Федерации в случае, если такой земельный участок и (или) расположенные на нем объекты недвижимого имущества изъяты для государственных нужд субъекта Российской Федерации;

3) муниципального образования в случае, если такой земельный участок и (или) расположенные на нем объекты недвижимого имущества изъяты для муниципальных нужд;

4) организации, которая подала ходатайство об изъятии, на основании которого принято решение об изъятии такого земельного участка и (или) расположенных на нем объектов недвижимого имущества, и которая предоставила за изымаемые земельный участок и (или) расположенные на нем объекты недвижимого имущества в полном объеме возмещение, предусмотренное соглашением об изъятии недвижимости или вступившим в законную силу решением суда, либо предоставила другое недвижимое имущество взамен изымаемого недвижимого имущества, за исключением случаев, если приобретение такого земельного участка в частную собственность не допускается на основании федерального закона.

5. В случае, если изъятие земельного участка и (или) расположенных на нем объектов недвижимого имущества осуществляется на основании ходатайства об изъятии, поданного организацией, указанной в Правилах, и приобретение такого земельного участка в частную собственность не допускается на основании федерального закона, на такой земельный участок возникает право собственности Российской Федерации, субъекта Российской Федерации или муниципального образования в соответствии с подпунктами 1 - 3 пункта 4 настоящей статьи.

6. Если договор аренды изымаемого земельного участка, договор безвозмездного пользования изымаемым земельным участком либо право постоянного (бессрочного) пользования или право пожизненного наследуемого владения изымаемым земельным участком не зарегистрированы в Едином государственном реестре прав на недвижимое имущество и сделок с ним, уполномоченный орган исполнительной власти или орган местного самоуправления, а в случае, если изъятие осуществляется на основании ходатайства об изъятии, организация, подавшая это ходатайство, направляют уведомление о прекращении

указанных прав в исполнительный орган государственной власти или орган местного самоуправления. При этом принятие решения о прекращении указанных прав либо расторжение договора аренды или договора безвозмездного пользования таким земельным участком не требуется.

7. В случае, если изъятие земельного участка для государственных или муниципальных нужд делает невозможным исполнение правообладателем изымаемой недвижимости обязательств перед третьими лицами, в том числе основанных на заключенных правообладателем изымаемой недвижимости с такими лицами договорах, прежний правообладатель изымаемой недвижимости вправе расторгнуть в одностороннем порядке заключенные им договоры при условии, что их исполнение станет невозможным в связи с изъятием указанной недвижимости.

8. Правообладатель изымаемой недвижимости осуществляет самостоятельно расчет с лицами, обременения на изымаемую недвижимость в пользу которых или договоры с которыми прекращены на основании заключенного соглашения об изъятии недвижимости либо вступившего в законную силу решения суда, а также с лицами, договоры с которыми расторгнуты в соответствии с пунктом 7 настоящей статьи.

ГЛАВА 3. ПОДГОТОВКА ДОКУМЕНТАЦИИ ПО ПЛАНИРОВКЕ ТЕРРИТОРИИ ОРГАНАМИ МЕСТНОГО САМОУПРАВЛЕНИЯ

СТАТЬЯ 15. НАЗНАЧЕНИЕ И ВИДЫ ДОКУМЕНТАЦИИ ПО ПЛАНИРОВКЕ ТЕРРИТОРИИ.

1. Подготовка документации по планировке территории осуществляется в целях обеспечения устойчивого развития территорий, выделения элементов планировочной структуры (кварталов, микрорайонов, иных элементов), установления границ земельных участков, на которых расположены объекты капитального строительства, границ земельных участков, предназначенных для строительства и размещения линейных объектов.

2. Подготовка документации по планировке территории осуществляется в отношении застроенных или подлежащих застройке территорий.

3. Планировка территории осуществляется посредством разработки следующих видов документации по планировке территории:

- проектов планировки территории с проектами межевания в составе проектов планировки территории;
- проектов планировки территории без проектов межевания в составе проектов планировки территории;
- проектов межевания территории в виде отдельного документа.

Подготовка градостроительных планов земельных участков осуществляется в составе проекта межевания территории или в виде отдельного документа.

4. Документация по планировке территории, посредством которой производится установление границ земельных участков, является основанием для формирования земельных участков в соответствии с земельным законодательством.

5. Подготовка документации по планировке территории осуществляется на основании документов территориального планирования, Правил в соответствии с требованиями технических регламентов, нормативов градостроительного проектирования, градостроительных регламентов с учетом границ территорий объектов культурного наследия, включенных в единый государственный реестр объектов культурного наследия (памятников истории и культуры) народов Российской Федерации, границ территорий выявленных объектов культурного наследия, границ зон с особыми условиями использования территорий, а также с учетом иных документов сельского поселения Рожковский сельсовет Сосновского муниципального района Нижегородской области.

СТАТЬЯ 16. ПОДГОТОВКА И УТВЕРЖДЕНИЕ ПРОЕКТОВ ПО ПЛАНИРОВКЕ ТЕРРИТОРИИ.

1. Подготовка проекта планировки территории осуществляется для выделения элементов планировочной структуры, установления параметров планируемого развития элементов планировочной структуры, зон планируемого размещения объектов капитального строительства, в том числе объектов федерального значения, объектов регионального значения, объектов местного значения.

2. Проект планировки территории состоит из основной части, которая подлежит утверждению, и материалов по ее обоснованию, состав и содержание которых должны соответствовать требованиям Градостроительного кодекса Российской Федерации.

3. Проект планировки территории является основой для разработки проектов межевания территорий.

4. Решение о подготовке документации по планировке территории принимается Администрацией сельского поселения Рожковский сельсовет по собственной инициативе либо на основании предложений физических или юридических лиц о подготовке документации по планировке территории, если иное не предусмотрено законами Российской Федерации, законами и нормативно-правовыми актами Нижегородской области.

5. Не допускается осуществлять подготовку документации по планировке территории (за исключением случаев подготовки проектов межевания застроенных территорий и градостроительных планов земельных участков по заявлениям физических или юридических лиц, а также случая, предусмотренного ч.6 ст.18 Градостроительного Кодекса РФ) в случаях, предусматривающих размещение объектов федерального значения в областях, указанных в ч.1 ст.10 Градостроительного Кодекса РФ, объектов регионального значения, объектов местного значения муниципального района, если размещение таких объектов не предусмотрено документами территориального планирования Российской Федерации в областях, указанных в ч.1 ст.10 Градостроительного Кодекса РФ, документами территориального планирования субъекта Российской Федерации, документами территориального планирования муниципального района, а также в случаях, не предусматривающих размещения объектов федерального значения, объектов регионального значения, объектов местного значения муниципальных районов, при отсутствии генерального плана сельского поселения.

6. Документация по планировке территории, представленная уполномоченными органами исполнительной власти субъекта Российской Федерации, органами местного самоуправления, утверждается соответственно высшим исполнительным органом государственной власти субъекта Российской Федерации, главой местной администрации в течение четырнадцати дней со дня поступления указанной документации, если иное не установлено законами Российской Федерации, законами и нормативно-правовыми актами Нижегородской области

7. Проекты планировки территории и проекты межевания территории, подготовленные в составе документации по планировке территории, до их утверждения подлежат обязательному рассмотрению на общественных обсуждениях или публичных слушаниях.

8. Утвержденная документация по планировке территории подлежит опубликованию в установленном законодательством Российской Федерации порядке.

СТАТЬЯ 17. ПРОЕКТЫ МЕЖЕВАНИЯ ТЕРРИТОРИЙ.

1. Подготовка проекта межевания территории может осуществляться применительно к территории, на которую утвержден проект планировки территории, или к застроенным территориям, расположенным в границах элементов

планировочной структуры в целях определения местоположения границ образуемых и изменяемых земельных участков.

2. Подготовка проектов межевания территорий осуществляется в составе проектов планировки территорий или в виде отдельного документа.

3. Состав материалов проекта межевания определен Градостроительным кодексом Российской Федерации и иными нормативными правовыми актами.

СТАТЬЯ 18. ПОДГОТОВКА И УТВЕРЖДЕНИЕ ГРАДОСТРОИТЕЛЬНЫХ ПЛАНОВ ЗЕМЕЛЬНЫХ УЧАСТКОВ.

1. Подготовка градостроительных планов земельных участков осуществляется применительно к застроенным или предназначенным для строительства, реконструкции объектов капитального строительства (за исключением линейных объектов) земельным участкам.

2. Подготовка градостроительного плана земельного участка осуществляется в составе проекта межевания территории или в виде отдельного документа, в порядке установленным градостроительным законодательством Российской Федерации и Нижегородской области.

3. В состав градостроительного плана земельного участка может включаться информация о возможности или невозможности его разделения на несколько земельных участков.

4. Градостроительный план земельного участка является основанием для:

– подготовки проектной документации для строительства, реконструкции объекта капитального строительства;

– выдачи разрешения на строительство;

– выдачи разрешения на ввод объекта в эксплуатацию.

5. Подготовка градостроительного плана земельного участка осуществляется в порядке, установленном градостроительным законодательством Российской Федерации и муниципальными правовыми актами сельского поселения Рожковский сельсовет Сосновского муниципального района Нижегородской области если иное не установлено нормативно-правовыми актами и законами Нижегородской области.

СТАТЬЯ 19. РАЗВИТИЕ ЗАСТРОЕННЫХ ТЕРРИТОРИЙ.

1. Развитие застроенных территорий осуществляется в границах элемента планировочной структуры (квартала, микрорайона) или его части (частей), в границах смежных элементов планировочной структуры или их частей.

2. Решение о развитии застроенной территории принимается органом местного самоуправления поселения, органом местного самоуправления городского округа по инициативе органа государственной власти субъекта Российской Федерации, органа местного самоуправления, физических или юридических лиц при наличии градостроительного регламента, а также региональных и местных нормативов градостроительного проектирования (при их отсутствии - утвержденных органом местного самоуправления расчетных показателей обеспечения такой территории объектами социального и коммунально-бытового назначения, объектами инженерной инфраструктуры), если иное не установлено законами и нормативно-правовыми актами Российской Федерации и Нижегородской области.

3. Решение о развитии застроенной территории может быть принято, если на такой территории расположены:

1) многоквартирные дома, признанные в установленном Правительством Российской Федерации порядке аварийными и подлежащими сносу;

2) многоквартирные дома, снос, реконструкция которых планируются на основании утвержденных органами местного самоуправления сельского поселения Рожковский сельсовет Сосновского муниципального района в установленном порядке муниципальных адресных программ.

На застроенной территории, в отношении которой принято решение о развитии, могут быть расположены иные объекты капитального строительства, вид разрешенного использования и предельные параметры которых не соответствуют градостроительному регламенту.

4. На застроенной территории, в отношении которой принято решение о развитии, не могут быть расположены иные объекты капитального строительства, за исключением указанных в части 3 настоящей статьи.

5. В решении о развитии застроенной территории должны быть определены ее местоположение и площадь, территории, перечня адресов зданий, строений, сооружений, подлежащих сносу или реконструкции принимается в порядке, установленном Градостроительным кодексом Российской Федерации и нормативными правовыми актами Нижегородской области.

6. Развитие застроенных территорий осуществляется на основании договора о развитии застроенной территории, заключенном в порядке, установленном Градостроительным кодексом Российской Федерации и нормативными правовыми актами Нижегородской области, законами Нижегородской области.

СТАТЬЯ 20. КОМПЛЕКСНОЕ ОСВОЕНИЕ ТЕРРИТОРИИ.

1. Комплексное освоение территории включает в себя подготовку документации по планировке территории, образование земельных участков в границах данной территории, строительство на земельных участках в границах данной территории объектов транспортной, коммунальной и социальной инфраструктур, а также иных объектов в соответствии с документацией по планировке территории.

2. Договор комплексного освоения территории заключается органами местного самоуправления сельского поселения Рожковский сельсовет Сосновского муниципального района Нижегородской области, предоставляющим земельный участок для комплексного освоения территории, и юридическим лицом, признанным победителем аукциона на право заключения договора аренды земельного участка, или юридическим лицом, подавшим единственную заявку на участие в этом аукционе, или заявителем, признанным единственным участником такого аукциона, или единственным принявшим участие в аукционе его участником, в порядке определенном законодательством о градостроительной деятельности.

3. Комплексное освоение территории осуществляется в границах земельного участка, предоставленного в аренду лицу, с которым заключен договор о комплексном освоении территории, или в границах земельных участков, образованных из такого земельного участка.

ГЛАВА 4. ПРОВЕДЕНИЕ ОБЩЕСТВЕННЫХ ОБСУЖДЕНИЙ ИЛИ ПУБЛИЧНЫХ СЛУШАНИЙ ПО ВОПРОСАМ ЗЕМЛЕПОЛЬЗОВАНИЯ И ЗАСТРОЙКИ.

СТАТЬЯ 21. ОБЩИЕ ПОЛОЖЕНИЯ ОБ ОБЩЕСТВЕННЫХ ОБСУЖДЕНИЯХ ИЛИ ПУБЛИЧНЫХ СЛУШАНИЯХ.

1. Публичные слушания - форма реализации прав жителей сельского поселения на участие в процессе принятия решений органами местного самоуправления сельского поселения посредством проведения публичного обсуждения проектов муниципальных правовых актов поселения по вопросам местного значения.

Публичные слушания проводятся по инициативе населения, Совета Депутатов сельского поселения, Главы сельского поселения.

Общественные обсуждения проводятся по инициативе населения, совета депутатов сельского поселения, главы сельского поселения.

2. Общественные обсуждения или публичные слушания по вопросам землепользования и застройки на территории сельского поселения Рожковский

сельсовет Сосновского муниципального района Нижегородской области организуются и проводятся органами местного самоуправления сельского поселения Рожковский сельсовет Сосновского муниципального района Нижегородской области в соответствии с Конституцией Российской Федерации, федеральным законодательством, законами Нижегородской области, Уставом сельского поселения и Правилами.

Не допускается принятие муниципального правового акта, проект которого выносится на общественные обсуждения или публичные слушания, до получения результатов общественных обсуждений или публичных слушаний.

3. Публичные слушания проводятся в помещении, пригодном для размещения в нем представителей различных групп населения, права и законные интересы которых затрагивают вопросы, вынесенные на публичные слушания. Организатор слушаний не вправе ограничить доступ в помещение заинтересованных лиц или их представителей.

4. Подготовка, проведение и определение результатов общественных обсуждений или публичных слушаний осуществляются открыто и гласно. Участники общественных обсуждений или публичных слушаний вправе свободно высказывать свое мнение и вносить предложения и замечания по вопросу, вынесенному на общественные обсуждения или публичные слушания.

Мнение жителей сельского поселения Рожковский сельсовет Сосновского муниципального района Нижегородской области, выявленное в ходе общественных обсуждений или публичных слушаний, носит рекомендательный характер.

5. На общественные обсуждения или публичные слушания по вопросам землепользования и застройки в обязательном порядке выносятся:

- проект Правил и проекты внесения изменений в Правила;
- проекты планировки территорий и проекты межевания территорий;
- вопросы предоставления разрешений на условно разрешенный вид использования земельных участков и объектов капитального строительства;
- вопросы о предоставлении разрешения на отклонение от предельных параметров разрешенного строительства, реконструкции объектов капитального строительства.

6. Комиссия ОМС в ходе подготовки к проведению общественных обсуждений или публичных слушаний :

- обеспечивает возможность ознакомления со всеми материалами, представляемыми на общественные обсуждения или публичные слушания;
- доводит до населения информацию о содержании проекта муниципального правового акта, организует экспозиции демонстрационных материалов, выступления представителей органов местного самоуправления, разработчиков проекта на собраниях жителей, в печатных средствах массовой информации, на официальном сайте Администрации Сосновского муниципального района Нижегородской области;
- определяет список докладчиков - разработчиков проекта муниципального правового акта или вопроса, выносимого на публичные слушания;
- принимает от жителей сельского поселения Рожковский сельсовет Сосновского муниципального района Нижегородской области предложения и замечания по проекту правового акта или вопросу, выносимому на общественные обсуждения или публичные слушания;
- анализирует и обобщает замечания и предложения, поступившие от жителей городского поселения сельского поселения Рожковский сельсовет Сосновского муниципального района Нижегородской области по проекту правового акта или вопросу, выносимому на общественные обсуждения или публичные слушания;
- обеспечивает участие лиц, направивших предложения, рекомендации и замечания по вопросу, выносимому на общественные обсуждения или публичные слушания.

Поступившие предложения и замечания обобщаются, учитываются при доработке проектов муниципальных правовых актов и включаются в протокол на общественных обсуждениях или публичных слушаний.

7. До начала публичных слушаний Комиссия ОМС проводит регистрацию участников публичных слушаний.

8. При проведении на общественных обсуждениях или публичных слушаний ведется протокол. Протокол подписывается председательствующим и секретарем комиссии.

9. Неявка на публичные слушания жителей, заявивших о своем намерении принять участие в них, не является основанием для переноса или повторного проведения публичных слушаний. Мнение жителей по обсуждаемому вопросу в данном случае считается положительным.

10. На основании протокола общественных обсуждений или публичных слушаний организатор общественных обсуждений или публичных слушаний осуществляет подготовку заключения общественных обсуждений или публичных слушаний.

11. Заключение о результатах общественных обсуждений или публичных слушаний подлежит обнародованию (опубликованию) в порядке, установленном для официального обнародования (опубликования) муниципальных правовых актов сельского поселения Рожковский сельсовет Сосновского муниципального района Нижегородской области, иной официальной информации и размещается на официальном сайте Сосновского муниципального района в сети «Интернет».

СТАТЬЯ 22. ОСОБЕННОСТИ ПРОВЕДЕНИЯ ОБЩЕСТВЕННЫХ ОБСУЖДЕНИЙ ИЛИ ПУБЛИЧНЫХ СЛУШАНИЙ ПО ПРОЕКТУ ПРАВИЛ ЗЕМЛЕПОЛЬЗОВАНИЯ И ЗАСТРОЙКИ И ВНЕСЕНИЮ В НИХ ИЗМЕНЕНИЙ.

1. Общественные обсуждения или публичные слушания по проекту Правил проводятся Комиссией по подготовке проекта правил землепользования и застройки сельского поселения Рожковский сельсовет Сосновского муниципального района Нижегородской области на всей территории сельского поселения Рожковский сельсовет Сосновского муниципального района Нижегородской области, с участием всех заинтересованных лиц.

Продолжительность общественных обсуждений или публичных слушаний по проекту Правил составляет не менее двух и не более четырех месяцев со дня опубликования такого проекта.

В случае подготовки Правил применительно к части территории сельского поселения Рожковский сельсовет Сосновского муниципального района Нижегородской области общественные обсуждения или публичные слушания по проекту Правил проводятся с участием правообладателей земельных участков и (или) объектов капитального строительства, находящихся в границах указанной части территории поселения. Продолжительность общественных обсуждений или публичных слушаний в этих случаях не может быть более чем один месяц.

2. Комиссия ОМС организует экспозицию или экспозиции проекта Правил землепользования и застройки, проектам внесения в них изменений, консультирование посетителей экспозиций, выступления представителей органов местного самоуправления, разработчиков проекта Правил землепользования и застройки, проектов внесения в них изменений на собраниях участников публичных слушаний.

3. Заключение о результатах общественных обсуждений или публичных слушаний по проекту Правил и внесению в них изменений подлежит обнародованию (опубликованию) в порядке, установленном для официального обнародования (опубликования) муниципальных правовых актов сельского поселения Рожковский сельсовет Сосновского муниципального района Нижегородской области, иной

официальной информации и размещается на официальном сайте Сосновского муниципального района в сети «Интернет».

СТАТЬЯ 23. ОСОБЕННОСТИ ПРОВЕДЕНИЯ ОБЩЕСТВЕННЫХ ОБСУЖДЕНИЙ ИЛИ ПУБЛИЧНЫХ СЛУШАНИЙ ПО ПРОЕКТУ ПЛАНИРОВКИ ТЕРРИТОРИИ И ПРОЕКТУ МЕЖЕВАНИЯ ТЕРРИТОРИИ.

1. В целях соблюдения права человека на благоприятные условия жизнедеятельности, прав и законных интересов правообладателей земельных участков и объектов капитального строительства публичные слушания по проекту планировки территории и проекту межевания территории проводятся с участием граждан, проживающих на территории, применительно к которой осуществляется подготовка проекта ее планировки и проекта ее межевания, правообладателей земельных участков и объектов капитального строительства, расположенных на указанной территории, лиц, законные интересы которых могут быть нарушены в связи с реализацией таких проектов.

2. При проведении общественных обсуждений или публичных слушаний по проекту планировки территории и проекту межевания территории всем заинтересованным лицам должны быть обеспечены равные возможности для выражения своего мнения.

3. Участники общественных обсуждений или публичных слушаний по проекту планировки территории и проекту межевания территории вправе представить в администрацию сельского поселения Рожковский сельсовет Сосновского муниципального района Нижегородской области предложения и замечания, касающиеся проекта планировки территории или проекта межевания территории, для включения их в протокол общественных обсуждений или публичных слушаний.

4. Заключение о результатах общественных обсуждений или публичных слушаний по проекту планировки территории и проекту межевания территории подлежит обнародованию (опубликованию) в порядке, установленном для официального обнародования (опубликования) муниципальных правовых актов сельского поселения Рожковский сельсовет Сосновского муниципального района Нижегородской области, иной официальной информации и размещается на официальном сайте Сосновского муниципального района в сети «Интернет».

5. Срок проведения общественных обсуждений или публичных слушаний по проекту планировки территории и проекту межевания территории со дня оповещения жителей сельского поселения Рожковский сельсовет Сосновского муниципального района Нижегородской области об их проведении до дня опубликования заключения о результатах общественных обсуждений или публичных слушаний не может быть менее одного месяца и более трех месяцев.

6. На основании утвержденной документации по планировке территории могут быть внесены изменения в Правила в части уточнения установленных градостроительным регламентом предельных параметров разрешенного строительства и реконструкции объектов капитального строительства.

СТАТЬЯ 24. ОСОБЕННОСТИ ПРОВЕДЕНИЯ ОБЩЕСТВЕННЫХ ОБСУЖДЕНИЙ ИЛИ ПУБЛИЧНЫХ СЛУШАНИЙ ПО ВОПРОСУ ПРЕДОСТАВЛЕНИЯ РАЗРЕШЕНИЯ НА УСЛОВНО РАЗРЕШЕННЫЙ ВИД ИСПОЛЬЗОВАНИЯ И ПО ВОПРОСУ ПРЕДОСТАВЛЕНИЯ РАЗРЕШЕНИЙ НА ОТКЛОНЕНИЯ ОТ ПРЕДЕЛЬНЫХ ПАРАМЕТРОВ РАЗРЕШЕННОГО СТРОИТЕЛЬСТВА, РЕКОНСТРУКЦИИ ОБЪЕКТОВ КАПИТАЛЬНОГО СТРОИТЕЛЬСТВА.

1. Участниками общественных обсуждений или публичных слушаний по проекту предоставления разрешения на условно разрешенный вид использования и по проекту предоставления разрешений на отклонение от предельных параметров разрешенного строительства, реконструкции объектов капитального строительства являются граждане, постоянно проживающие в пределах территориальной зоны, в

границах которой расположен земельный участок или объект капитального строительства, в отношении которых подготовлены данные проекты, правообладатели находящихся в границах этой территориальной зоны земельных участков и (или) расположенных на них объектов капитального строительства, граждане, постоянно проживающие в границах земельных участков, прилегающих к земельному участку, в отношении которого подготовлены данные проекты, правообладатели таких земельных участков или расположенных на них объектов капитального строительства, правообладатели помещений, являющихся частью объекта капитального строительства, в отношении которого подготовлены данные проекты, а в случае, предусмотренном частью 3 статьи 39 Градостроительного кодекса РФ, также правообладатели земельных участков и объектов капитального строительства, подверженных риску негативного воздействия на окружающую среду в результате реализации данных проектов.

2. Комиссия ОМС не позднее чем через десять дней со дня поступления заявления заинтересованного лица о предоставлении разрешения производит адресную рассылку сообщения о проведении общественных обсуждений или публичных слушаний по проекту решения о предоставлении разрешения на условно разрешенный вид использования правообладателям земельных участков, имеющих общие границы с земельным участком, применительно к которому запрашивается данное разрешение, правообладателям объектов капитального строительства, расположенных на земельных участках, имеющих общие границы с земельным участком, применительно к которому запрашивается данное разрешение, и правообладателям помещений, являющихся частью объекта капитального строительства, применительно к которому запрашивается данное разрешение.

3. Срок проведения общественных обсуждений или публичных слушаний по проекту предоставления разрешения на условно разрешенный вид использования и по проекту предоставления разрешений на отклонение от предельных параметров разрешенного строительства, реконструкции объектов капитального строительства со дня оповещения сельского поселения Рожковский сельсовет Сосновского муниципального района Нижегородской области об их проведении до дня обнародования (опубликования) заключения о результатах общественных обсуждений или публичных слушаний не может быть более одного месяца.

ГЛАВА 5. ВНЕСЕНИЕ ИЗМЕНЕНИЙ В ПРАВИЛА ЗЕМЛЕПОЛЬЗОВАНИЯ И ЗАСТРОЙКИ.

СТАТЬЯ 25. ОСНОВАНИЯ ДЛЯ ВНЕСЕНИЯ ИЗМЕНЕНИЙ В ПРАВИЛА ЗЕМЛЕПОЛЬЗОВАНИЯ И ЗАСТРОЙКИ.

1. Основаниями для рассмотрения вопроса о внесении изменений в Правила землепользования и застройки являются:

Основаниями для рассмотрения главой местной администрации вопроса о внесении изменений в правила землепользования и застройки являются:

1) несоответствие правил землепользования и застройки генеральному плану поселения, схеме территориального планирования муниципального района, возникшее в результате внесения в такие генеральные планы или схему территориального планирования муниципального района изменений;

2) поступление предложений об изменении границ территориальных зон, изменении градостроительных регламентов.

СТАТЬЯ 26. ПОРЯДОК ВНЕСЕНИЯ ИЗМЕНЕНИЙ В ПРАВИЛА ЗЕМЛЕПОЛЬЗОВАНИЯ И ЗАСТРОЙКИ.

1. Внесение изменений в правила землепользования и застройки осуществляется в порядке, предусмотренном статьями 31 и 32 Градостроительного кодекса Российской Федерации, если иное не предусмотрено законами и нормативно-правовыми актами Нижегородской области.

2. Предложения о внесении изменений в Правила землепользования и застройки в Комиссию ОМС, если иное не предусмотрено законами и нормативно-правовыми актами Нижегородской области, направляются:

1) федеральными органами исполнительной власти в случаях, если правила землепользования и застройки могут воспрепятствовать функционированию, размещению объектов капитального строительства федерального значения;

2) органами исполнительной власти субъектов Российской Федерации в случаях, если правила землепользования и застройки могут воспрепятствовать функционированию, размещению объектов капитального строительства регионального значения;

3) органами местного самоуправления муниципального района в случаях, если правила землепользования и застройки могут воспрепятствовать функционированию, размещению объектов капитального строительства местного значения;

4) органами местного самоуправления в случаях, если необходимо совершенствовать порядок регулирования землепользования и застройки на соответствующих территории поселения, территории городского округа, межселенных территориях;

5) физическими или юридическими лицами в инициативном порядке либо в случаях, если в результате применения правил землепользования и застройки земельные участки и объекты капитального строительства не используются эффективно, причиняется вред их правообладателям, снижается стоимость земельных участков и объектов капитального строительства, не реализуются права и законные интересы граждан и их объединений.

4. Комиссия ОМС, если иное не предусмотрено законами и нормативно-правовыми актами Нижегородской области, в течение тридцати дней со дня поступления предложения о внесении изменения в правила землепользования и застройки осуществляет подготовку заключения, в котором содержатся рекомендации о внесении в соответствии с поступившим предложением изменения в правила землепользования и застройки или об отклонении такого предложения с указанием причин отклонения, и направляет это заключение главе сельского поселения Рожковский сельсовет Сосновского муниципального района Нижегородской области.

5. Глава сельского поселения Рожковский сельсовет Сосновского муниципального района Нижегородской области с учетом рекомендаций, содержащихся в заключении Комиссии ОМСУ, в течение тридцати дней принимает решение о подготовке проекта о внесении изменения в правила землепользования и застройки или об отклонении предложения о внесении изменения в данные правила с указанием причин отклонения и направляет копию такого решения заявителям.

ЧАСТЬ II. КАРТА ГРАДОСТРОИТЕЛЬНОГО ЗОНИРОВАНИЯ.

ГЛАВА 6. КАРТА ГРАДОСТРОИТЕЛЬНОГО ЗОНИРОВАНИЯ.

СТАТЬЯ 27. КАРТА ГРАДОСТРОИТЕЛЬНОГО ЗОНИРОВАНИЯ СЕЛЬСКОГО ПОСЕЛЕНИЯ РОЖКОВСКИЙ СЕЛЬСОВЕТ СОСНОВСКОГО МУНИЦИПАЛЬНОГО РАЙОНА НИЖЕГОРОДСКОЙ ОБЛАСТИ.

На карте градостроительного зонирования устанавливаются границы территориальных зон. Границы территориальных зон должны отвечать требованию принадлежности каждого земельного участка только к одной территориальной зоне. Формирование одного земельного участка из нескольких земельных участков, расположенных в различных территориальных зонах, не допускается. Территориальные зоны, как правило, не устанавливаются применительно к одному земельному участку.

На карте градостроительного зонирования в обязательном порядке отображаются границы зон с особыми условиями использования территорий, границы территорий объектов культурного наследия. Границы указанных зон и территорий могут отображаться на отдельных картах.

СТАТЬЯ 28. ПОРЯДОК УСТАНОВЛЕНИЯ ТЕРРИТОРИАЛЬНЫХ ЗОН.

1. Границы территориальных зон установлены с учетом:
 - возможности сочетания в пределах одной территориальной зоны различных видов существующего и планируемого использования земельных участков;
 - требований, определенных Градостроительным кодексом Российской Федерации;
 - сложившейся планировки территории сельского поселения Рожковский сельсовет и существующего землепользования;
 - предотвращения возможности причинения вреда объектам капитального строительства, расположенным на смежных земельных участках.
2. Один и тот же земельный участок не может находиться одновременно в двух или более территориальных зонах, выделенных на карте градостроительного зонирования.
3. Границы территориальных зон на карте градостроительного зонирования сельского поселения Рожковский сельсовет Сосновского муниципального района Нижегородской области определены по:
 - осевым линиям и границам магистралей, улиц, проездов, разделяющим транспортные потоки противоположных направлений;
 - красным линиям;
 - границам земельных участков;
 - границам или осям полос отвода для коммуникаций;
 - административным границам сельского поселения Рожковский сельсовет Сосновского муниципального района Нижегородской области;
 - естественным границам природных объектов;
 - границам территорий объектов культурного наследия;
 - иным границам.
4. Границы зон с особыми условиями использования территорий, границы территорий объектов культурного наследия, устанавливаемые в соответствии с законодательством Российской Федерации, могут не совпадать с границами территориальных зон.
5. В соответствии с Постановлением Правительства Российской Федерации от 20 августа 2009 г. №688 "Об утверждении Правил установления на местности границ объектов землеустройства" характерные точки границ территориальных зон, зон с особыми условиями использования территорий межевыми знаками не закрепляются,

а обозначаются на местности опознавательными (информационными) и иными предупреждающими знаками в случае, если это предусмотрено законодательством Российской Федерации.

ГЛАВА 7. ЗОНЫ С ОСОБЫМИ УСЛОВИЯМИ ИСПОЛЬЗОВАНИЯ ТЕРРИТОРИИ.

СТАТЬЯ 29. ОСУЩЕСТВЛЕНИЕ ЗЕМЛЕПОЛЬЗОВАНИЯ И ЗАСТРОЙКИ В ЗОНАХ С ОСОБЫМИ УСЛОВИЯМИ ИСПОЛЬЗОВАНИЯ ТЕРРИТОРИИ.

1. Землепользование и застройка в зонах с особыми условиями использования территории сельского поселения Рожковский сельсовет Сосновского муниципального района Нижегородской области осуществляются:

1) с соблюдением запретов и ограничений, установленных федеральным и региональным законодательством, нормами и правилами для зон с особыми условиями использования территорий;

2) с учетом историко-культурных, этнических, социальных, природно-климатических, экономических и иных региональных и местных традиций, условий и приоритетов развития территорий в границах зон с особыми условиями использования территорий.

СТАТЬЯ 30. ОХРАННЫЕ ЗОНЫ.

1. В целях обеспечения нормальных условий эксплуатации объектов инженерной, транспортной и иной инфраструктуры, а также исключения возможности их повреждения устанавливаются охранные зоны таких объектов.

2. Для обеспечения безопасного и безаварийного функционирования, безопасной эксплуатации объектов электросетевого хозяйства и иных определенных законодательством Российской Федерации об электроэнергетике объектов электроэнергетики устанавливаются охранные зоны с особыми условиями использования земельных участков независимо от категории земель, в состав которых входят эти земельные участки. Порядок установления таких охранных зон и использования соответствующих земельных участков определяется Постановлением Правительства Российской Федерации от 24.02.2009 № 160 "О порядке установления охранных зон объектов электросетевого хозяйства и особых условий использования земельных участков, расположенных в границах таких зон".

Охранные зоны устанавливаются для всех объектов электросетевого хозяйства исходя из требований к границам установления охранных зон. Охранные зоны устанавливаются:

а) вдоль воздушных линий электропередачи - в виде части поверхности участка земли и воздушного пространства (на высоту, соответствующую высоте опор воздушных линий электропередачи), ограниченной параллельными вертикальными плоскостями, отстоящими по обе стороны линии электропередачи от крайних проводов при неотклоненном их положении на следующем расстоянии:

Проектный номинальный класс напряжения, кВ	Расстояние, м
до 1	2 (для линий с самонесущими или изолированными проводами, проложенных по стенам зданий, конструкциям и т.д., охранный зона определяется в соответствии с установленными нормативными правовыми актами минимальными допустимыми расстояниями от таких линий)
1 - 20	10(5 - для линий с самонесущими или изолированными проводами, размещенных в

	границах населенных пунктов)
35	15
110	20
150, 220	25
300, 500, +/-400	30
750,+/-750	40
1150	55

б) вдоль подземных кабельных линий электропередачи - в виде части поверхности участка земли, расположенного под ней участка недр (на глубину, соответствующую глубине прокладки кабельных линий электропередачи), ограниченной параллельными вертикальными плоскостями, отстоящими по обе стороны линии электропередачи от крайних кабелей на расстоянии 1 метра (при прохождении кабельных линий напряжением до 1 киловольта в городах под тротуарами - на 0,6 метра в сторону зданий и сооружений и на 1 метр в сторону проезжей части улицы);

в) вдоль подводных кабельных линий электропередачи - в виде водного пространства от водной поверхности до дна, ограниченного вертикальными плоскостями, отстоящими по обе стороны линии от крайних кабелей на расстоянии 100 метров;

г) вдоль переходов воздушных линий электропередачи через водоемы (реки, каналы, озера и др.) - в виде воздушного пространства над водной поверхностью водоемов (на высоту, соответствующую высоте опор воздушных линий электропередачи), ограниченного вертикальными плоскостями, отстоящими по обе стороны линии электропередачи от крайних проводов при неотклоненном их положении для судоходных водоемов на расстоянии 100 метров, для несудоходных водоемов - на расстоянии, предусмотренном для установления охранных зон вдоль воздушных линий электропередачи;

д) вокруг подстанций - в виде части поверхности участка земли и воздушного пространства (на высоту, соответствующую высоте наивысшей точки подстанции), ограниченной вертикальными плоскостями, отстоящими от всех сторон ограждения подстанции по периметру на расстоянии, указанном в подпункте "а", применительно к высшему классу напряжения подстанции.

3. Согласно Постановлению Правительства РФ от 20 ноября 2000 г. №878 «Об утверждении правил охраны газораспределительных сетей» для газораспределительных сетей устанавливаются следующие охранные зоны:

а) вдоль трасс наружных газопроводов - в виде территории, ограниченной условными линиями, проходящими на расстоянии 2 метров с каждой стороны газопровода;

б) вдоль трасс подземных газопроводов из полиэтиленовых труб при использовании медного провода для обозначения трассы газопровода - в виде территории, ограниченной условными линиями, проходящими на расстоянии 3 метров от газопровода со стороны провода и 2 метров - с противоположной стороны;

в) вдоль трасс наружных газопроводов на вечномёрзлых грунтах независимо от материала труб - в виде территории, ограниченной условными линиями, проходящими на расстоянии 10 метров с каждой стороны газопровода;

г) вокруг отдельно стоящих газорегуляторных пунктов - в виде территории, ограниченной замкнутой линией, проведенной на расстоянии 10 метров от границ

этих объектов. Для газорегуляторных пунктов, пристроенных к зданиям, охранная зона не регламентируется;

д) вдоль подводных переходов газопроводов через судоходные и сплавные реки, озера, водохранилища, каналы - в виде участка водного пространства от водной поверхности до дна, заключенного между параллельными плоскостями, отстоящими на 100 м с каждой стороны газопровода;

е) вдоль трасс межпоселковых газопроводов, проходящих по лесам и древесно-кустарниковой растительности, - в виде просек шириной 6 метров, по 3 метра с каждой стороны газопровода. Для надземных участков газопроводов расстояние от деревьев до трубопровода должно быть не менее высоты деревьев в течение всего срока эксплуатации газопровода.

4. Охранные коридоры автомобильных дорог устанавливаются в соответствии с приказом Министерства транспорта российской Федерации от 13.01.2010 № 4 "Об установлении и использовании придорожных полос автомобильных дорог федерального значения", а также на основании Федерального закона от 08.11.2007 № 257-ФЗ "Об автомобильных дорогах и о дорожной деятельности в Российской Федерации и о внесении изменений в отдельные законодательные акты Российской Федерации".

5. Землепользование и застройка в охранных зонах указанных объектов регламентируется действующим законодательством Российской Федерации, санитарными нормами и правилами.

СТАТЬЯ 31. САНИТАРНО-ЗАЩИТНЫЕ ЗОНЫ.

1. В целях ограждения жилой зоны от неблагоприятного влияния промышленных (и/или сельскохозяйственных) предприятий, а также некоторых видов складов, коммунальных и транспортных сооружений устанавливаются санитарно-защитные зоны (далее – СЗЗ) таких объектов.

2. На территории СЗЗ в соответствии с законодательством Российской Федерации, в том числе в соответствии с Федеральным законом от 30.03.1999 № 52-ФЗ «О санитарно-эпидемиологическом благополучии населения», устанавливается специальный режим использования земельных участков и объектов капитального строительства.

Содержание указанного режима определено в соответствии с СанПиН 2.2.1/2.1.1.1200-03 «Санитарно-защитные зоны и санитарная классификация предприятий, сооружений и иных объектов».

3. Размеры и границы санитарно-защитных зон определяются в проектах санитарно-защитных зон в соответствии с действующим законодательством, санитарными нормами и правилами в области использования промышленных (и/или сельскохозяйственных) предприятий, складов, коммунальных и транспортных сооружений, которые согласовываются с федеральным органом по надзору в сфере защиты прав потребителей и благополучия человека.

4. В санитарно-защитной зоне не допускается размещать: жилую застройку, включая отдельные жилые дома, ландшафтно-рекреационные зоны, зоны отдыха, территории курортов, санаториев и домов отдыха, территории садоводческих товариществ и коттеджной застройки, коллективных или индивидуальных дачных и садово-огородных участков, а также другие территории с нормируемыми показателями качества среды обитания; спортивные сооружения, детские площадки, образовательные и детские учреждения, лечебно-профилактические и оздоровительные учреждения общего пользования.

5. В санитарно-защитной зоне и на территории объектов других отраслей промышленности не допускается размещать объекты по производству лекарственных веществ, лекарственных средств и (или) лекарственных форм, склады сырья и полупродуктов для фармацевтических предприятий; объекты пищевых отраслей промышленности, оптовые склады продовольственного сырья и

пищевых продуктов, комплексы водопроводных сооружений для подготовки и хранения питьевой воды, которые могут повлиять на качество продукции.

6. Допускается размещать в границах санитарно-защитной зоны промышленного объекта или производства:

- нежилые помещения для дежурного аварийного персонала, помещения для пребывания работающих по вахтовому методу (не более двух недель), здания управления, конструкторские бюро, здания административного назначения, научно-исследовательские лаборатории, поликлиники, спортивно-оздоровительные сооружения закрытого типа, бани, прачечные, объекты торговли и общественного питания, мотели, гостиницы, гаражи, площадки и сооружения для хранения общественного и индивидуального транспорта, пожарные депо, местные и транзитные коммуникации, ЛЭП, электроподстанции, нефте- и газопроводы, артезианские скважины для технического водоснабжения, водоохлаждающие сооружения для подготовки технической воды, канализационные насосные станции, сооружения оборотного водоснабжения, автозаправочные станции, станции технического обслуживания автомобилей.

7. В санитарно-защитной зоне объектов пищевых отраслей промышленности, оптовых складов продовольственного сырья и пищевой продукции, производства лекарственных веществ, лекарственных средств и (или) лекарственных форм, складов сырья и полупродуктов для фармацевтических предприятий допускается размещение новых профильных, однотипных объектов, при исключении взаимного негативного воздействия на продукцию, среду обитания и здоровье.

СТАТЬЯ 32. ВОДООХРАННЫЕ ЗОНЫ

1. В целях улучшения гидрологического, гидрохимического, гидробиологического, санитарного и экологического состояния водных объектов и благоустройства их прибрежных территорий в соответствии с Водным кодексом РФ, устанавливаются водоохранные зоны и прибрежные защитные полосы.

2. Водоохранными зонами являются территории, которые примыкают к береговой линии (границам водного объекта) морей, рек, ручьев, каналов, озер, водохранилищ и на которых устанавливается специальный режим осуществления хозяйственной и иной деятельности в целях предотвращения загрязнения, засорения, заиления указанных водных объектов и истощения их вод, а также сохранения среды обитания водных биологических ресурсов и других объектов животного и растительного мира.

2. В границах водоохранных зон устанавливаются прибрежные защитные полосы, на территориях которых вводятся дополнительные ограничения хозяйственной и иной деятельности.

3. Ширина водоохранной зоны рек или ручьев устанавливается от их истока для рек или ручьев протяженностью:

- 1) до десяти километров - в размере пятидесяти метров;
- 2) от десяти до пятидесяти километров - в размере ста метров;
- 3) от пятидесяти километров и более - в размере двухсот метров.

5. Для реки, ручья протяженностью менее десяти километров от истока до устья водоохранная зона совпадает с прибрежной защитной полосой. Радиус водоохранной зоны для истоков реки, ручья устанавливается в размере пятидесяти метров.

4. Ширина водоохранной зоны озера, водохранилища, за исключением озера, расположенного внутри болота, или озера, водохранилища с акваторией менее 0,5 квадратного километра, устанавливается в размере пятидесяти метров. Ширина водоохранной зоны водохранилища, расположенного на водотоке, устанавливается равной ширине водоохранной зоны этого водотока

5. В границах водоохранных зон запрещаются:

- 1) использование сточных вод в целях регулирования плодородия почв;

2) размещение кладбищ, скотомогильников, объектов размещения отходов производства и потребления, химических, взрывчатых, токсичных, отравляющих и ядовитых веществ, пунктов захоронения радиоактивных отходов;

3) осуществление авиационных мер по борьбе с вредными организмами;

4) движение и стоянка транспортных средств (кроме специальных транспортных средств), за исключением их движения по дорогам и стоянки на дорогах и в специально оборудованных местах, имеющих твердое покрытие;

5) размещение автозаправочных станций, складов горюче-смазочных материалов (за исключением случаев, если автозаправочные станции, склады горюче-смазочных материалов размещены на территориях портов, судостроительных и судоремонтных организаций, инфраструктуры внутренних водных путей при условии соблюдения требований законодательства в области охраны окружающей среды и Водного кодекса Российской Федерации), станций технического обслуживания, используемых для технического осмотра и ремонта транспортных средств, осуществление мойки транспортных средств;

6) размещение специализированных хранилищ пестицидов и агрохимикатов, применение пестицидов и агрохимикатов;

7) сброс сточных, в том числе дренажных, вод;

8) разведка и добыча общераспространенных полезных ископаемых (за исключением случаев, если разведка и добыча общераспространенных полезных ископаемых осуществляются пользователями недр, осуществляющими разведку и добычу иных видов полезных ископаемых, в границах предоставленных им в соответствии с законодательством Российской Федерации о недрах горных отводов и (или) геологических отводов на основании утвержденного технического проекта в соответствии со статьей 19.1 Закона Российской Федерации от 21.02.1992 № 2395-1 "О недрах").

4. В границах водоохранных зон допускаются проектирование, строительство, реконструкция, ввод в эксплуатацию, эксплуатация хозяйственных и иных объектов при условии оборудования таких объектов сооружениями, обеспечивающими охрану водных объектов от загрязнения, засорения, заиления и истощения вод в соответствии с водным законодательством и законодательством в области охраны окружающей среды. Выбор типа сооружения, обеспечивающего охрану водного объекта от загрязнения, засорения, заиления и истощения вод, осуществляется с учетом необходимости соблюдения установленных в соответствии с законодательством в области охраны окружающей среды нормативов допустимых сбросов загрязняющих веществ, иных веществ и микроорганизмов. В целях настоящей статьи под сооружениями, обеспечивающими охрану водных объектов от загрязнения, засорения, заиления и истощения вод, понимаются:

1) централизованные системы водоотведения (канализации), централизованные ливневые системы водоотведения;

2) сооружения и системы для отведения (сброса) сточных вод в централизованные системы водоотведения (в том числе дождевых, талых, инфильтрационных, поливомоечных и дренажных вод), если они предназначены для приема таких вод;

3) локальные очистные сооружения для очистки сточных вод (в том числе дождевых, талых, инфильтрационных, поливомоечных и дренажных вод), обеспечивающие их очистку исходя из нормативов, установленных в соответствии с требованиями законодательства в области охраны окружающей среды и Водного кодекса Российской Федерации;

4) сооружения для сбора отходов производства и потребления, а также сооружения и системы для отведения (сброса) сточных вод (в том числе дождевых, талых, инфильтрационных, поливомоечных и дренажных вод) в приемники, изготовленные из водонепроницаемых материалов.

5. В границах прибрежных защитных полос наряду с установленными частью 3 настоящей статьи ограничениями запрещаются:

- 1) распашка земель;
- 2) размещение отвалов размываемых грунтов;
- 3) выпас сельскохозяйственных животных и организация для них летних лагерей, ванн.

6. Установление на местности границ водоохранных зон и границ прибрежных защитных полос водных объектов, в том числе посредством специальных информационных знаков, осуществляется в порядке, установленном Постановлением Правительства Российской Федерации от 10.01.2009 №17 "Об утверждении Правил установления на местности границ водоохранных зон и границ прибрежных защитных полос водных объектов".

7. В лесах, расположенных в водоохранных зонах, запрещаются:

- 1) проведение сплошных рубок лесных насаждений, за исключением случаев, установленных Лесным кодексом Российской Федерации;
- 2) использование токсичных химических препаратов для охраны и защиты лесов, в том числе в научных целях;
- 3) ведение сельского хозяйства, за исключением сенокоса и пчеловодства;
- 4) создание и эксплуатация лесных плантаций;
- 5) размещение объектов капитального строительства, за исключением линейных объектов, гидротехнических сооружений и объектов, связанных с выполнением работ по геологическому изучению и разработкой месторождений углеводородного сырья.

Особенности использования, охраны, защиты, воспроизводства лесов, расположенных в водоохранных зонах, устанавливаются уполномоченным федеральным органом исполнительной власти.

СТАТЬЯ 33. ЗОНЫ САНИТАРНОЙ ОХРАНЫ ИСТОЧНИКОВ ПИТЬЕВОГО ВОДОСНАБЖЕНИЯ

Основной целью создания и обеспечения режима в зоне санитарной охраны источников питьевого водоснабжения (далее – ЗСО) является санитарная охрана от загрязнения источников водоснабжения и водопроводных сооружений, а также территорий, на которых они расположены.

В соответствии с СанПиН 2.1.4.1110-02 «Зоны санитарной охраны источников водоснабжения и водопроводов питьевого назначения» ЗСО организуются в составе трех поясов: первый пояс (строгoго режима) включает территорию расположения водозаборов, площадок всех водопроводных сооружений и водопроводящего канала. Его назначение - защита места водозабора и водозаборных сооружений от случайного или умышленного загрязнения и повреждения. Второй и третий пояса (пояса ограничений) включают территорию, предназначенную для предупреждения загрязнения воды источников водоснабжения.

Граница первого пояса устанавливается на расстоянии не менее 30 м от водозабора - при использовании защищенных подземных вод и на расстоянии не менее 50 м - при использовании недостаточно защищенных подземных вод.

Граница первого пояса ЗСО группы подземных водозаборов должна находиться на расстоянии не менее 30 и 50 м от крайних скважин.

Определение границ второго и третьего поясов ЗСО подземных источников водоснабжения для различных гидрогеологических условий проводится в соответствии с методиками гидрогеологических расчетов.

- В 1 поясе зоны санитарной охраны не допускается:
- посадка высокоствольных деревьев;

- все виды строительства, не имеющие непосредственного отношения к эксплуатации, реконструкции и расширению водопроводных сооружений;
- прокладка трубопроводов различного назначения;
- размещение жилых и хозяйственно-бытовых зданий;
- проживание людей;
- применение ядохимикатов и удобрений.

СТАТЬЯ 34. ЗОНЫ ОХРАНЫ ОБЪЕКТОВ КУЛЬТУРНОГО НАСЛЕДИЯ (ПАМЯТНИКОВ ИСТОРИИ И КУЛЬТУРЫ) НАРОДОВ РОССИЙСКОЙ ФЕДЕРАЦИИ

1. В целях обеспечения сохранности объекта культурного наследия в его исторической среде на сопряженной с ним территории в соответствии с Федеральным законом от 25.06.2002 № 73-ФЗ "Об объектах культурного наследия (памятниках истории и культуры) народов Российской Федерации" устанавливаются зоны охраны объекта культурного наследия: охранный зона, зона регулирования застройки и хозяйственной деятельности, зона охраняемого природного ландшафта.

Необходимый состав зон охраны объекта культурного наследия определяется проектом зон охраны объекта культурного наследия.

В целях одновременного обеспечения сохранности нескольких объектов культурного наследия в их исторической среде допускается установление для данных объектов культурного наследия единой охранной зоны, единой зоны регулирования застройки и хозяйственной деятельности и единой зоны охраняемого природного ландшафта (далее - объединенная зона охраны объектов культурного наследия).

Состав объединенной зоны охраны объектов культурного наследия определяется проектом объединенной зоны охраны объектов культурного наследия.

Требование об установлении зон охраны объекта культурного наследия к выявленному объекту культурного наследия не предъявляется.

Границы зон охраны объектов культурного наследия, в том числе границы объединенной зоны охраны объектов культурного наследия (за исключением границ зон охраны особо ценных объектов культурного наследия народов Российской Федерации и объектов культурного наследия, включенных в Список всемирного наследия), особые режимы использования земель в границах территорий данных зон и требования к градостроительным регламентам в границах территорий данных зон утверждаются на основании проектов зон охраны объектов культурного наследия в отношении объектов культурного наследия федерального значения либо проекта объединенной зоны охраны объектов культурного наследия - уполномоченным органом государственной власти Нижегородской области по согласованию с федеральным органом охраны объектов культурного наследия, а в отношении объектов культурного наследия регионального значения и объектов культурного наследия местного (муниципального) значения - в порядке, установленном законами Нижегородской области.

2. Установление на местности границ зон охраны объекта культурного наследия, объединенной зоны охраны объектов культурного наследия, требования к режимам использования земель и общие принципы установления требований к градостроительным регламентам в границах территорий данных зон, осуществляется в порядке, установленном Постановлением Правительства Российской Федерации.

ЧАСТЬ III. ГРАДОСТРОИТЕЛЬНЫЕ РЕГЛАМЕНТЫ.

СТАТЬЯ 35. ПОРЯДОК УСТАНОВЛЕНИЯ ГРАДОСТРОИТЕЛЬНЫХ РЕГЛАМЕНТОВ.

1. Для земельных участков, расположенных в границах одной территориальной зоны, устанавливается единый градостроительный регламент. Градостроительный регламент территориальной зоны определяет основу правового режима земельных участков, равно как всего, что находится над и под поверхностью земельных участков и используется в процессе застройки и последующей эксплуатации зданий, строений, сооружений.

2. Градостроительный регламент установлен для каждой территориальной зоны индивидуально, с учетом особенностей ее расположения и развития, а также возможности территориального сочетания различных видов использования земельных участков.

3. Градостроительные регламенты установлены с учетом:

- фактического использования земельных участков и объектов капитального строительства в границах территориальной зоны;

- возможности сочетания в пределах одной территориальной зоны различных видов существующего и планируемого использования земельных участков и объектов капитального строительства;

- функциональных зон и характеристик их планируемого развития, определенных документами территориального планирования сельского поселения;

- видов территориальных зон;

- требований охраны объектов культурного наследия, а также особо охраняемых природных территорий и иных природных объектов.

4. Действие установленных настоящими Правилами градостроительных регламентов распространяется в равной мере на все земельные участки и объекты капитального строительства, расположенные в пределах границ территориальных зон, установленных на карте градостроительного зонирования сельского поселения Рожковский сельсовет Сосновского муниципального района Нижегородской области.

5. Земельные участки или объекты капитального строительства, виды разрешенного использования, предельные (минимальные и (или) максимальные) размеры и предельные параметры которых не соответствуют градостроительному регламенту, могут использоваться без установления срока приведения их в соответствие с градостроительным регламентом, за исключением случаев, если использование таких земельных участков и объектов капитального строительства опасно для жизни или здоровья человека, для окружающей среды, объектов культурного наследия.

6. Градостроительные регламенты обязательны для исполнения правообладателями земельных участков и объектов капитального строительства независимо от форм собственности и иных прав на такие объекты недвижимого имущества, иными физическими и юридическими лицами в случаях, установленных настоящими Правилами, органами государственной власти, органами местного самоуправления при осуществлении планировки территории, архитектурно-строительного проектирования, строительства, реконструкции, эксплуатации объектов капитального строительства и иных действий, связанных с осуществлением градостроительной деятельности и земельными отношениями на территории сельского поселения Рожковский сельсовет Сосновского муниципального района Нижегородской области.

7. Действие градостроительного регламента не распространяется на земельные участки:

- а) в границах территорий памятников и ансамблей, включенных в единый государственный реестр объектов культурного наследия (памятников истории и культуры) народов Российской Федерации;
- б) в границах территорий памятников или ансамблей, которые являются вновь выявленными объектами культурного наследия;
- в) в границах территорий общего пользования;
- г) предназначенные для размещения и (или) занятые линейными объектами;
- д) предоставленные для добычи полезных ископаемых.

Решения о режиме содержания, параметрах реставрации, консервации, воссоздания, ремонта и приспособлении объектов культурного наследия принимаются в порядке, установленном законодательством Российской Федерации об охране объектов культурного наследия.

8. Градостроительные регламенты не устанавливаются для земель лесного фонда, земель, покрытых поверхностными водами, земель запаса, земель особо охраняемых природных территорий (за исключением земель лечебно-оздоровительных местностей и курортов), сельскохозяйственных угодий в составе земель сельскохозяйственного назначения, земельных участков, расположенных в границах особых экономических зон и территорий опережающего социально-экономического развития.

СТАТЬЯ 36. СОСТАВ ГРАДОСТРОИТЕЛЬНЫХ РЕГЛАМЕНТОВ.

1. Градостроительный регламент в отношении земельных участков и объектов капитального строительства, расположенных в границах соответствующей территориальной зоны, установленной на карте градостроительного зонирования, включает:

- 1) виды разрешенного использования земельных участков и объектов капитального строительства (основные, условно разрешенные, вспомогательные);
- 2) предельные (минимальные и (или) максимальные) размеры земельных участков и предельные параметры разрешенного строительства, реконструкции объектов капитального строительства, которые могут включать:
 - предельные (минимальные и (или) максимальные) размеры земельных участков, (площадь);
 - минимальные отступы от границ земельных участков в целях определения мест допустимого размещения зданий, строений, сооружений, за пределами которых запрещено строительство зданий, строений, сооружений;
 - предельное количество этажей или предельную высоту зданий, строений, сооружений;
 - максимальный процент застройки в границах земельного участка, определяемый как отношение суммарной площади земельного участка, которая может быть застроена, ко всей площади земельного участка;
 - иные показатели.

Применительно к каждой территориальной зоне могут устанавливаться указанные в настоящей статье размеры и параметры, их сочетания.

2. Допускается осуществление строительства или реконструкции объектов жилого, социального, общественного, религиозного, производственного и иного назначения с отклонением от предельных параметров, установленных настоящими Правилами, в следующих случаях:

- обеспечение переселения граждан из аварийного и ветхого жилья;
- ликвидации последствий чрезвычайных ситуаций природного и техногенного характера;
- обеспечение жильем военнослужащих и членов их семей.

СТАТЬЯ 37. ПРЕДЕЛЬНЫЕ (МИНИМАЛЬНЫЕ И/ИЛИ МАКСИМАЛЬНЫЕ) РАЗМЕРЫ ЗЕМЕЛЬНЫХ УЧАСТКОВ И ПРЕДЕЛЬНЫЕ ПАРАМЕТРЫ

РАЗРЕШЕННОГО СТРОИТЕЛЬСТВА, РЕКОНСТРУКЦИИ ОБЪЕКТОВ КАПИТАЛЬНОГО СТРОИТЕЛЬСТВА.

1. Предельные (минимальные и/или максимальные) размеры земельных участков и предельные параметры разрешенного строительства, реконструкции объектов капитального строительства включают в себя:

а) предельные (минимальные и/или максимальные) размеры земельных участков, в том числе их площадь;

б) минимальные отступы от границ земельных участков в целях определения мест допустимого размещения зданий, строений, сооружений, за пределами которых запрещено строительство зданий, строений, сооружений;

в) предельное количество этажей или предельную высоту зданий, строений, сооружений;

г) максимальный процент застройки в границах земельного участка, определяемый как отношение суммарной площади земельного участка, которая может быть застроена, ко всей площади земельного участка;

д) иные показатели.

СТАТЬЯ 38. ОБЩИЕ ТРЕБОВАНИЯ К ВИДАМ РАЗРЕШЕННОГО ИСПОЛЬЗОВАНИЯ ЗЕМЕЛЬНЫХ УЧАСТКОВ И ОБЪЕКТОВ КАПИТАЛЬНОГО СТРОИТЕЛЬСТВА.

1. В пределах одного земельного участка (в том числе в пределах одного здания) допускается, при соблюдении действующих нормативов, размещение двух и более разрешенных видов использования (основных, условных и вспомогательных). При этом размещение в пределах участков жилой застройки объектов общественно-делового назначения, рассчитанных на прием посетителей, допускается только в случае, если они имеют обособленные входы для посетителей, подъезды и площадки для парковки автомобилей.

2. Размещение условно разрешенных видов использования на территории земельного участка может быть ограничено по объемам разрешенного строительства, реконструкции объектов капитального строительства. Ограничение устанавливается в составе разрешения на условно разрешенный вид использования с учетом:

– возможности обеспечения указанного вида использования системами социального (только для объектов жилой застройки), транспортного обслуживания и инженерно-технического обеспечения;

– возможности обеспечения условий для соблюдения прав и интересов владельцев смежно-расположенных объектов недвижимости, иных физических и юридических лиц;

– возможности снижения негативного воздействия на окружающую среду.

3. Размещение объектов основных и условно разрешенных видов использования в для производственных зон, коммунально-складских зон, зон инженерной и транспортной инфраструктур в отношении которых устанавливаются санитарно-защитные зоны, допускается при условии не распространения границ санитарно-защитных зон за пределы границ соответствующей территориальной зоны, а для жилых, общественно-деловых зон и зон рекреационного назначения – за пределы границ земельного участка, на территории которых находятся указанные объекты.

4. Земельные участки общего пользования могут включаться в состав различных территориальных зон и не подлежат приватизации.

6. В случае если земельный участок и (или) объект капитального строительства расположены в границах действия ограничений, установленных в соответствии с законодательством Российской Федерации, то правовой режим землепользования и застройки территории указанного земельного участка определяется совокупностью требований данного ограничения, и ограничений,

указанных в главе 7 Правил. При этом применяются более строгие требования, относящиеся к одному и тому же параметру.

7. Земельные участки и объекты капитального строительства в состав различных территориальных зон, включенные в состав планируемых территорий общего пользования и по результатам рабочего проектирования объектов инженерного и транспортного обеспечения общего пользования, изымаются для муниципальных нужд полностью или частично в соответствии с процедурами, предусмотренными Гражданским, Жилищным и Земельным кодексами Российской Федерации. В дальнейшем изменяются границы территориальных зон, в состав которых входили изъятые земельные участки.

8. Инженерно-технические объекты, сооружения и коммуникации, обеспечивающие реализацию разрешенного использования в пределах одной или нескольких территориальных зон (электро-, водо-, газообеспечение, канализация, телефонизация и т.д.), являются всегда разрешенными, при условии соответствия стандартам и правилам, технологическим стандартам, строительным, противопожарным нормам и правилам, технологическим стандартам безопасности, санитарным нормам, что должно подтверждаться при согласовании проектной документации.

9. Вспомогательные виды разрешенного использования, допустимы только в качестве дополнительных по отношению к основным видам разрешенного использования и условно разрешенным видам использования и осуществляемые совместно с ними. Вспомогательные виды разрешенного использования земельных участков и объектов капитального строительства правообладателями земельных участков и объектов капитального строительства, выбираются самостоятельно без дополнительных разрешений и согласования, с учетом соответствия стандартам и правилам, технологическим стандартам, строительным, противопожарным нормам и правилам, технологическим стандартам безопасности, а так же иным нормативным документам и актам, без ущемления прав других собственников.

СТАТЬЯ 39. МИНИМАЛЬНЫЕ ОТСТУПЫ ЗДАНИЙ, СТРОЕНИЙ, СООРУЖЕНИЙ ОТ ГРАНИЦ ЗЕМЕЛЬНЫХ УЧАСТКОВ.

1. Общие требования к минимальным отступам зданий, строений, сооружений от границ земельных участков в целях определения мест допустимого размещения зданий, строений, сооружений, за пределами которых запрещено строительство зданий, строений, сооружений, устанавливаются для участков, расположенных во всех территориальных зонах (исключения для конкретных видов зданий, строений и сооружений приведены в регламентах соответствующих зон).

2. Минимальные отступы от границ земельных участков, если иное не установлено регламентами зоны, документацией по планировке территории, до стен зданий, строений, сооружений должны составлять со стороны улиц – не менее чем 5 м, со стороны проездов – не менее чем 3 м, от других границ земельного участка – не менее 3 м. В границах реконструируемой застройки, с учетом линии регулирования застройки.

СТАТЬЯ 40. ГРАДОСТРОИТЕЛЬНЫЕ РЕГЛАМЕНТЫ. ЖИЛЫЕ ЗОНЫ.

Размещение жилых помещений различного вида и обеспечение проживания в них.

К жилой застройке относятся здания (помещения в них), предназначенные для проживания человека, за исключением зданий (помещений), используемых:

- с целью извлечения предпринимательской выгоды из предоставления жилого помещения для временного проживания в них (гостиницы, дома отдыха);
- для проживания с одновременным осуществлением лечения или социального обслуживания населения (санатории, дома ребенка, дома престарелых, больницы);

- как способ обеспечения непрерывности производства (вахтовые помещения, служебные жилые помещения на производственных объектах);

- как способ обеспечения деятельности режимного учреждения (казармы, караульные помещения, места лишения свободы, содержания под стражей).

Виды использования памятников истории и культуры, а так же параметры и характеристики их изменений определяются в соответствии с законодательством об объектах культурного наследия.

Ж-1 жилая застройка

Виды разрешенного использования

Наименование вида разрешенного использования земельного участка	Описание вида разрешенного использования земельного участка	Код (числовое обозначение вида разрешенного использования земельного участка)
Основные виды разрешенного использования		
Для индивидуального жилищного строительства	Размещение индивидуального жилого дома (дом, пригодный для постоянного проживания, высотой не выше трех надземных этажей); выращивание плодовых, ягодных, овощных, бахчевых или иных декоративных или сельскохозяйственных культур), размещение гаражей и подсобных сооружений	2.1
Для ведения личного подсобного хозяйства	Размещение жилого дома, не предназначенного для раздела на квартиры (дома, пригодные для постоянного проживания и высотой не выше трех надземных этажей), производство сельскохозяйственной продукции, размещение гаража и иных вспомогательных сооружений; содержание сельскохозяйственных животных	2.2
Блокированная жилая застройка	Размещение жилого дома, не предназначенного для раздела на квартиры, имеющего одну или несколько общих стен с соседними жилыми домами (количеством этажей не более чем три, при общем количестве совмещенных домов не более десяти и каждый из которых предназначен для проживания одной семьи, имеет общую стену (общие стены) без проемов с соседним блоком или соседними блоками, расположен на отдельном земельном участке и имеет выход на территорию общего пользования (жилые дома блокированной застройки); разведение декоративных и плодовых деревьев, овощных и ягодных культур; размещение индивидуальных гаражей и иных вспомогательных сооружений; обустройство спортивных и детских площадок, площадок отдыха	2.3
Амбулаторно-поликлиническое обслуживание	Размещение объектов капитального строительства, предназначенных для оказания гражданам амбулаторно-поликлинической медицинской помощи (поликлиники, фельдшерские пункты, пункты здравоохранения, молочные кухни)	3.4.1*
Дошкольное, начальное и среднее общее образование	Размещение объектов капитального строительства, предназначенных для просвещения, дошкольного, начального и среднего общего образования (детские ясли, детские сады, школы, лицеи, гимназии, образовательные кружки и иные организации, осуществляющие деятельность по воспитанию, образованию и просвещению)	3.5.1

Наименование вида разрешенного использования земельного участка	Описание вида разрешенного использования земельного участка	Код (числовое обозначение вида разрешенного использования земельного участка)
Историко-культурная деятельность	Сохранение и изучение объектов культурного наследия народов Российской Федерации (памятников истории и культуры), в том числе: объектов археологического наследия, достопримечательных мест, мест бытования исторических промыслов, производств и ремесел, исторических поселений, недействующих военных и гражданских захоронений, объектов культурного наследия, хозяйственная деятельность, являющаяся историческим промыслом или ремеслом, а также хозяйственная деятельность, обеспечивающая познавательный туризм	9.3
Условно разрешенные виды использования		
Амбулаторное ветеринарное обслуживание	Размещение объектов капитального строительства, предназначенных для оказания ветеринарных услуг без содержания животных	3.10.1
Магазины	Размещение объектов капитального строительства, предназначенных для продажи товаров, торговая площадь которых составляет до 50 кв. м	4.4
Общественное питание	Размещение объектов капитального строительства в целях устройства мест общественного питания (кафе, столовые, закусочные, бары)	4.6
Гостиничное обслуживание	Размещение гостиниц, а также иных зданий, используемых с целью извлечения предпринимательской выгоды из предоставления жилого помещения для временного проживания в них	4.7
Обслуживание автотранспорта	Размещение постоянных или временных гаражей с несколькими стояночными местами, стоянок (парковок), гаражей, в том числе многоярусных, не указанных в коде 2.7.11 классификатора, утвержденного Приказом Минэкономразвития России от 01.09.2014 N 540 (ред. от 30.09.2015) "Об утверждении классификатора видов разрешенного использования земельных участков"(далее Классификатор)	4.9
Спорт	Размещение объектов капитального строительства в качестве устройство площадок для занятия спортом и физкультурой.	5.1
Ведение огородничества	Осуществление деятельности, связанной с выращиванием ягодных, овощных, бахчевых или иных сельскохозяйственных культур и картофеля; размещение некапитального жилого строения и хозяйственных строений и сооружений, предназначенных для хранения сельскохозяйственных орудий труда и выращенной сельскохозяйственной продукции	13.1
Религиозное использование	Размещение объектов капитального строительства, предназначенных для отправления религиозных обрядов (церкви, соборы, храмы, часовни, монастыри, мечети, молельные дома); размещение объектов капитального строительства, предназначенных для постоянного местонахождения духовных лиц, паломников и послушников в связи с осуществлением ими религиозной службы, а также для осуществления благотворительной и религиозной образовательной деятельности (монастыри, скиты, воскресные	3.7

Наименование вида разрешенного использования земельного участка	Описание вида разрешенного использования земельного участка	Код (числовое обозначение вида разрешенного использования земельного участка)
	школы, семинарии, духовные училища)	
Объекты гаражного назначения	Размещение отдельно стоящих и пристроенных гаражей, в том числе подземных, предназначенных для хранения личного автотранспорта граждан, с возможностью размещения автомобильных моек	2.7.1
Вспомогательные виды разрешенного использования		
Вспомогательные виды разрешенного использования отражены в ст.50 настоящих правил		

*Примечание: * - Размещение объектов капитального строительства допускается, если их размещение связано с удовлетворением повседневных потребностей жителей, не причиняет вреда окружающей среде и санитарному благополучию, не причиняет существенного неудобства жителям, не требует установления санитарной зоны.*

Предельные (минимальные и (или) максимальные) размеры земельных участков и предельные параметры разрешенного строительства, реконструкции объектов капитального строительства

№ п/п	Наименование размера, параметра	Значение, единица измерения, дополнительные условия
Для объектов капитального строительства		
1	Минимальные и (или) максимальные размеры земельного участка, в том числе его площадь	1) минимальный размер земельного участка для размещения индивидуального жилого дома - 600 кв. м; 2) максимальный размер земельного участка для размещения индивидуального жилого дома - 2500 кв. м; 3) максимальный размер приусадебного участка личного подсобного хозяйства - 5000 кв. м; 4) минимальный размер приусадебного участка личного подсобного хозяйства - 500 кв. м; 5) максимальная площадь земельного участка для размещения блокированного жилого дома - 600 кв. м на один блок. Максимальное количество блоков 10. Максимальный размер земельного участка для размещения блокированного жилого дома 6000 кв.м 6) минимальный размер земельного участка для объектов дошкольного образования 1600 кв.м; 7) минимальный размер земельного участка для фельдшерско-акушерского пункта 2000 кв.м; 8) минимальный размер земельного участка для объектов общеобразовательного назначения 6000 кв.м.; 9) минимальный размер земельного участка для магазина 100 кв.м.; 10) минимальный размер земельного участка для гостиницы 1000 кв.м.; 11) минимальный размер земельного участка для объектов общественного питания 560 кв.м.; 12) минимальный размер земельного участка для объектов спорта 200 кв.м. 13) минимальный размер земельного участка, предназначенного для гаража 20 кв.м.; 14) максимальный размер земельного участка, предназначенного для гаража 60 кв.м. 15) максимальный и минимальный размер земельного участка для иных объектов не подлежит установлению.
2	Минимальный отступ	1) в отношении земельных участков, предназначенных для размещения и

№ п/п	Наименование размера, параметра	Значение, единица измерения, дополнительные условия
	от границ земельных участков до зданий, строений, сооружений	эксплуатации индивидуальных жилых домов, минимальный отступ от границ земельного участка до основного строения (стены жилого дома) - 3 м, до прочих хозяйственных построек, строений, сооружений вспомогательного использования, открытых стоянок - 1 м; 2) при осуществлении проектирования и строительства в границах реконструируемой застройки, с учетом линии регулирования застройки; 3) максимальный и минимальный размер отступ для иных объектов не подлежит установлению.
3	Предельное количество этажей	1) для индивидуального жилого дома не более 3 этажей* * - показатель по предельному количеству этажей включает все надземные этажи, в т.ч. технический, мансардный, а также цокольный, если верх его перекрытия находится выше средней планировочной отметки земли не менее чем на 2 м (п.Г.8, СП 118.13330.2012. Свод правил. Общественные здания и сооружения, п.В. 1.6. СП54.13330.2011. Свод правил. Здания жилые и многоквартирные); 2) для объектов дошкольного образования не более 3 этажей; 3) для объектов общеобразовательного назначения не более 4 этажей; 4) для объектов здравоохранения не более 3 этажей; 5) для магазинов не более 3 этажей; 6) для гостиницы не более 3 этажей; 7) для общественного питания не более 2 этажей. 8) для иных объектов капитального строительства предельное количество этажей не подлежит установлению.
4	Максимальный процент застройки в границах земельного участка	1) 20% для размещения индивидуального жилого дома; 2) 30% для размещения объектов дошкольного образования; 3) 40% для размещения объектов общеобразовательного назначения; 4) 50% для размещения блокированной жилой застройки. 5) для иных объектов капитального строительства максимальный процент застройки не подлежит установлению.
5	Иные предельные параметры разрешенного строительства, реконструкции объектов капитального строительства	1) минимальный отступ от красной линии до зданий строений и сооружений: 1.1) 5м при осуществлении нового строительства; 1.2) 25 м до зданий дошкольных образованных организаций и зданий организаций начального общего и среднего (полного) общего образования

Ж-1А- перспектива жилой застройки.**

Виды разрешенного использования

Наименование вида разрешенного использования земельного участка	Описание вида разрешенного использования земельного участка	Код (числовое обозначение вида разрешенного использования земельного участка)
Основные виды разрешенного использования		
Для индивидуального жилищного строительства	Размещение индивидуального жилого дома (дом, пригодный для постоянного проживания, высотой не выше трех надземных этажей); выращивание плодовых, ягодных, овощных, бахчевых или иных декоративных или сельскохозяйственных культур), размещение гаражей и подсобных сооружений	2.1
Для ведения	Размещение жилого дома, не предназначенного для раздела на	2.2

Наименование вида разрешенного использования земельного участка	Описание вида разрешенного использования земельного участка	Код (числовое обозначение вида разрешенного использования земельного участка)
личного подсобного хозяйства	квартиры (дома, пригодные для постоянного проживания и высотой не выше трех надземных этажей), производство сельскохозяйственной продукции, размещение гаража и иных вспомогательных сооружений; содержание сельскохозяйственных животных	
Блокированная жилая застройка	Размещение жилого дома, не предназначенного для раздела на квартиры, имеющего одну или несколько общих стен с соседними жилыми домами (количеством этажей не более чем три, при общем количестве совмещенных домов не более десяти и каждый из которых предназначен для проживания одной семьи, имеет общую стену (общие стены) без проемов с соседним блоком или соседними блоками, расположен на отдельном земельном участке и имеет выход на территорию общего пользования (жилые дома блокированной застройки); разведение декоративных и плодовых деревьев, овощных и ягодных культур; размещение индивидуальных гаражей и иных вспомогательных сооружений; обустройство спортивных и детских площадок, площадок отдыха	2.3
Амбулаторно-поликлиническое обслуживание	Размещение объектов капитального строительства, предназначенных для оказания гражданам амбулаторно-поликлинической медицинской помощи (поликлиники, фельдшерские пункты, пункты здравоохранения, молочные кухни)	3.4.1*
Дошкольное, начальное и среднее общее образование	Размещение объектов капитального строительства, предназначенных для просвещения, дошкольного, начального и среднего общего образования (детские ясли, детские сады, школы, лицеи, гимназии, образовательные кружки и иные организации, осуществляющие деятельность по воспитанию, образованию и просвещению)	3.5.1
Условно разрешенные виды использования		
Амбулаторное ветеринарное обслуживание	Размещение объектов капитального строительства, предназначенных для оказания ветеринарных услуг без содержания животных	3.10.1
Магазины	Размещение объектов капитального строительства, предназначенных для продажи товаров, торговая площадь которых составляет до 50 кв. м	4.4
Общественное питание	Размещение объектов капитального строительства в целях устройства мест общественного питания (кафе, столовые, закусочные, бары)	4.6
Гостиничное обслуживание	Размещение гостиниц, а также иных зданий, используемых с целью извлечения предпринимательской выгоды из предоставления жилого помещения для временного проживания в них	4.7
Обслуживание автотранспорта	Размещение постоянных или временных гаражей с несколькими стояночными местами, стоянок (парковок), гаражей, в том числе многоярусных, не указанных в коде 2.7.11 классификатора, утвержденного Приказом Минэкономразвития России от 01.09.2014 N 540 (ред. от 30.09.2015) "Об	4.9

Наименование вида разрешенного использования земельного участка	Описание вида разрешенного использования земельного участка	Код (числовое обозначение вида разрешенного использования земельного участка)
	утверждении классификатора видов разрешенного использования земельных участков"(далее Классификатор)	
Спорт	Размещение объектов капитального строительства в качестве устройство площадок для занятия спортом и физкультурой.	5.1
Ведение огородничества	Осуществление деятельности, связанной с выращиванием ягодных, овощных, бахчевых или иных сельскохозяйственных культур и картофеля; размещение некапитального жилого строения и хозяйственных строений и сооружений, предназначенных для хранения сельскохозяйственных орудий труда и выращенной сельскохозяйственной продукции	13.1
Религиозное использование	Размещение объектов капитального строительства, предназначенных для отправления религиозных обрядов (церкви, соборы, храмы, часовни, монастыри, мечети, молельные дома); размещение объектов капитального строительства, предназначенных для постоянного местонахождения духовных лиц, паломников и послушников в связи с осуществлением ими религиозной службы, а также для осуществления благотворительной и религиозной образовательной деятельности (монастыри, скиты, воскресные школы, семинарии, духовные училища)	3.7
Объекты гаражного назначения	Размещение отдельно стоящих и пристроенных гаражей, в том числе подземных, предназначенных для хранения личного автотранспорта граждан, с возможностью размещения автомобильных моек	2.7.1
Вспомогательные виды разрешенного использования		
Вспомогательные виды разрешенного использования отражены в ст.50 настоящих правил		

*Примечание: * - Размещение объектов капитального строительства допускается, если их размещение связано с удовлетворением повседневных потребностей жителей, не причиняет вреда окружающей среде и санитарному благополучию, не причиняет существенного неудобства жителям, не требует установления санитарной зоны;*

*** - действие градостроительного регламента возможно после изменения категории земель, в установленном законодательством порядке;*

Градостроительные регламенты территориальной зоны Ж-1А применяются для подготовки документации по планировке территории и определяют правовой режим земельных участков, равно как всего, что находится над и под поверхностью земельного участка и используется в процессе их застройки и последующей эксплуатации объектов капитального строительства после утверждения в установленном законом порядке документации по планировке территории. Изменение вида разрешенного использования земельных участков и объектов капитального строительства, расположенных в границах территориальной зоны Ж-1А, осуществляется в соответствии с градостроительными регламентами в порядке, установленном Градостроительным кодексом Российской Федерации и настоящими Правилами после утверждения документации по планировке территории в установленном законом порядке.

Предельные (минимальные и (или) максимальные) размеры земельных участков и предельные параметры разрешенного строительства, реконструкции объектов капитального строительства

№ п/п	Наименование размера, параметра	Значение, единица измерения, дополнительные условия
Для объектов капитального строительства		
1	Минимальные и (или) максимальные размеры земельного участка, в том числе его площадь	<p>1) минимальный размер земельного участка для размещения индивидуального жилого дома - 600 кв. м;</p> <p>2) максимальный размер земельного участка для размещения индивидуального жилого дома - 2500 кв. м;</p> <p>3) максимальный размер приусадебного участка личного подсобного хозяйства - 5000 кв. м;</p> <p>4) минимальный размер приусадебного участка личного подсобного хозяйства - 500 кв. м;</p> <p>5) максимальная площадь земельного участка для размещения блокированного жилого дома - 600 кв. м на один блок. Максимальное количество блоков 10. Максимальный размер земельного участка для размещения блокированного жилого дома 6000 кв.м</p> <p>6) минимальный размер земельного участка для объектов дошкольного образования 1600 кв.м;</p> <p>7) минимальный размер земельного участка для фельдшерско-акушерского пункта 2000 кв.м;</p> <p>8) минимальный размер земельного участка для объектов общеобразовательного назначения 6000 кв.м.;</p> <p>9) минимальный размер земельного участка для магазина 100 кв.м.;</p> <p>10) минимальный размер земельного участка для гостиницы 1000 кв.м.;</p> <p>11) минимальный размер земельного участка для объектов общественного питания 560 кв.м.;</p> <p>12) минимальный размер земельного участка для объектов спорта 200 кв.м.</p> <p>13) минимальный размер земельного участка, предназначенного для гаража 20 кв.м.;</p> <p>14) максимальный размер земельного участка, предназначенного для гаража 60 кв.м.</p> <p>15) максимальный и минимальный размер земельного участка для иных объектов не подлежит установлению.</p>
2	Минимальный отступ от границ земельных участков до зданий, строений, сооружений	<p>1) в отношении земельных участков, предназначенных для размещения и эксплуатации индивидуальных жилых домов, минимальный отступ от границ земельного участка до основного строения (стены жилого дома) - 3 м, до прочих хозяйственных построек, строений, сооружений вспомогательного использования, открытых стоянок - 1 м;</p> <p>2) при осуществлении проектирования и строительства в границах реконструируемой застройки, с учетом линии регулирования застройки;</p> <p>3) максимальный и минимальный размер отступ для иных объектов не подлежит установлению.</p>
3	Предельное количество этажей	<p>1) для индивидуального жилого дома не более 3 этажей*</p> <p>* - показатель по предельному количеству этажей включает все надземные этажи, в т.ч. технический, мансардный, а также цокольный, если верх его перекрытия находится выше средней планировочной отметки земли не менее чем на 2 м (п.Г.8, СП 118.13330.2012. Свод правил. Общественные здания и сооружения, п.В. 1.6. СП54.13330.2011. Свод правил. Здания жилые и многоквартирные);</p> <p>2) для объектов дошкольного образования не более 3 этажей;</p> <p>3) для объектов общеобразовательного назначения не более 4 этажей;</p> <p>4) для объектов здравоохранения не более 3 этажей;</p>

№ п/п	Наименование размера, параметра	Значение, единица измерения, дополнительные условия
		5) для магазинов не более 3 этажей; 6) для гостиницы не более 3 этажей; 7) для общественного питания не более 2 этажей. 8) для иных объектов капитального строительства предельное количество этажей не подлежит установлению.
4	Максимальный процент застройки в границах земельного участка	1) 20% для размещения индивидуального жилого дома; 2) 30% для размещения объектов дошкольного образования; 3) 40% для размещения объектов общеобразовательного назначения; 4) 50% для размещения блокированной жилой застройки. 5) для иных объектов капитального строительства максимальный процент застройки не подлежит установлению.
5	Иные предельные параметры разрешенного строительства, реконструкции объектов капитального строительства	1) минимальный отступ от красной линии до зданий строений и сооружений: 1.1) 5м при осуществлении нового строительства; 1.2) 25 м до зданий дошкольных образованных организаций и зданий организаций начального общего и среднего (полного) общего образования

Ж-2 – территория секционной малоэтажной застройки (2-3эт.).

Виды разрешенного использования

Наименование вида разрешенного использования земельного участка	Описание вида разрешенного использования земельного участка	Код (числовое обозначение вида разрешенного использования земельного участка)
Основные виды разрешенного использования		
Малоэтажная многоквартирная жилая застройка	Размещение малоэтажного многоквартирного жилого дома, (дом, пригодный для постоянного проживания, высотой до 4 этажей, включая мансардный); разведение декоративных и плодовых деревьев, овощных и ягодных культур; размещение индивидуальных гаражей и иных вспомогательных сооружений; обустройство спортивных и детских площадок, площадок отдыха; размещение объектов обслуживания жилой застройки во встроенных, пристроенных и встроенно-пристроенных помещениях малоэтажного многоквартирного дома, если общая площадь таких помещений в малоэтажном многоквартирном доме не составляет более 15% общей площади помещений дома	2.1.1
Амбулаторно-поликлиническое обслуживание	Размещение объектов капитального строительства, предназначенных для оказания гражданам амбулаторно-поликлинической медицинской помощи (фельдшерские пункты, пункты здравоохранения)	3.4.1
Дошкольное, начальное и среднее общее образование	Размещение объектов капитального строительства, предназначенных для просвещения, дошкольного, начального и среднего общего образования (детские ясли, детские сады, школы, лицеи, гимназии, художественные, музыкальные школы, образовательные кружки и иные организации, осуществляющие деятельность по воспитанию, образованию и просвещению)	3.5.1

Наименование вида разрешенного использования земельного участка	Описание вида разрешенного использования земельного участка	Код (числовое обозначение вида разрешенного использования земельного участка)
Спорт	Размещение объектов капитального строительства в качестве устройства площадок для занятия спортом и физкультурой.	5.1*
Условно разрешенные виды использования		
Среднеэтажная жилая застройка	Размещение жилых домов, предназначенных для разделения на квартиры, каждая из которых пригодна для постоянного проживания (жилые дома, высотой не выше восьми надземных этажей, разделенных на две и более квартиры); благоустройство и озеленение; размещение подземных гаражей и автостоянок; обустройство спортивных и детских площадок, площадок отдыха; размещение объектов обслуживания жилой застройки во встроенных, пристроенных и встроенно-пристроенных помещениях многоквартирного дома, если общая площадь таких помещений в многоквартирном доме не составляет более 20% общей площади помещений дома	2.5
Объекты гаражного назначения	Размещение отдельно стоящих и пристроенных гаражей, в том числе подземных, предназначенных для хранения личного автотранспорта граждан, с возможностью размещения автомобильных моек	2.7.1
Социальное обслуживание	Размещение объектов капитального строительства, предназначенных для оказания гражданам социальной помощи (службы занятости населения, дома престарелых, дома ребенка, детские дома, пункты питания малоимущих граждан, пункты ночлега для бездомных граждан, службы психологической и бесплатной юридической помощи, социальные, пенсионные и иные службы, в которых осуществляется прием граждан по вопросам оказания социальной помощи и назначения социальных или пенсионных выплат); размещение объектов капитального строительства для размещения отделений почты и телеграфа; размещение объектов капитального строительства для размещения общественных некоммерческих организаций: благотворительных организаций, клубов по интересам	3.2
Бытовое обслуживание	Размещение объектов капитального строительства, предназначенных для оказания населению или организациям бытовых услуг (мастерские мелкого ремонта, ателье, бани, парикмахерские, прачечные, химчистки, похоронные бюро)	3.3
Амбулаторное ветеринарное обслуживание	Размещение объектов капитального строительства, предназначенных для оказания ветеринарных услуг без содержания животных	3.10.1
Деловое управление	Размещение объектов капитального строительства с целью: размещения объектов управленческой деятельности, не связанной с государственным или муниципальным управлением и оказанием услуг, а также с целью обеспечения совершения сделок, не требующих передачи товара в момент их совершения между организациями, в том числе биржевая	4.1

Наименование вида разрешенного использования земельного участка	Описание вида разрешенного использования земельного участка	Код (числовое обозначение вида разрешенного использования земельного участка)
	деятельность (за исключением банковской и страховой деятельности)	
Магазины	Размещение объектов капитального строительства, предназначенных для продажи товаров, торговая площадь которых составляет до 500 кв. м	4.4
Банковская и страховая деятельность	Размещение объектов капитального строительства, предназначенных для размещения организаций, оказывающих банковские и страховые	4.5
Общественное питание	Размещение объектов капитального строительства в целях устройства мест общественного питания (кафе, столовые, закусочные, бары)	4.6
Гостиничное обслуживание	Размещение гостиниц, а также иных зданий, используемых с целью извлечения предпринимательской выгоды из предоставления жилого помещения для временного проживания в них	4.7
Обслуживание автотранспорта	Размещение постоянных или временных гаражей с несколькими стояночными местами, стоянок (парковок), гаражей.	4.9
Вспомогательные виды разрешенного использования		
Вспомогательные виды разрешенного использования отражены в ст.50 настоящих правил		

*Примечание: * - Размещение объектов капитального строительства допускается, если их размещение связано с удовлетворением повседневных потребностей жителей, не причиняет вреда окружающей среде и санитарному благополучию, не причиняет существенного неудобства жителям, не требует установления санитарной зоны.*

Предельные (минимальные и (или) максимальные) размеры земельных участков и предельные параметры разрешенного строительства, реконструкции объектов капитального строительства

№ п/п	Наименование размера, параметра	Значение, единица измерения, дополнительные условия
1	Минимальные и (или) максимальные размеры земельного участка, в том числе его площадь	1) максимальный размер земельного участка, предоставляемого для размещения многоквартирного дома, многоквартирного дома со встроенными, пристроенными и встроено-пристроенными помещениями общественного назначения 200 кв.м. ; 2) минимальный размер земельного участка для объектов дошкольного образования 1600 кв.м; 3) минимальный размер земельного участка для фельдшерско-акушерского пункта 2000 кв.м; 4) минимальный размер земельного участка для объектов общеобразовательного назначения 6000 кв.м.; 5) минимальный размер земельного участка для магазина 100 кв.м.; 6) минимальный размер земельного участка для гостиницы 1000 кв.м.; 7) минимальный размер земельного участка для общественного питания 560 кв.м.; 8) минимальный размер земельного участка для объектов спорта 200 кв.м; 9) максимальный и минимальный размер земельного участка для иных

№ п/п	Наименование размера, параметра	Значение, единица измерения, дополнительные условия
		объектов не подлежит установлению.
2	Минимальный отступ от границ земельных участков до зданий, строений, сооружений	<p>1) минимальные отступы от границ земельных участков до стен зданий, строений, сооружений должны составлять со стороны улиц – не менее чем 5 м, со стороны проездов – не менее чем 3 м, от других границ земельного участка – не менее 3 м. при условии соблюдения норм инсоляции, освещенности и требований пожарной безопасности.</p> <p>2) минимальный отступ от границ земельного участка до иных зданий строений, сооружений - 3 м.</p> <p>3) при осуществлении проектирования и строительства в границах реконструируемой застройки, с учетом линии регулирования застройки.</p>
3	Предельное количество этажей	<p>1) для жилого дома не более 4 этажей*</p> <p>* - показатель по предельному количеству этажей включает все надземные этажи, в т.ч. технический, мансардный, а также цокольный, если верх его перекрытия находится выше средней планировочной отметки земли не менее чем на 2 м (п.Г.8, СП 118.13330.2012. Свод правил. Общественные здания и сооружения, п.В. 1.6 СП 54.13330.2011. Свод правил. Здания жилые и многоквартирные);</p> <p>2) для объектов дошкольного образования не более 3 этажей;</p> <p>3) для объектов общеобразовательного назначения не более 4 этажей;</p> <p>4) для объектов здравоохранения не более 3 этажей;</p> <p>5) для магазинов не более 3 этажей;</p> <p>6) для гостиницы не более 3 этажей;</p> <p>7) для общественного питания не более 3 этажей.</p> <p>8) для объектов бытового обслуживания не более 2 этажей;</p> <p>9) для иных объектов капитального строительства предельное количество этажей не подлежит установлению.</p>
4	Максимальный процент застройки в границах земельного участка	<p>1) 40% для размещения жилого дома;</p> <p>2) 30% для размещения объектов дошкольного образования;</p> <p>3) 40% для размещения объектов общеобразовательного назначения;</p> <p>4) для иных объектов капитального строительства максимальный процент застройки не подлежит установлению.</p>
5	Иные предельные параметры разрешенного строительства, реконструкции объектов капитального строительства	<p>Иные предельные параметры разрешенного строительства, реконструкции объектов капитального строительства по параметрам застройки зоны Ж-3: радиусы обслуживания учреждениями и предприятиями обслуживания населения; требования и параметры по временному хранению индивидуальных транспортных средств, размещению гаражей и открытых автостоянок, требования и параметры к доле озелененной территории земельных участков, регламентируются и устанавливаются нормами градостроительного проектирования</p> <p>1) минимальный отступ от красной линии до зданий строений и сооружений:</p> <p>а) 5 м при осуществлении нового строительства;</p> <p>б) 25 м до зданий дошкольных образованных организаций и зданий организаций начального общего и среднего (полного) общего образования;</p> <p>в) 15 м до зданий поликлиник.</p>

Статья 42. Градостроительные регламенты. Общественно-деловые и коммерческие зоны.

Размещение объектов капитального строительства в целях обеспечения удовлетворения бытовых, социальных и духовных потребностей человека.

Виды использования памятников истории и культуры, а также параметры и характеристики их изменений определяются в соответствии с законодательством об объектах культурного наследия.

**О-1 – общественно-деловой центр
Виды разрешенного использования**

Наименование вида разрешенного использования земельного участка	Описание вида разрешенного использования земельного участка	Код (числовое обозначение вида разрешенного использования земельного участка)
Основные виды разрешенного использования		
Социальное обслуживание	Размещение объектов капитального строительства, предназначенных для оказания гражданам социальной помощи (службы занятости населения, дома престарелых, дома ребенка, детские дома, пункты питания малоимущих граждан, пункты ночлега для бездомных граждан, службы психологической и бесплатной юридической помощи, социальные, пенсионные и иные службы, в которых осуществляется прием граждан по вопросам оказания социальной помощи и назначения социальных или пенсионных выплат), размещение объектов капитального строительства для размещения отделений почты и телеграфа, размещение объектов капитального строительства для размещения общественных некоммерческих организаций: благотворительных организаций, клубов по интересам	3.2
Бытовое обслуживание	Размещение объектов капитального строительства, предназначенных для оказания населению или организациям бытовых услуг (мастерские мелкого ремонта, ателье, бани, парикмахерские, прачечные, похоронные бюро)	3.3
Амбулаторно-поликлиническое обслуживание	Размещение объектов капитального строительства, предназначенных для оказания гражданам амбулаторно-поликлинической медицинской помощи (поликлиники, фельдшерские пункты, пункты здравоохранения, центры матери и ребенка, диагностические центры, молочные кухни, станции донорства крови, клинические лаборатории)	3.4.1*
Стационарное медицинское обслуживание	Размещение объектов капитального строительства, предназначенных для оказания гражданам медицинской помощи в стационарах (больницы, родильные дома, научно-медицинские учреждения и прочие объекты, обеспечивающие оказание услуги по лечению в стационаре); размещение станций скорой помощи	3.4.2*
Дошкольное, начальное и среднее общее образование	Размещение объектов капитального строительства, предназначенных для просвещения, дошкольного, начального и среднего общего образования (детские ясли, детские сады, школы, лицеи, гимназии, художественные, музыкальные школы, образовательные кружки и иные организации, осуществляющие деятельность по воспитанию, образованию и просвещению)	3.5.1*
Среднее и высшее профессиональное образование	Размещение объектов капитального строительства, предназначенных для профессионального образования и просвещения (профессиональные технические училища, колледжи, художественные, музыкальные училища, общества знаний, институты, университеты, организации по переподготовке и повышению квалификации специалистов и иные организации, осуществляющие деятельность по образованию и просвещению)	3.5.2*
Общественное управление	Размещение объектов капитального строительства, предназначенных для размещения органов государственной власти, органов местного самоуправления, судов, а также	3.8

Наименование вида разрешенного использования земельного участка	Описание вида разрешенного использования земельного участка	Код (числовое обозначение вида разрешенного использования земельного участка)
	организаций, непосредственно обеспечивающих их деятельность; размещение объектов капитального строительства, предназначенных для размещения органов управления политических партий, профессиональных и отраслевых союзов, творческих союзов и иных общественных объединений граждан по отраслевому или политическому признаку, размещение объектов капитального строительства для дипломатических представительства иностранных государств и консульских учреждений в Российской Федерации	
Обеспечение научной деятельности	Размещение объектов капитального строительства для проведения научных исследований и изысканий, испытаний опытных промышленных образцов, для размещения организаций, осуществляющих научные изыскания, исследования и разработки (научно-исследовательские институты, проектные институты, научные центры, опытно-конструкторские центры, государственные академии наук, в том числе отраслевые), проведения научной и селекционной работы, ведения сельского и лесного хозяйства для получения ценных с научной точки зрения образцов растительного и животного мира	3.9
Деловое управление	Размещение объектов капитального строительства с целью: размещения объектов управленческой деятельности, не связанной с государственным или муниципальным управлением и оказанием услуг, а также с целью обеспечения совершения сделок, не требующих передачи товара в момент их совершения между организациями, в том числе биржевая деятельность (за исключением банковской и страховой деятельности)	4.1
Рынки	Размещение объектов капитального строительства, сооружений, предназначенных для организации постоянной или временной торговли (ярмарка, рынок, базар), с учетом того, что каждое из торговых мест не располагает торговой площадью более 200 кв. м; размещение гаражей и (или) стоянок для автомобилей сотрудников и посетителей рынка	4.3
Магазины	Размещение объектов капитального строительства, предназначенных для продажи товаров, торговая площадь которых составляет до 500 кв. м	4.4
Банковская и страховая деятельность	Размещение объектов капитального строительства, предназначенных для размещения организаций, оказывающих банковские и страховые	4.5
Общественное питание	Размещение объектов капитального строительства в целях устройства мест общественного питания (рестораны, кафе, столовые, закусочные, бары)	4.6
Гостиничное обслуживание	Размещение гостиниц, а также иных зданий, используемых с целью извлечения предпринимательской выгоды из предоставления жилого помещения для временного проживания в них	4.7
Развлечения	Размещение объектов капитального строительства, предназначенных для размещения: дискотек и танцевальных	4.8

Наименование вида разрешенного использования земельного участка	Описание вида разрешенного использования земельного участка	Код (числовое обозначение вида разрешенного использования земельного участка)
	площадок, ночных клубов, аквапарков, боулинга, аттракционов, ипподромов, игровых автоматов (кроме игрового оборудования, используемого для проведения азартных игр) и игровых площадок; в игорных зонах также допускается размещение игорных заведений, залов игровых автоматов, используемых для проведения азартных игр и игровых столов, а также размещение гостиниц и заведений общественного питания для посетителей игорных зон	
Спорт	Размещение объектов капитального строительства в качестве спортивных клубов, спортивных залов, бассейнов, устройство площадок для занятия спортом и физкультурой (беговые дорожки, спортивные сооружения, теннисные корты, поля для спортивной игры, автодромы, мотодромы, трамплины, трассы и спортивные стрельбища), в том числе водным (причалы и сооружения, необходимые для водных видов спорта и хранения соответствующего инвентаря); размещение спортивных баз и лагерей	5.1
Обеспечение внутреннего правопорядка	Размещение инженерных сооружений и заграждений, пограничных знаков, коммуникаций и других объектов, необходимых для обеспечения защиты и охраны Государственной границы Российской Федерации, устройство пограничных просек и контрольных полос, размещение зданий для размещения пограничных воинских частей и органов управления ими, а также для размещения пунктов пропуска через Государственную границу Российской Федерации	8.3*
Предпринимательство	Размещение объектов капитального строительства в целях извлечения прибыли на основании торговой, банковской и иной предпринимательской деятельности. Содержание данного вида разрешенного использования включает в себя содержание видов разрешенного использования, предусмотренных кодами 4.1 - 4.10 Классификатора	4.0
Земельные участки (территории) общего пользования	Размещение объектов улично-дорожной сети, автомобильных дорог и пешеходных тротуаров в границах населенных пунктов, пешеходных переходов, набережных, береговых полос водных объектов общего пользования, скверов, бульваров, площадей, проездов, малых архитектурных форм благоустройства	12.0
Коммунальное обслуживание	Размещение объектов капитального строительства в целях обеспечения физических и юридических лиц коммунальными услугами, в частности: поставки воды, тепла, электричества, газа, предоставления услуг связи, отвода канализационных стоков, очистки и уборки объектов недвижимости (котельных, водозаборов, очистных сооружений, насосных станций, водопроводов, линий электропередач, трансформаторных подстанций, газопроводов, линий связи, телефонных станций, канализаций, стоянок, гаражей и мастерских для обслуживания уборочной и аварийной техники, а также зданий или помещений,	3.1

Наименование вида разрешенного использования земельного участка	Описание вида разрешенного использования земельного участка	Код (числовое обозначение вида разрешенного использования земельного участка)
	предназначенных для приема физических и юридических лиц в связи с предоставлением им коммунальных услуг)	
Историко-культурная деятельность	Сохранение и изучение объектов культурного наследия народов Российской Федерации (памятников истории и культуры), в том числе: объектов археологического наследия, достопримечательных мест, мест бытования исторических промыслов, производств и ремесел, исторических поселений, недействующих военных и гражданских захоронений, объектов культурного наследия, хозяйственная деятельность, являющаяся историческим промыслом или ремеслом, а также хозяйственная деятельность, обеспечивающая познавательный туризм	9.3
Условно разрешенные виды использования		
Объекты гаражного назначения	Размещение отдельно стоящих и пристроенных гаражей, в том числе подземных, предназначенных для хранения личного автотранспорта граждан, с возможностью размещения автомобильных моек	2.7.1
Амбулаторное ветеринарное обслуживание	Размещение объектов капитального строительства, предназначенных для оказания ветеринарных услуг без содержания животных	3.10.1
Обслуживание автотранспорта	Размещение постоянных или временных гаражей с несколькими стояночными местами, стоянок (парковок), гаражей, в том числе многоярусных, не указанных в коде 2.7.1 Классификатора	4.9
Объекты придорожного сервиса	Размещение автозаправочных станций (бензиновых, газовых); размещение магазинов сопутствующей торговли, зданий для организации общественного питания в качестве объектов придорожного сервиса; предоставление гостиничных услуг в качестве придорожного сервиса; размещение автомобильных моек и прачечных для автомобильных принадлежностей, мастерских, предназначенных для ремонта и обслуживания автомобилей и прочих объектов придорожного сервиса	4.9.1
Религиозное использование	Размещение объектов капитального строительства, предназначенных для отправления религиозных обрядов (церкви, соборы, храмы, часовни, монастыри, мечети, моленные дома); размещение объектов капитального строительства, предназначенных для постоянного местонахождения духовных лиц, паломников и послушников в связи с осуществлением ими религиозной службы, а также для осуществления благотворительной и религиозной образовательной деятельности (монастыри, скиты, воскресные школы, семинарии, духовные училища)	3.7
Вспомогательные виды разрешенного использования		
Вспомогательные виды разрешенного использования отражены в ст.50 настоящих правил		

*Примечание: * - Размещение объектов капитального строительства допускается, если их размещение связано с удовлетворением повседневных потребностей жителей, не причиняет вреда окружающей среде и санитарному благополучию, не причиняет существенного неудобства жителям, не требует установления санитарной зоны.*

Предельные (минимальные и (или) максимальные) размеры земельных участков и предельные параметры разрешенного строительства, реконструкции объектов капитального строительства

№ п/п	Наименование размера, параметра	Значение, единица измерения, дополнительные условия
1	Минимальные и (или) максимальные размеры земельного участка, в том числе его площадь	1) минимальный размер земельного участка для объектов дошкольного образования 1600 кв.м; 2) минимальный размер земельного участка для фельдшерско-акушерского пункта 2000 кв.м; 3) минимальный размер земельного участка для объектов общеобразовательного назначения 6000 кв.м.; 4) минимальный размер земельного участка для магазина 100 кв.м.; 5) минимальный размер земельного участка для гостиницы 1000 кв.м.; 6) минимальный размер земельного участка для объекта общественного питания 560 кв.м.; 7) минимальный размер земельного участка для объектов спорта 200 кв.м.; 8) максимальный размер земельного участка для рынка 20000 кв.м.; 9) максимальный и минимальный размер земельного участка для иных объектов не подлежит установлению.
2	Минимальный отступ от границ земельных участков до зданий, строений, сооружений	1) Минимальные отступы от границ земельных участков до стен зданий, строений, сооружений должны составлять со стороны улиц – не менее чем 5 м, со стороны проездов – не менее чем 3 м, от других границ земельного участка – не менее 3 м, при условии соблюдения норм инсоляции, освещенности и требований пожарной безопасности. 2) при осуществлении проектирования и строительства в границах реконструируемой застройки, с учетом линии регулирования застройки; 3) максимальный и минимальный размер отступ для иных объектов не подлежит установлению.
3	Предельное количество этажей	1) для объектов дошкольного образования не более 3 этажей; 2) для объектов общеобразовательного назначения не более 4 этажей; 3) для объектов здравоохранения не более 3 этажей; 4) для объектов делового управления не более 5 этажей; 5) для магазинов не более 3 этажей; 6) для объектов банковской и страховой деятельности не более 3 этажей; 7) для объектов гостиничного обслуживания не более 3 этажей; 8) для объектов спорта не более 2 этажей; 9) для объектов общественного питания не более 2 этажей; 10) для обеспечения внутреннего правопорядка не более 3 этажей. 11) для объектов придорожного сервиса не более 2 этажей; 12) для объектов гаражного назначения не более 2 этажей; 13) для объектов бытового обслуживания не более 2 этажей; 14) для иных объектов капитального строительства предельное количество этажей не подлежит установлению.
4	Максимальный процент застройки в границах земельного участка	1) 30% для размещения объектов дошкольного образования; 2) 40% для размещения объектов общеобразовательного назначения; 3) для иных объектов капитального строительства максимальный процент застройки не подлежит установлению
5	Иные предельные параметры разрешенного строительства, реконструкции объектов капитального	Иные предельные параметры разрешенного строительства, реконструкции объектов капитального строительства по параметрам застройки зоны О-1: радиусы обслуживания учреждениями и предприятиями обслуживания и предприятиями обслуживания населения; требования и параметры по временному хранению индивидуальных транспортных средств, размещению гаражей и открытых автостоянок, требования и параметры к доле озелененной территории земельных участков, регламентируются и

№ п/п	Наименование размера, параметра	Значение, единица измерения, дополнительные условия
	строительства	<p>устанавливаются нормами градостроительного проектирования.</p> <p>Для земельных участков, для которых размеры не определены в соответствии нормативно правовыми актами (настоящими правилами, нормами градостроительного проектирования, "СП 42.13330.2016. Свод правил. Градостроительство. Планировка и застройка городских и сельских поселений. Актуализированная редакция СНиП 2.07.01-89*" (утв. Приказом Минстроя России от 30.12.2016 N 1034/пр), требованиями санитарных норм и технических регламентов) предельные (минимальные и (или) максимальные) размеры земельных участков, предельные параметры разрешенного строительства, реконструкции объектов капитального строительства не подлежат установлению.</p> <p>Минимальный отступ от красной линии до зданий строений и сооружений:</p> <ol style="list-style-type: none"> 1) 5 м при осуществлении нового строительства; 2) 25 м до зданий дошкольных образованных организаций и зданий организаций начального общего и среднего (полного) общего образования; 3) 15 м до зданий поликлиник.

О-2 – общественно-деловой подцентр

Наименование вида разрешенного использования земельного участка	Описание вида разрешенного использования земельного участка	Код (числовое обозначение вида разрешенного использования земельного участка)
Основные виды разрешенного использования		
Социальное обслуживание	Размещение объектов капитального строительства, предназначенных для оказания гражданам социальной помощи (службы занятости населения, дома престарелых, дома ребенка, детские дома, пункты питания малоимущих граждан, пункты ночлега для бездомных граждан, службы психологической и бесплатной юридической помощи, социальные, пенсионные и иные службы, в которых осуществляется прием граждан по вопросам оказания социальной помощи и назначения социальных или пенсионных выплат), размещение объектов капитального строительства для размещения отделений почты и телеграфа, размещение объектов капитального строительства для размещения общественных некоммерческих организаций: благотворительных организаций, клубов по интересам	3.2
Бытовое обслуживание	Размещение объектов капитального строительства, предназначенных для оказания населению или организациям бытовых услуг (мастерские мелкого ремонта, ателье, бани, парикмахерские, прачечные, похоронные бюро)	3.3
Рынки	Размещение объектов капитального строительства, сооружений, предназначенных для организации постоянной или временной торговли (ярмарка, рынок, базар), с учетом того, что каждое из торговых мест не располагает торговой площадью более 200 кв. м; размещение гаражей и (или) стоянок для автомобилей сотрудников и посетителей рынка	4.3
Магазины	Размещение объектов капитального строительства, предназначенных для продажи товаров, торговая площадь которых составляет до 500 кв. м	4.4
Банковская и	Размещение объектов капитального строительства,	4.5

Наименование вида разрешенного использования земельного участка	Описание вида разрешенного использования земельного участка	Код (числовое обозначение вида разрешенного использования земельного участка)
страховая деятельность	предназначенных для размещения организаций, оказывающих банковские и страховые	
Общественное питание	Размещение объектов капитального строительства в целях устройства мест общественного питания (рестораны, кафе, столовые, закусочные, бары)	4.6
Спорт	Размещение объектов капитального строительства в качестве спортивных клубов, спортивных залов, бассейнов, устройство площадок для занятия спортом и физкультурой (беговые дорожки, спортивные сооружения, теннисные корты, поля для спортивной игры, автодромы, мотодромы, трамплины, трассы и спортивные стрельбища), в том числе водным (причалы и сооружения, необходимые для водных видов спорта и хранения соответствующего инвентаря); размещение спортивных баз и лагерей	5.1
Обеспечение внутреннего правопорядка	Размещение инженерных сооружений и заграждений, пограничных знаков, коммуникаций и других объектов, необходимых для обеспечения защиты и охраны Государственной границы Российской Федерации, устройство пограничных просек и контрольных полос, размещение зданий для размещения пограничных воинских частей и органов управления ими, а также для размещения пунктов пропуска через Государственную границу Российской Федерации	8.3*
Коммунальное обслуживание	Размещение объектов капитального строительства в целях обеспечения физических и юридических лиц коммунальными услугами, в частности: поставки воды, тепла, электричества, газа, предоставления услуг связи, отвода канализационных стоков, очистки и уборки объектов недвижимости (котельных, водозаборов, очистных сооружений, насосных станций, водопроводов, линий электропередач, трансформаторных подстанций, газопроводов, линий связи, телефонных станций, канализаций, стоянок, гаражей и мастерских для обслуживания уборочной и аварийной техники, а также зданий или помещений, предназначенных для приема физических и юридических лиц в связи с предоставлением им коммунальных услуг)	3.1
Историко-культурная деятельность	Сохранение и изучение объектов культурного наследия народов Российской Федерации (памятников истории и культуры), в том числе: объектов археологического наследия, достопримечательных мест, мест бытования исторических промыслов, производств и ремесел, исторических поселений, недействующих военных и гражданских захоронений, объектов культурного наследия, хозяйственная деятельность, являющаяся историческим промыслом или ремеслом, а также хозяйственная деятельность, обеспечивающая познавательный туризм	9.3
Условно разрешенные виды использования		
Объекты гаражного назначения	Размещение отдельно стоящих и пристроенных гаражей, в том числе подземных, предназначенных для хранения личного автотранспорта граждан, с возможностью размещения	2.7.1

Наименование вида разрешенного использования земельного участка	Описание вида разрешенного использования земельного участка	Код (числовое обозначение вида разрешенного использования земельного участка)
	автомобильных моек	
Амбулаторное ветеринарное обслуживание	Размещение объектов капитального строительства, предназначенных для оказания ветеринарных услуг без содержания животных	3.10.1
Обслуживание автотранспорта	Размещение постоянных или временных гаражей с несколькими стояночными местами, стоянок (парковок), гаражей, в том числе многоярусных, не указанных в коде 2.7.1 Классификатора	4.9
Объекты придорожного сервиса	Размещение автозаправочных станций (бензиновых, газовых); размещение магазинов сопутствующей торговли, зданий для организации общественного питания в качестве объектов придорожного сервиса; предоставление гостиничных услуг в качестве придорожного сервиса; размещение автомобильных моек и прачечных для автомобильных принадлежностей, мастерских, предназначенных для ремонта и обслуживания автомобилей и прочих объектов придорожного сервиса	4.9.1
Религиозное использование	Размещение объектов капитального строительства, предназначенных для отправления религиозных обрядов (церкви, соборы, храмы, часовни, монастыри, мечети, молельные дома); размещение объектов капитального строительства, предназначенных для постоянного местонахождения духовных лиц, паломников и послушников в связи с осуществлением ими религиозной службы, а также для осуществления благотворительной и религиозной образовательной деятельности (монастыри, скиты, воскресные школы, семинарии, духовные училища)	3.7

Вспомогательные виды разрешенного использования

Вспомогательные виды разрешенного использования отражены в ст.50 настоящих правил

*Примечание: * - Размещение объектов капитального строительства допускается, если их размещение связано с удовлетворением повседневных потребностей жителей, не причиняет вреда окружающей среде и санитарному благополучию, не причиняет существенного неудобства жителям, не требует установления санитарной зоны.*

Предельные (минимальные и (или) максимальные) размеры земельных участков и предельные параметры разрешенного строительства, реконструкции объектов капитального строительства

№ п/п	Наименование размера, параметра	Значение, единица измерения, дополнительные условия
1	Минимальные и (или) максимальные размеры земельного участка, в том числе его площадь	1) минимальный размер земельного участка для объектов дошкольного образования 1600 кв.м; 2) минимальный размер земельного участка для фельдшерско-акушерского пункта 2000 кв.м; 3) минимальный размер земельного участка для объектов общеобразовательного назначения 6000 кв.м.; 4) минимальный размер земельного участка для магазина 100 кв.м.; 5) минимальный размер земельного участка для гостиницы 1000 кв.м.; 6) минимальный размер земельного участка для объектов общественного питания 560 кв.м.;

№ п/п	Наименование размера, параметра	Значение, единица измерения, дополнительные условия
		7) минимальный размер земельного участка для объектов спорта 200 кв.м. ; 8) максимальный и минимальный размер земельного участка для иных объектов не подлежит установлению.
2	Минимальный отступ от границ земельных участков до зданий, строений, сооружений	1) Минимальные отступы от границ земельных участков до стен зданий, строений, сооружений должны составлять со стороны улиц – не менее чем 5 м, со стороны проездов – не менее чем 3 м, от других границ земельного участка – не менее 3 м, при условии соблюдения норм инсоляции, освещенности и требований пожарной безопасности. 2) при осуществлении проектирования и строительства в границах реконструируемой застройки, с учетом линии регулирования застройки; 3) максимальный и минимальный размер отступ для иных объектов не подлежит установлению.
3	Предельное количество этажей	1) для объектов дошкольного образования не более 3 этажей ; 2) для объектов общеобразовательного назначения не более 4 этажей ; 3) для объектов здравоохранения не более 3 этажей ; 4) для объектов спорта не более 2 этажей ; 5) для объектов общественного питания не более 2 этажей ; 6) для обеспечения внутреннего правопорядка не более 3 этажей . 7) для объектов гаражного назначения не более 2 этажей ; 8) для иных объектов капитального строительства предельное количество этажей не подлежит установлению.
4	Максимальный процент застройки в границах земельного участка	1) 30% для размещения объектов дошкольного образования; 2) 40% для размещения объектов общеобразовательного назначения; 3) для иных объектов капитального строительства максимальный процент застройки не подлежит установлению.
5	Иные предельные параметры разрешенного строительства, реконструкции объектов капитального строительства	Иные предельные параметры разрешенного строительства, реконструкции объектов капитального строительства по параметрам застройки зоны О-2: радиусы обслуживания учреждениями и предприятиями обслуживания и предприятиями обслуживания населения; требования и параметры по временному хранению индивидуальных транспортных средств, размещению гаражей и открытых автостоянок, требования и параметры к доле озелененной территории земельных участков, регламентируются и устанавливаются нормами градостроительного проектирования. Для земельных участков, для которых размеры не определены в соответствии нормативно правовыми актами (настоящими правилами, нормами градостроительного проектирования, "СП 42.13330.2016. Свод правил. Градостроительство. Планировка и застройка городских и сельских поселений. Актуализированная редакция СНиП 2.07.01-89*" (утв. Приказом Минстроя России от 30.12.2016 N 1034/пр), требованиями санитарных норм и технических регламентов) предельные (минимальные и (или) максимальные) размеры земельных участков, предельные параметры разрешенного строительства, реконструкции объектов капитального строительства не подлежат установлению. Минимальный отступ от красной линии до зданий строений и сооружений: 1) 5 м при осуществлении нового строительства; 2) 25 м до зданий дошкольных образованных организаций и зданий организаций начального общего и среднего (полного) общего образования; 3) 15 м до зданий поликлиник.

**О-2А – перспектива общественно-делового подцентра
Виды разрешенного использования**

Наименование вида разрешенного использования земельного участка	Описание вида разрешенного использования земельного участка	Код (числовое обозначение вида разрешенного использования земельного участка)
Основные виды разрешенного использования		
Социальное обслуживание	Размещение объектов капитального строительства, предназначенных для оказания гражданам социальной помощи (службы занятости населения, дома престарелых, дома ребенка, детские дома, пункты питания малоимущих граждан, пункты ночлега для бездомных граждан, службы психологической и бесплатной юридической помощи, социальные, пенсионные и иные службы, в которых осуществляется прием граждан по вопросам оказания социальной помощи и назначения социальных или пенсионных выплат), размещение объектов капитального строительства для размещения отделений почты и телеграфа, размещение объектов капитального строительства для размещения общественных некоммерческих организаций: благотворительных организаций, клубов по интересам	3.2
Бытовое обслуживание	Размещение объектов капитального строительства, предназначенных для оказания населению или организациям бытовых услуг (мастерские мелкого ремонта, ателье, бани, парикмахерские, прачечные, похоронные бюро)	3.3
Рынки	Размещение объектов капитального строительства, сооружений, предназначенных для организации постоянной или временной торговли (ярмарка, рынок, базар), с учетом того, что каждое из торговых мест не располагает торговой площадью более 200 кв. м; размещение гаражей и (или) стоянок для автомобилей сотрудников и посетителей рынка	4.3
Магазины	Размещение объектов капитального строительства, предназначенных для продажи товаров, торговая площадь которых составляет до 500 кв. м	4.4
Банковская и страховая деятельность	Размещение объектов капитального строительства, предназначенных для размещения организаций, оказывающих банковские и страховые	4.5
Общественное питание	Размещение объектов капитального строительства в целях устройства мест общественного питания (рестораны, кафе, столовые, закусочные, бары)	4.6
Спорт	Размещение объектов капитального строительства в качестве спортивных клубов, спортивных залов, бассейнов, устройство площадок для занятия спортом и физкультурой (беговые дорожки, спортивные сооружения, теннисные корты, поля для спортивной игры, автодромы, мотодромы, трамплины, трассы и спортивные стрельбища), в том числе водным (причалы и сооружения, необходимые для водных видов спорта и хранения соответствующего инвентаря); размещение спортивных баз и лагерей	5.1
Обеспечение внутреннего правопорядка	Размещение инженерных сооружений и заграждений, пограничных знаков, коммуникаций и других объектов, необходимых для обеспечения защиты и охраны Государственной границы Российской Федерации, устройство пограничных просек и контрольных полос, размещение зданий	8.3*

Наименование вида разрешенного использования земельного участка	Описание вида разрешенного использования земельного участка	Код (числовое обозначение вида разрешенного использования земельного участка)
	для размещения пограничных воинских частей и органов управления ими, а также для размещения пунктов пропуска через Государственную границу Российской Федерации	
Коммунальное обслуживание	Размещение объектов капитального строительства в целях обеспечения физических и юридических лиц коммунальными услугами, в частности: поставки воды, тепла, электричества, газа, предоставления услуг связи, отвода канализационных стоков, очистки и уборки объектов недвижимости (котельных, водозаборов, очистных сооружений, насосных станций, водопроводов, линий электропередач, трансформаторных подстанций, газопроводов, линий связи, телефонных станций, канализаций, стоянок, гаражей и мастерских для обслуживания уборочной и аварийной техники, а также зданий или помещений, предназначенных для приема физических и юридических лиц в связи с предоставлением им коммунальных услуг)	3.1
Условно разрешенные виды использования		
Объекты гаражного назначения	Размещение отдельно стоящих и пристроенных гаражей, в том числе подземных, предназначенных для хранения личного автотранспорта граждан, с возможностью размещения автомобильных моек	2.7.1
Амбулаторное ветеринарное обслуживание	Размещение объектов капитального строительства, предназначенных для оказания ветеринарных услуг без содержания животных	3.10.1
Обслуживание автотранспорта	Размещение постоянных или временных гаражей с несколькими стояночными местами, стоянок (парковок), гаражей, в том числе многоярусных, не указанных в коде 2.7.1 Классификатора	4.9
Объекты придорожного сервиса	Размещение автозаправочных станций (бензиновых, газовых); размещение магазинов сопутствующей торговли, зданий для организации общественного питания в качестве объектов придорожного сервиса; предоставление гостиничных услуг в качестве придорожного сервиса; размещение автомобильных моек и прачечных для автомобильных принадлежностей, мастерских, предназначенных для ремонта и обслуживания автомобилей и прочих объектов придорожного сервиса	4.9.1
Религиозное использование	Размещение объектов капитального строительства, предназначенных для отправления религиозных обрядов (церкви, соборы, храмы, часовни, монастыри, мечети, молельные дома); размещение объектов капитального строительства, предназначенных для постоянного местонахождения духовных лиц, паломников и послушников в связи с осуществлением ими религиозной службы, а также для осуществления благотворительной и религиозной образовательной деятельности (монастыри, скиты, воскресные школы, семинарии, духовные училища)	3.7
Вспомогательные виды разрешенного использования		
Вспомогательные виды разрешенного использования отражены в ст.50 настоящих правил		

*Примечание: * - Размещение объектов капитального строительства допускается, если их размещение связано с удовлетворением повседневных потребностей жителей, не причиняет вреда окружающей среде и санитарному благополучию, не причиняет существенного неудобства жителям, не требует установления санитарной зоны;*

*** - действие градостроительного регламента возможно после изменения категории земель, в установленном законодательством порядке;*

Градостроительные регламенты территориальной зоны О-2А применяются для подготовки документации по планировке территории и определяют правовой режим земельных участков, равно как всего, что находится над и под поверхностью земельного участка и используется в процессе их застройки и последующей эксплуатации объектов капитального строительства после утверждения в установленном законом порядке документации по планировке территории. Изменение вида разрешенного использования земельных участков и объектов капитального строительства, расположенных в границах территориальной зоны О-2А, осуществляется в соответствии с градостроительными регламентами в порядке, установленном Градостроительным кодексом Российской Федерации и настоящими Правилами после утверждения документации по планировке территории в установленном законом порядке.

Предельные (минимальные и (или) максимальные) размеры земельных участков и предельные параметры разрешенного строительства, реконструкции объектов капитального строительства

№ п/п	Наименование размера, параметра	Значение, единица измерения, дополнительные условия
1	Минимальные и (или) максимальные размеры земельного участка, в том числе его площадь	1) минимальный размер земельного участка для объектов дошкольного образования 1600 кв.м; 2) минимальный размер земельного участка для фельдшерско-акушерского пункта 2000 кв.м; 3) минимальный размер земельного участка для объектов общеобразовательного назначения 6000 кв.м.; 4) минимальный размер земельного участка для магазина 100 кв.м.; 5) минимальный размер земельного участка для гостиницы 1000 кв.м.; 6) минимальный размер земельного участка для объектов общественного питания 560 кв.м.; 7) минимальный размер земельного участка для объектов спорта 200 кв.м.; 8) максимальный и минимальный размер земельного участка для иных объектов не подлежит установлению.
2	Минимальный отступ от границ земельных участков до зданий, строений, сооружений	1) Минимальные отступы от границ земельных участков до стен зданий, строений, сооружений должны составлять со стороны улиц – не менее чем 5 м, со стороны проездов – не менее чем 3 м, от других границ земельного участка – не менее 3 м, при условии соблюдения норм инсоляции, освещенности и требований пожарной безопасности. 2) при осуществлении проектирования и строительства в границах реконструируемой застройки, с учетом линии регулирования застройки; 3) максимальный и минимальный размер отступ для иных объектов не подлежит установлению.
3	Предельное количество этажей	1) для объектов дошкольного образования не более 3 этажей; 2) для объектов общеобразовательного назначения не более 4 этажей; 3) для объектов здравоохранения не более 3 этажей; 4) для объектов спорта не более 2 этажей; 5) для объектов общественного питания не более 2 этажей; 6) для обеспечения внутреннего правопорядка не более 3 этажей.

№ п/п	Наименование размера, параметра	Значение, единица измерения, дополнительные условия
		7) для объектов гаражного назначения не более 2 этажей ; 8) для иных объектов капитального строительства предельное количество этажей не подлежит установлению.
4	Максимальный процент застройки в границах земельного участка	1) 30% для размещения объектов дошкольного образования; 2) 40% для размещения объектов общеобразовательного назначения; 3) для иных объектов капитального строительства максимальный процент застройки не подлежит установлению.
5	Иные предельные параметры разрешенного строительства, реконструкции объектов капитального строительства	Иные предельные параметры разрешенного строительства, реконструкции объектов капитального строительства по параметрам застройки зоны О-2А: радиусы обслуживания учреждениями и предприятиями обслуживания и предприятиями обслуживания населения; требования и параметры по временному хранению индивидуальных транспортных средств, размещению гаражей и открытых автостоянок, требования и параметры к доле озелененной территории земельных участков, регламентируются и устанавливаются нормами градостроительного проектирования. Для земельных участков, для которых размеры не определены в соответствии нормативно правовыми актами (настоящими правилами, нормами градостроительного проектирования, "СП 42.13330.2016. Свод правил. Градостроительство. Планировка и застройка городских и сельских поселений. Актуализированная редакция СНиП 2.07.01-89*" (утв. Приказом Минстроя России от 30.12.2016 N 1034/пр), требованиями санитарных норм и технических регламентов) предельные (минимальные и (или) максимальные) размеры земельных участков, предельные параметры разрешенного строительства, реконструкции объектов капитального строительства не подлежат установлению. Минимальный отступ от красной линии до зданий строений и сооружений: 1) 5 м при осуществлении нового строительства; 2) 25 м до зданий дошкольных образованных организаций и зданий организаций начального общего и среднего (полного) общего образования; 3) 15 м до зданий поликлиник.

**О-4 – территория объектов образования
Виды разрешенного использования**

Наименование вида разрешенного использования земельного участка	Описание вида разрешенного использования земельного участка	Код (числовое обозначение вида разрешенного использования земельного участка)
Основные виды разрешенного использования		
Образование и просвещение	Размещение объектов капитального строительства, предназначенных для воспитания, образования и просвещения (детские ясли, детские сады, школы, лицеи, гимназии, профессиональные технические училища, колледжи, художественные, музыкальные школы и училища, образовательные кружки, общества знаний, институты, университеты, организации по переподготовке и повышению квалификации специалистов и иные организации, осуществляющие деятельность по воспитанию, образованию и просвещению). Содержание данного вида разрешенного использования включает в себя содержание видов разрешенного использования с кодами 3.5.1 - 3.5.2 Классификатора	3.5
Коммунальное обслуживание	Размещение объектов капитального строительства в целях обеспечения физических и юридических лиц коммунальными услугами,	3.1

Наименование вида разрешенного использования земельного участка	Описание вида разрешенного использования земельного участка	Код (числовое обозначение вида разрешенного использования земельного участка)
	в частности: поставки воды, тепла, электричества, газа, предоставления услуг связи, отвода канализационных стоков, очистки и уборки объектов недвижимости (котельных, водозаборов, очистных сооружений, насосных станций, водопроводов, линий электропередач, трансформаторных подстанций, газопроводов, линий связи, телефонных станций, канализаций, стоянок, гаражей и мастерских для обслуживания уборочной и аварийной техники, а также зданий или помещений, предназначенных для приема физических и юридических лиц в связи с предоставлением им коммунальных услуг)	
Условно разрешенные виды использования не установлены		
Вспомогательные виды разрешенного использования		
Вспомогательные виды разрешенного использования отражены в ст.50 настоящих правил		

Предельные (минимальные и (или) максимальные) размеры земельных участков и предельные параметры разрешенного строительства, реконструкции объектов капитального строительства

№ п/п	Наименование размера, параметра	Значение, единица измерения, дополнительные условия
1	Минимальные и (или) максимальные размеры земельного участка, в том числе его площадь	1) минимальный размер земельного участка для объектов дошкольного образования 1600 кв.м; 2) минимальный размер земельного участка для объектов общеобразовательного назначения 6000 кв.м.; 3) максимальный и минимальный размер земельного участка для иных объектов не подлежит установлению.
2	Минимальный отступ от границ земельных участков до зданий, строений, сооружений	1) минимальные отступы от границ земельных участков до стен зданий, строений, сооружений должны составлять со стороны улиц – не менее чем 5 м, со стороны проездов – не менее чем 3 м, от других границ земельного участка – не менее 3 м. при условии соблюдения норм инсоляции, освещенности и требований пожарной безопасности. 2) минимальный отступ от границ земельного участка до иных зданий строений, сооружений - 3 м при условии соблюдения норм инсоляции, освещенности и требований пожарной безопасности. 3) при осуществлении проектирования и строительства в границах реконструируемой застройки, с учетом линии регулирования застройки.
3	Предельное количество этажей	1) для объектов дошкольного образования не более 3 этажей; 2) для объектов общеобразовательного назначения не более 4 этажей; 3) для иных объектов капитального строительства предельное количество этажей не подлежит установлению.
4	Максимальный процент застройки в границах земельного участка	1) 30% для размещения объектов дошкольного образования; 2) 40% для размещения объектов общеобразовательного назначения; 3) для иных объектов капитального строительства максимальный процент застройки не подлежит установлению
5	Иные предельные параметры разрешенного строительства, реконструкции объектов	Иные предельные параметры разрешенного строительства, реконструкции объектов капитального строительства по параметрам застройки зоны О-3: радиусы обслуживания учреждениями и предприятиями обслуживания населения; требования и параметры по временному хранению индивидуальных транспортных средств, размещению гаражей и открытых автостоянок, требования и параметры к доле озелененной территории земельных участков,

№ п/п	Наименование размера, параметра	Значение, единица измерения, дополнительные условия
	капитального строительства	регламентируются и устанавливаются нормами градостроительного проектирования 1) минимальный отступ от красной линии до зданий строений и сооружений: а) 5 м при осуществлении нового строительства; б) 25 м до зданий дошкольных образованных организаций и зданий организаций начального общего и среднего (полного) общего образования.

О-5 – территория объектов здравоохранения
Виды разрешенного использования

Наименование вида разрешенного использования земельного участка	Описание вида разрешенного использования земельного участка	Код (числовое обозначение вида разрешенного использования земельного участка)
Основные виды разрешенного использования		
Здравоохранение	Размещение объектов капитального строительства, предназначенных для оказания гражданам медицинской помощи. Содержание данного вида разрешенного использования включает в себя содержание видов разрешенного использования с кодами 3.4.1 - 3.4.2 Классификатора	3.4
Коммунальное обслуживание	Размещение объектов капитального строительства в целях обеспечения физических и юридических лиц коммунальными услугами, в частности: поставки воды, тепла, электричества, газа, предоставления услуг связи, отвода канализационных стоков, очистки и уборки объектов недвижимости (котельных, водозаборов, очистных сооружений, насосных станций, водопроводов, линий электропередач, трансформаторных подстанций, газопроводов, линий связи, телефонных станций, канализаций, стоянок, гаражей и мастерских для обслуживания уборочной и аварийной техники, а также зданий или помещений, предназначенных для приема физических и юридических лиц в связи с предоставлением им коммунальных услуг)	3.1
Условно разрешенные виды использования не установлены		
Вспомогательные виды разрешенного использования		
Вспомогательные виды разрешенного использования отражены в ст.50 настоящих правил		

Предельные (минимальные и (или) максимальные) размеры земельных участков и предельные параметры разрешенного строительства, реконструкции объектов капитального строительства

№ п/п	Наименование размера, параметра	Значение, единица измерения, дополнительные условия
1	Минимальные и (или) максимальные размеры земельного участка, в том числе его площадь	1) минимальный размер земельного участка для фельдшерско-акушерского пункта 2000 кв.м ; 2) максимальный и минимальный размер земельного участка для иных объектов не подлежит установлению
2	Минимальный отступ от границ земельных участков до зданий, строений, сооружений	1) минимальные отступы от границ земельных участков до стен зданий, строений, сооружений должны составлять со стороны улиц – не менее чем 5 м, со стороны проездов – не менее чем 3 м, от других границ земельного участка – не менее 3 м. При условии соблюдения норм инсоляции, освещенности и требований пожарной безопасности. 2) минимальный отступ от границ земельного участка до иных зданий строений,

№ п/п	Наименование размера, параметра	Значение, единица измерения, дополнительные условия
		сооружений - 3 м при условии соблюдения норм инсоляции, освещенности и требований пожарной безопасности. 3) При осуществлении проектирования и строительства в границах реконструируемой застройки, с учетом линии регулирования застройки.
3	Предельное количество этажей	1) для объектов здравоохранения не более 3 этажей ; 2) для иных объектов капитального строительства предельное количество этажей не подлежит установлению.
4	Максимальный процент застройки в границах земельного участка	Максимальный процент застройки в границах земельного участка не подлежит установлению.
5	Иные предельные параметры разрешенного строительства, реконструкции объектов капитального строительства	Иные предельные параметры разрешенного строительства, реконструкции объектов капитального строительства по параметрам застройки зоны О-5: радиусы обслуживания учреждениями и предприятиями обслуживания и предприятиями обслуживания населения; требования и параметры по временному хранению индивидуальных транспортных средств, размещению гаражей и открытых автостоянок, требования и параметры к доле озелененной территории земельных участков, регламентируются и устанавливаются нормами градостроительного проектирования. Для земельных участков, для которых размеры не определены в соответствии нормативно правовыми актами (настоящими правилами, нормами градостроительного проектирования, "СП 42.13330.2016. Свод правил. Градостроительство. Планировка и застройка городских и сельских поселений. Актуализированная редакция СНиП 2.07.01-89*" (утв. Приказом Минстроя России от 30.12.2016 N 1034/пр), требованиями санитарных норм и технических регламентов) предельные (минимальные и (или) максимальные) размеры земельных участков, предельные параметры разрешенного строительства, реконструкции объектов капитального строительства не подлежат установлению. Минимальный отступ от красной линии до зданий строений и сооружений: 1) 5 м при осуществлении нового строительства; 2) 15 м до зданий поликлиник.

КС – территория культовых сооружений.

На территории с.Лесуново находится Никольская церковь, которая является объектом культурного наследия регионального значения (смотреть ст.34 и ст.49 Правил).

Виды разрешенного использования

Наименование вида разрешенного использования земельного участка	Описание вида разрешенного использования земельного участка	Код (числовое обозначение вида разрешенного использования земельного участка)
Основные виды разрешенного использования		

Наименование вида разрешенного использования земельного участка	Описание вида разрешенного использования земельного участка	Код (числовое обозначение вида разрешенного использования земельного участка)
Религиозное использование	Размещение объектов капитального строительства, предназначенных для отправления религиозных обрядов (церкви, соборы, храмы, часовни, монастыри, мечети, молельные дома); размещение объектов капитального строительства, предназначенных для постоянного местонахождения духовных лиц, паломников и послушников в связи с осуществлением ими религиозной службы, а также для осуществления благотворительной и религиозной образовательной деятельности (монастыри, скиты, воскресные школы, семинарии, духовные училища)	3.7
Коммунальное обслуживание	Размещение объектов капитального строительства в целях обеспечения физических и юридических лиц коммунальными услугами, в частности: поставки воды, тепла, электричества, газа, предоставления услуг связи, отвода канализационных стоков, очистки и уборки объектов недвижимости (котельных, водозаборов, очистных сооружений, насосных станций, водопроводов, линий электропередач, трансформаторных подстанций, газопроводов, линий связи, телефонных станций, канализаций, стоянок, гаражей и мастерских для обслуживания уборочной и аварийной техники, а также зданий или помещений, предназначенных для приема физических и юридических лиц в связи с предоставлением им коммунальных услуг)	3.1

Условно разрешенные виды использования не установлены

Вспомогательные виды разрешенного использования не установлены

Предельные (минимальные и (или) максимальные) размеры земельных участков и предельные параметры разрешенного строительства, реконструкции объектов капитального строительства

№ п/п	Наименование размера, параметра	Значение, единица измерения, дополнительные условия
1	Минимальные и (или) максимальные размеры земельного участка, в том числе его площадь	Максимальный и минимальный размер земельного участка для иных объектов не подлежит установлению.
2	Минимальный отступ от границ земельных участков до зданий, строений, сооружений	Минимальный отступ от границ земельных участков до зданий, строений, сооружений не подлежит установлению.
3	Предельное количество этажей	не более 1 этажа
4	Максимальный процент застройки в границах земельного участка	Максимальный процент застройки в границах земельного участка не подлежит установлению.
5	Иные предельные параметры разрешенного строительства, реконструкции объектов капитального строительства	Расстояние до красной линии – 6 м.

**Статья 43. Градостроительные регламенты. Производственная зона П-1 - производственная зона
Виды разрешенного использования**

Наименование вида разрешенного использования земельного участка	Описание вида разрешенного использования земельного участка	Код (числовое обозначение вида разрешенного использования земельного участка)
Основные виды разрешенного использования		
Коммунальное обслуживание	Размещение объектов капитального строительства в целях обеспечения физических и юридических лиц коммунальными услугами, в частности: поставки воды, тепла, электричества, газа, предоставления услуг связи, отвода канализационных стоков, очистки и уборки объектов недвижимости (котельных, водозаборов, очистных сооружений, насосных станций, водопроводов, линий электропередач, трансформаторных подстанций, газопроводов, линий связи, телефонных станций, канализаций, стоянок, гаражей и мастерских для обслуживания уборочной и аварийной техники, а также зданий или помещений, предназначенных для приема физических и юридических лиц в связи с предоставлением им коммунальных услуг)	3.1*
Склады	Размещение сооружений, имеющих назначение по временному хранению, распределению и перевалке грузов (за исключением хранения стратегических запасов), не являющихся частями производственных комплексов, на которых был создан груз: промышленные базы, склады, погрузочные терминалы и доки, нефтехранилища и нефтеналивные станции, газовые хранилища и обслуживающие их газоконденсатные и газоперекачивающие станции, элеваторы и продовольственные склады, за исключением железнодорожных перевалочных складов	6.9*
Обслуживание автотранспорта	Размещение постоянных или временных гаражей с несколькими стояночными местами, стоянок (парковок), гаражей, в том числе многоярусных, не указанных в коде 2.7.1 Классификатора	4.9
Условно разрешенные виды использования		
Магазины	Размещение объектов капитального строительства, предназначенных для продажи товаров, торговая площадь которых составляет до 500 кв. м	4.4
Общественное питание	Размещение объектов капитального строительства в целях устройства мест общественного питания за плату (рестораны, кафе, столовые, закусочные, бары)	4.6
Объекты придорожного сервиса	Размещение автозаправочных станций (бензиновых, газовых); размещение магазинов сопутствующей торговли, зданий для организации общественного питания в качестве объектов придорожного сервиса; предоставление гостиничных услуг в качестве придорожного сервиса; размещение автомобильных моек и прачечных для автомобильных принадлежностей, мастерских, предназначенных для ремонта и обслуживания автомобилей и прочих объектов придорожного сервиса	4.9.1*
Легкая промышленность	Размещение объектов капитального строительства, предназначенных для текстильной, фарфоро-фаянсовой, электронной промышленности	6.3*
Пищевая промышленность	Размещение объектов пищевой промышленности, по переработке сельскохозяйственной продукции способом, приводящим к их переработке в иную продукцию (консервирование, копчение, хлебопечение), в том числе для производства напитков, алкогольных напитков и табачных изделий	6.4*

Наименование вида разрешенного использования земельного участка	Описание вида разрешенного использования земельного участка	Код (числовое обозначение вида разрешенного использования земельного участка)
Строительная промышленность	Размещение объектов капитального строительства, предназначенных для производства: строительных материалов (кирпичей, пиломатериалов, цемента, крепежных материалов), бытового и строительного газового и сантехнического оборудования, лифтов и подъемников, столярной продукции, сборных домов или их частей и тому подобной продукции	6.6*
Обеспечение внутреннего правопорядка	Размещение инженерных сооружений и заграждений, пограничных знаков, коммуникаций и других объектов, необходимых для обеспечения защиты и охраны Государственной границы Российской Федерации, устройство пограничных просек и контрольных полос, размещение зданий для размещения пограничных воинских частей и органов управления ими, а также для размещения пунктов пропуска через Государственную границу Российской Федерации	8.3*

Вспомогательные виды разрешенного использования

Вспомогательные виды разрешенного использования отражены в ст.50 настоящих правил

Примечание: ** - действие градостроительного регламента возможно после изменения категории земель, в установленном законодательством порядке.

Предельные (минимальные и (или) максимальные) размеры земельных участков и предельные параметры разрешенного строительства, реконструкции объектов капитального строительства

№ п/п	Наименование размера, параметра	Значение, единица измерения, дополнительные условия
1	Минимальные и (или) максимальные размеры земельного участка, в том числе его площадь	Минимальные и (или) максимальные размеры земельного участка не подлежат установлению.
2	Минимальный отступ от границ земельных участков до зданий, строений, сооружений	Минимальные отступы от границ земельных участков до стен зданий, строений, сооружений должны составлять со стороны улиц – не менее чем 5 м, со стороны проездов – не менее чем 3 м, от других границ земельного участка – не менее 3 м. при условии соблюдения норм инсоляции, освещенности и требований пожарной безопасности.
3	Предельное количество этажей	1) для объектов промышленного назначения не более 5 этажей ; 2) для объектов делового управления не более 5 этажей ; 3) для магазинов не более 3 этажей ; 4) для объектов общественного питания не более 2 этажей ; 5) для обеспечения внутреннего правопорядка не более 3 этажей . 6) объекты придорожного сервиса не более 2 этажей ; 7) для иных объектов капитального строительства предельное количество этажей не подлежит установлению.
4	Максимальный процент застройки в границах земельного участка	не более 60 %
5	Иные предельные параметры разрешенного строительства, реконструкции объектов	IV класс санитарной вредности (Санитарно-защитная зона - 100м)

№ п/п	Наименование размера, параметра	Значение, единица измерения, дополнительные условия
	капитального строительства	

П-1А - перспектива производственной зоны**

Виды разрешенного использования

Наименование вида разрешенного использования земельного участка	Описание вида разрешенного использования земельного участка	Код (числовое обозначение вида разрешенного использования земельного участка)
Основные виды разрешенного использования		
Коммунальное обслуживание	Размещение объектов капитального строительства в целях обеспечения физических и юридических лиц коммунальными услугами, в частности: поставки воды, тепла, электричества, газа, предоставления услуг связи, отвода канализационных стоков, очистки и уборки объектов недвижимости (котельных, водозаборов, очистных сооружений, насосных станций, водопроводов, линий электропередач, трансформаторных подстанций, газопроводов, линий связи, телефонных станций, канализаций, стоянок, гаражей и мастерских для обслуживания уборочной и аварийной техники, а также зданий или помещений, предназначенных для приема физических и юридических лиц в связи с предоставлением им коммунальных услуг)	3.1*
Склады	Размещение сооружений, имеющих назначение по временному хранению, распределению и перевалке грузов (за исключением хранения стратегических запасов), не являющихся частями производственных комплексов, на которых был создан груз: промышленные базы, склады, погрузочные терминалы и доки, нефтехранилища и нефтеналивные станции, газовые хранилища и обслуживающие их газоконденсатные и газоперекачивающие станции, элеваторы и продовольственные склады, за исключением железнодорожных перевалочных складов	6.9*
Обслуживание автотранспорта	Размещение постоянных или временных гаражей с несколькими стояночными местами, стоянок (парковок), гаражей, в том числе многоярусных, не указанных в коде 2.7.1 Классификатора	4.9
Условно разрешенные виды использования		
Магазины	Размещение объектов капитального строительства, предназначенных для продажи товаров, торговая площадь которых составляет до 500 кв. м	4.4
Общественное питание	Размещение объектов капитального строительства в целях устройства мест общественного питания за плату (рестораны, кафе, столовые, закусочные, бары)	4.6
Объекты придорожного сервиса	Размещение автозаправочных станций (бензиновых, газовых); размещение магазинов сопутствующей торговли, зданий для организации общественного питания в качестве объектов придорожного сервиса; предоставление гостиничных услуг в качестве придорожного сервиса; размещение автомобильных моек и прачечных для автомобильных принадлежностей, мастерских, предназначенных для ремонта и обслуживания автомобилей и прочих объектов придорожного сервиса	4.9.1*
Легкая промышленность	Размещение объектов капитального строительства, предназначенных для текстильной, форфоро-фаянсовой, электронной промышленности	6.3*

Наименование вида разрешенного использования земельного участка	Описание вида разрешенного использования земельного участка	Код (числовое обозначение вида разрешенного использования земельного участка)
Пищевая промышленность	Размещение объектов пищевой промышленности, по переработке сельскохозяйственной продукции способом, приводящим к их переработке в иную продукцию (консервирование, копчение, хлебопечение), в том числе для производства напитков, алкогольных напитков и табачных изделий	6.4*
Строительная промышленность	Размещение объектов капитального строительства, предназначенных для производства: строительных материалов (кирпичей, пиломатериалов, цемента, крепежных материалов), бытового и строительного газового и сантехнического оборудования, лифтов и подъемников, столярной продукции, сборных домов или их частей и тому подобной продукции	6.6*
Обеспечение внутреннего правопорядка	Размещение инженерных сооружений и заграждений, пограничных знаков, коммуникаций и других объектов, необходимых для обеспечения защиты и охраны Государственной границы Российской Федерации, устройство пограничных просек и контрольных полос, размещение зданий для размещения пограничных воинских частей и органов управления ими, а также для размещения пунктов пропуска через Государственную границу Российской Федерации	8.3*
Вспомогательные виды разрешенного использования		
Вспомогательные виды разрешенного использования отражены в ст.50 настоящих правил		

*Примечание: * - Размещение объектов капитального строительства допускается, если их размещение связано с удовлетворением повседневных потребностей жителей, не причиняет вреда окружающей среде и санитарному благополучию, не причиняет существенного неудобства жителям, не требует установления санитарной зоны;*

*** - действие градостроительного регламента возможно после изменения категории земель, в установленном законодательством порядке;*

Градостроительные регламенты территориальной зоны П-1А применяются для подготовки документации по планировке территории и определяют правовой режим земельных участков, равно как всего, что находится над и под поверхностью земельного участка и используется в процессе их застройки и последующей эксплуатации объектов капитального строительства после утверждения в установленном законом порядке документации по планировке территории. Изменение вида разрешенного использования земельных участков и объектов капитального строительства, расположенных в границах территориальной зоны П-1А, осуществляется в соответствии с градостроительными регламентами в порядке, установленном Градостроительным кодексом Российской Федерации и настоящими Правилами после утверждения документации по планировке территории в установленном законом порядке.

Предельные (минимальные и (или) максимальные) размеры земельных участков и предельные параметры разрешенного строительства, реконструкции объектов капитального строительства

№ п/п	Наименование размера, параметра	Значение, единица измерения, дополнительные условия
-------	---------------------------------	---

№ п/п	Наименование размера, параметра	Значение, единица измерения, дополнительные условия
1	Минимальные и (или) максимальные размеры земельного участка, в том числе его площадь	Минимальные и (или) максимальные размеры земельного участка не подлежат установлению.
2	Минимальный отступ от границ земельных участков до зданий, строений, сооружений	Минимальные отступы от границ земельных участков до стен зданий, строений, сооружений должны составлять со стороны улиц – не менее чем 5 м, со стороны проездов – не менее чем 3 м, от других границ земельного участка – не менее 3 м. при условии соблюдения норм инсоляции, освещенности и требований пожарной безопасности.
3	Предельное количество этажей	1) для объектов промышленного назначения не более 5 этажей ; 2) для объектов делового управления не более 5 этажей ; 3) для магазинов не более 3 этажей ; 4) для объектов общественного питания не более 2 этажей ; 5) для обеспечения внутреннего правопорядка не более 3 этажей . 6) объекты придорожного сервиса не более 2 этажей ; 7) для иных объектов капитального строительства предельное количество этажей не подлежит установлению.
4	Максимальный процент застройки в границах земельного участка	не более 60 %
5	Иные предельные параметры разрешенного строительства, реконструкции объектов капитального строительства	IV класс санитарной вредности (Санитарно-защитная зона - 100м)

Статья 44. Градостроительные регламенты. Зоны специального назначения.

К – территория кладбищ.

Виды разрешенного использования

Наименование вида разрешенного использования земельного участка	Описание вида разрешенного использования земельного участка	Код (числовое обозначение вида разрешенного использования земельного участка)
Основные виды разрешенного использования		
Ритуальная деятельность	Размещение кладбищ, крематориев и мест захоронения, размещение соответствующих культовых сооружений	12.1
Условно разрешенные виды использования		
Коммунальное обслуживание	Размещение объектов капитального строительства в целях обеспечения физических и юридических лиц коммунальными услугами, в частности: поставки воды, тепла, электричества, газа, предоставления услуг связи, отвода канализационных стоков, очистки и уборки объектов недвижимости (котельных, водозаборов, очистных сооружений, насосных станций, водопроводов, линий электропередач, трансформаторных подстанций, газопроводов, линий связи, телефонных станций, канализаций, стоянок, гаражей и мастерских для обслуживания уборочной и аварийной техники, а также зданий или помещений, предназначенных для приема физических и юридических лиц в связи с предоставлением им коммунальных услуг)	3.1*
Вспомогательные виды разрешенного использования не установлены		

*Примечание: * - Размещение объектов капитального строительства допускается, если их размещение связано с удовлетворением повседневных потребностей жителей, не причиняет вреда окружающей среде и санитарному благополучию, не причиняет существенного неудобства жителям, не требует установления санитарной зоны.*

Предельные (минимальные и (или) максимальные) размеры земельных участков и предельные параметры разрешенного строительства, реконструкции объектов капитального строительства

№ п/п	Наименование размера, параметра	Значение, единица измерения, дополнительные условия
1	Минимальные и (или) максимальные размеры земельного участка, в том числе его площадь	1) Предельный максимальный размер земельного участка кладбища не более 10 га. 2) Предельный минимальный размер земельного участка кладбища не менее 0,5 га. 3) Для иных объектов не подлежит установлению.
2	Минимальный отступ от границ земельных участков до зданий, строений, сооружений	1) Расстояние от границ участков кладбищ традиционного захоронения до границ земельного участка не менее 6 м. 2) Для иных объектов не подлежит установлению.
3	Предельное количество этажей	2 этажа
4	Максимальный процент застройки в границах земельного участка	1) для земельных участков кладбищ -30%; 2) для иных объектов – 70%.



- Скотомогильник/ биотермические ямы.

Виды разрешенного использования

Наименование вида разрешенного использования земельного участка	Описание вида разрешенного использования земельного участка	Код (числовое обозначение вида разрешенного использования земельного участка)
Основные виды разрешенного использования		
Специальная	Размещение скотомогильников, захоронение отходов потребления и промышленного производства, в том числе радиоактивных	12.2
Условно разрешенные виды использования не установлены		
Вспомогательные виды разрешенного использования не установлены		

Предельные (минимальные и (или) максимальные) размеры земельных участков и предельные параметры разрешенного строительства, реконструкции объектов капитального строительства

№ п/п	Наименование размера, параметра	Значение, единица измерения, дополнительные условия
1	Минимальные и (или) максимальные размеры земельного участка, в том числе его площадь	Минимальные и (или) максимальные размеры земельного участка не подлежат установлению.
2	Минимальный отступ от границ земельных участков до зданий, строений, сооружений	Минимальный отступ от границ земельных участков до зданий, строений, сооружений не подлежит установлению.
3	Предельное количество этажей	Предельные параметры разрешенного строительства, реконструкции объектов капитального строительства не подлежат установлению
4	Максимальный процент застройки в границах земельного участка	Максимальный процент застройки в границах земельного участка не подлежит установлению

Г – газопровод
Виды разрешенного использования

Наименование вида разрешенного использования земельного участка	Описание вида разрешенного использования земельного участка	Код (числовое обозначение вида разрешенного использования земельного участка)
Основные виды разрешенного использования		
Коммунальное обслуживание	Размещение объектов капитального строительства в целях обеспечения населения и организаций коммунальными услугами, в частности: поставки воды, тепла, электричества, газа, предоставление услуг связи, отвод канализационных стоков, очистка и уборки объектов недвижимости (котельные, водозаборы, очистные сооружения, насосные станции, водопроводы, линии электропередачи, трансформаторные подстанции, газопроводы, линии связи, телефонные станции, канализация, стоянки, гаражи и мастерские для обслуживания уборочной и аварийной техники, мусоросжигательные и мусороперерабатывающие заводы, полигоны по захоронению и сортировке бытового мусора и отходов, места сбора вещей для их вторичной переработки, а также здания или помещения, предназначенные для приема населения и организаций в связи с предоставлением им коммунальных услуг);	3.1
Трубопроводный транспорт	Размещение нефтепроводов, водопроводов, газопроводов и иных трубопроводов, а также иных зданий и сооружений, необходимых для эксплуатации названных трубопроводов	7.5
Условно разрешенные виды использования не установлены		
Вспомогательные виды разрешенного использования не установлены		

Предельные (минимальные и (или) максимальные) размеры земельных участков и предельные параметры разрешенного строительства, реконструкции объектов капитального строительства

№ п/п	Наименование размера, параметра	Значение, единица измерения, дополнительные условия
1	Минимальные и (или) максимальные размеры земельного участка, в том числе его площадь	Минимальные и (или) максимальные размеры земельного участка не подлежат установлению.
2	Минимальный отступ от границ земельных участков до зданий, строений, сооружений	Минимальный отступ от границ земельных участков до зданий, строений, сооружений не подлежит установлению.
3	Максимальная высота	Максимальная высота объектов коммунального обслуживания, за исключением вышек связи и иных подобных объектов – 6 м
4	Максимальный процент застройки в границах земельного участка	не более 50 %
5	Иные предельные параметры разрешенного строительства, реконструкции объектов капитального строительства	Инженерные коммуникации (линии электропередачи, линии связи, трубопроводы и другие подсобные сооружения) на территории муниципального образования должны размещаться в пределах профилей улиц и дорог под тротуарами, за исключением случаев, если отсутствует техническая возможность такого размещения.

**И- Зона инженерно-транспортной инфраструктуры.
Виды разрешенного использования**

Наименование вида разрешенного использования земельного участка	Описание вида разрешенного использования земельного участка	Код (числовое обозначение вида разрешенного использования земельного участка)
Основные виды разрешенного использования		
Коммунальное обслуживание	Размещение объектов капитального строительства в целях обеспечения населения и организаций коммунальными услугами, в частности: поставки воды, тепла, электричества, газа, предоставление услуг связи, отвод канализационных стоков, очистка и уборки объектов недвижимости (котельные, водозаборы, очистные сооружения, насосные станции, водопроводы, линии электропередачи, трансформаторные подстанции, газопроводы, линии связи, телефонные станции, канализация, стоянки, гаражи и мастерские для обслуживания уборочной и аварийной техники, мусоросжигательные и мусороперерабатывающие заводы, полигоны по захоронению и сортировке бытового мусора и отходов, места сбора вещей для их вторичной переработки, а также здания или помещения, предназначенные для приема населения и организаций в связи с предоставлением им коммунальных услуг);	3.1
Общее пользование территории	Размещение автомобильных дорог и пешеходных тротуаров в границах населенных пунктов, пешеходных переходов, парков, скверов, площадей, бульваров, набережных и других мест, постоянно открытых для посещения без взимания платы	12.0
Склады	Размещение сооружений, имеющих назначение по временному хранению, распределению и перевалке грузов (за исключением хранения стратегических запасов), не являющихся частями производственных комплексов, на которых был создан груз: промышленные базы, склады, погрузочные терминалы и доки, нефтехранилища и нефтеналивные станции, газовые хранилища и обслуживающие их газоконденсатные и газоперекачивающие станции, элеваторы и продовольственные склады, за исключением железнодорожных перевалочных складов	6.9
Трубопроводный транспорт	Размещение нефтепроводов, водопроводов, газопроводов и иных трубопроводов, а также иных зданий и сооружений, необходимых для эксплуатации названных трубопроводов	7.5
Обслуживание автотранспорта	Размещение постоянных или временных гаражей с несколькими стояночными местами, стоянок (парковок), гаражей, в том числе многоярусных, не указанных в коде 2.7.1 Классификатора	4.9
Объекты придорожного сервиса	Размещение автозаправочных станций (бензиновых, газовых); размещение магазинов сопутствующей торговли; предоставление гостиничных услуг в качестве придорожного сервиса; размещение автомобильных моек и прачечных для автомобильных принадлежностей, мастерских, предназначенных для ремонта и обслуживания автомобилей и прочих объектов придорожного сервиса	4.9.1

Условно разрешенные виды использования		
Магазины	Размещение объектов капитального строительства, предназначенных для продажи товаров, торговая площадь которых составляет до 500 кв. м	4.4
Общественное питание	Размещение объектов капитального строительства в целях устройства мест общественного питания за плату (рестораны, кафе, столовые, закусочные, бары)	4.6
Вспомогательные виды разрешенного использования не установлены		

Предельные (минимальные и (или) максимальные) размеры земельных участков и предельные параметры разрешенного строительства, реконструкции объектов капитального строительства

№ п/п	Наименование размера, параметра	Значение, единица измерения, дополнительные условия
1	Минимальные и (или) максимальные размеры земельного участка, в том числе его площадь	Минимальные и (или) максимальные размеры земельного участка не подлежат установлению.
2	Минимальный отступ от границ земельных участков до зданий, строений, сооружений	Минимальные отступы от границ земельных участков до стен зданий, строений, сооружений должны составлять со стороны улиц – не менее чем 5 м, со стороны проездов – не менее чем 3 м, от других границ земельного участка – не менее 3 м. при условии соблюдения норм инсоляции, освещенности и требований пожарной безопасности.
3	Максимальная высота	1) Максимальная высота объектов коммунального обслуживания, за исключением вышек связи и иных подобных объектов 6 м. 2) предельное количество этажей складов не более 3 этажей ; 3) предельное количество этажей магазинов не более 2 этажей ; 4) предельное количество этажей общественного питания не более 2 этажей ; 5) для иных объектов капитального строительства предельное количество этажей не подлежит установлению.
4	Максимальный процент застройки в границах земельного участка	не более 50 %
5	Иные предельные параметры разрешенного строительства, реконструкции объектов капитального строительства	Инженерные коммуникации (линии электропередачи, линии связи, трубопроводы и другие подсобные сооружения) на территории муниципального образования должны размещаться в пределах профилей улиц и дорог под тротуарами, за исключением случаев, если отсутствует техническая возможность такого размещения.



ВЗ – зона водозаборных, иных технических сооружений
Виды разрешенного использования

Наименование вида разрешенного использования земельного участка	Описание вида разрешенного использования земельного участка	Код (числовое обозначение вида разрешенного использования земельного участка)
Основные виды разрешенного использования		
Коммунальное обслуживание	Размещение объектов капитального строительства в целях обеспечения физических и юридических лиц коммунальными услугами, в частности: поставки воды, тепла, электричества, газа, предоставления услуг связи, отвода канализационных стоков, очистки и уборки объектов недвижимости (котельных, водозаборов, очистных сооружений, насосных станций, водопроводов, линий электропередач, трансформаторных подстанций, газопроводов, линий связи, телефонных станций, канализаций, стоянок, гаражей и мастерских для обслуживания уборочной и аварийной техники, а также зданий или помещений, предназначенных для приема физических и юридических лиц в связи с предоставлением им коммунальных услуг)	3.1
Условно разрешенные виды использования не установлены		
Вспомогательные виды разрешенного использования не установлены		

Предельные (минимальные и (или) максимальные) размеры земельных участков и предельные параметры разрешенного строительства, реконструкции объектов капитального строительства

№ п/п	Наименование размера, параметра	Значение, единица измерения, дополнительные условия
1	Минимальные и (или) максимальные размеры земельного участка, в том числе его площадь	Минимальные и (или) максимальные размеры земельного участка не подлежат установлению.
2	Минимальный отступ от границ земельных участков до зданий, строений, сооружений	Минимальный отступ от границ земельных участков до зданий, строений, сооружений не подлежит установлению.
3	Предельное количество этажей	не более 1 этажа
4	Максимальный процент застройки в границах земельного участка	Максимальный процент застройки в границах земельного участка не подлежит установлению

**Статья 45. Градостроительные регламенты. Рекреационные зоны
Р-1 – рекреационная зона.
Виды разрешенного использования**

Наименование вида разрешенного использования земельного участка	Описание вида разрешенного использования земельного участка	Код (числовое обозначение вида разрешенного использования земельного участка)
Основные виды разрешенного использования		
Охрана природных территорий	Сохранение отдельных естественных качеств окружающей природной среды путем ограничения хозяйственной деятельности в данной зоне, в частности: создание и уход за запретными полосами, создание и уход за защитными лесами, в том числе городскими лесами, лесами в лесопарках, и иная хозяйственная деятельность,	9.1

Наименование вида разрешенного использования земельного участка	Описание вида разрешенного использования земельного участка	Код (числовое обозначение вида разрешенного использования земельного участка)
	разрешенная в защитных лесах, соблюдение режима использования природных ресурсов в заказниках, сохранение свойств земель, являющихся особо ценными	
Историко-культурная деятельность	Сохранение и изучение объектов культурного наследия народов Российской Федерации (памятников истории и культуры), в том числе: объектов археологического наследия, достопримечательных мест, мест бытования исторических промыслов, производств и ремесел, недействующих военных и гражданских захоронений, объектов культурного наследия, хозяйственная деятельность, являющаяся историческим промыслом или ремеслом, а также хозяйственная деятельность, обеспечивающая познавательный туризм	9.3
Спорт	Размещение объектов капитального строительства в качестве спортивных клубов, спортивных залов, бассейнов, устройство площадок для занятия спортом и физкультурой (беговые дорожки, спортивные сооружения, теннисные корты, поля для спортивной игры, автодромы, мотодромы, трамплины, трассы и спортивные стрельбища), в том числе водным (причалы и сооружения, необходимые для водных видов спорта и хранения соответствующего инвентаря); размещение спортивных баз и лагерей	5.1
Природно-познавательный туризм	Размещение баз и палаточных лагерей для проведения походов и экскурсий по ознакомлению с природой, пеших и конных прогулок, устройство троп и дорожек, размещение щитов с познавательными сведениями об окружающей природной среде; осуществление необходимых природоохранных и природовосстановительных мероприятий	5.2
Туристическое обслуживание	Размещение пансионатов, туристических гостиниц, кемпингов, домов отдыха, не оказывающих услуги по лечению, а также иных зданий, используемых с целью извлечения предпринимательской выгоды из предоставления жилого помещения для временного проживания в них; размещение детских лагерей	5.2.1
Охота и рыбалка	Обустройство мест охоты и рыбалки, в том числе размещение дома охотника или рыболова, сооружений, необходимых для восстановления и поддержания поголовья зверей или количества рыбы	5.3
Причалы для маломерных судов	Размещение сооружений, предназначенных для причаливания, хранения и обслуживания яхт, катеров, лодок и других маломерных судов	5.4
Обеспечение внутреннего правопорядка	Размещение инженерных сооружений и заграждений, пограничных знаков, коммуникаций и других объектов, необходимых для обеспечения защиты и охраны Государственной границы Российской Федерации, устройство пограничных просек и контрольных полос, размещение зданий для размещения пограничных воинских частей и органов управления ими, а также для размещения пунктов пропуска через Государственную границу Российской Федерации	8.3*
Санаторная	Размещение санаториев и профилакториев, обеспечивающих	9.2.1

Наименование вида разрешенного использования земельного участка	Описание вида разрешенного использования земельного участка	Код (числовое обозначение вида разрешенного использования земельного участка)
деятельность	оказание услуги по лечению и оздоровлению населения; обустройство лечебно-оздоровительных местностей (пляжи, бюветы, места добычи целебной грязи); размещение лечебно-оздоровительных лагерей	
Условно разрешенные виды использования		
Передвижное жилье	Размещение сооружений, пригодных к использованию в качестве жилья (палаточные городки, кемпинги, жилые вагончики, жилые прицепы) с возможностью подключения названных сооружений к инженерным сетям, находящимся на земельном участке или на земельных участках, имеющих инженерные сооружения, предназначенных для общего пользования	2.4
Объекты гаражного назначения	Размещение отдельно стоящих и пристроенных гаражей, в том числе подземных, предназначенных для хранения личного автотранспорта граждан, с возможностью размещения автомобильных моек	2.7.1
Коммунальное обслуживание	Размещение объектов капитального строительства в целях обеспечения физических и юридических лиц коммунальными услугами, в частности: поставки воды, тепла, электричества, газа, предоставления услуг связи, отвода канализационных стоков, очистки и уборки объектов недвижимости (котельных, водозаборов, очистных сооружений, насосных станций, водопроводов, линий электропередач, трансформаторных подстанций, газопроводов, линий связи, телефонных станций, канализаций, стоянок, гаражей и мастерских для обслуживания уборочной и аварийной техники, а также зданий или помещений, предназначенных для приема физических и юридических лиц в связи с предоставлением им коммунальных услуг)	3.1
Бытовое обслуживание	Размещение объектов капитального строительства, предназначенных для оказания населению или организациям бытовых услуг (мастерские мелкого ремонта, ателье, бани, парикмахерские, прачечные, похоронные бюро)	3.3
Магазины	Размещение объектов капитального строительства, предназначенных для продажи товаров, торговая площадь которых составляет до 5000 кв. м	4.4
Гостиничное обслуживание	Размещение гостиниц, а также иных зданий, используемых с целью извлечения предпринимательской выгоды из предоставления жилого помещения для временного проживания в них	4.7
Развлечения	Размещение объектов капитального строительства, предназначенных для размещения: дискотек и танцевальных площадок, ночных клубов, аквапарков, боулинга, аттракционов, ипподромов, игровых автоматов (кроме игрового оборудования, используемого для проведения азартных игр) и игровых площадок; в игорных зонах также допускается размещение игорных заведений, залов игровых автоматов, используемых для проведения азартных игр и игровых столов, а также размещение гостиниц и заведений общественного питания для посетителей игорных зон	4.8
Религиозное использование	Размещение объектов капитального строительства, предназначенных для отправления религиозных обрядов (церкви,	3.7

Наименование вида разрешенного использования земельного участка	Описание вида разрешенного использования земельного участка	Код (числовое обозначение вида разрешенного использования земельного участка)
	соборы, храмы, часовни, монастыри, мечети, молельные дома); размещение объектов капитального строительства, предназначенных для постоянного местонахождения духовных лиц, паломников и послушников в связи с осуществлением ими религиозной службы, а также для осуществления благотворительной и религиозной образовательной деятельности (монастыри, скиты, воскресные школы, семинарии, духовные училища)	
Вспомогательные виды разрешенного использования		
Вспомогательные виды разрешенного использования отражены в ст.50 настоящих правил		

Предельные (минимальные и (или) максимальные) размеры земельных участков и предельные параметры разрешенного строительства, реконструкции объектов капитального строительства

№ п/п	Наименование размера, параметра	Значение, единица измерения, дополнительные условия
1	Минимальные и (или) максимальные размеры земельного участка, в том числе его площадь	1) минимальный размер земельного участка для объектов туристического обслуживания 1000 кв.м.; 2) минимальный размер земельного участка для объектов общественного питания 560 кв.м.; 3) минимальный размер земельного участка для объектов спорта 200 кв.м.; 4) максимальный и минимальный размер земельного участка для иных объектов не подлежит установлению.
2	Минимальный отступ от границ земельных участков до зданий, строений, сооружений	Минимальные отступы от границ земельных участков до стен зданий, строений, сооружений должны составлять со стороны улиц – не менее чем 5 м, со стороны проездов – не менее чем 3 м, от других границ земельного участка – не менее 3 м. При условии соблюдения норм инсоляции, освещенности и требований пожарной безопасности.
3	Предельное количество этажей	не более 1 этажа
4	Максимальный процент застройки в границах земельного участка	5%

Статья 46. Градостроительные регламенты. Зона сельскохозяйственных угодий.

СХ - зона сельскохозяйственных угодий.

Градостроительные регламенты не устанавливаются для земель сельскохозяйственных угодий в составе земель сельскохозяйственного назначения в соответствии с Градостроительным кодексом РФ п.6 ст. 36.

Статья 47. Градостроительные регламенты. Зона водных объектов.

В – территория водных объектов.

В соответствии с п.6 ст.36 Градостроительные регламенты не устанавливаются.

Использование земельных участков в соответствии с Земельным кодексом Российской Федерации, Водным кодексом Российской Федерации.

Статья 48. Градостроительные регламенты. Зона леса.

Л – зона леса

В соответствии с п.6 ст.36 Градостроительные регламенты не устанавливаются.

Использование земельных участков в соответствии с Земельным кодексом Российской Федерации, Лесным кодексом Российской Федерации.

Статья 49. Градостроительные регламенты. Защитная зона объектов культурного наследия.

На территории Рожковского сельсовета в с.Лесуново находится Никольская церковь, которая является объектом культурного наследия регионального значения. В соответствии с письмом Департамента охраны объектов культурного наследия Нижегородской области, границы территории памятника, а также зона охраны объекта не установлены. Но в соответствии с Федеральным законом РФ от 05.04.2016г №95-ФЗ установлена защитная зона. Ввиду отсутствия утвержденных границ территории объекта культурного наследия, расположенного в границах населенного пункта, границы защитной зоны такого объекта устанавливаются на расстоянии 200 метров от линии внешней стены памятника либо от линии общего контура ансамбля, образуемого соединением внешних точек наиболее удаленных элементов ансамбля, включая парковую территорию.

Положение пункта 1 статьи 34.1 Федерального закона от 25 июня 2002 года № 73-ФЗ "Об объектах культурного наследия (памятниках истории и культуры) народов Российской Федерации", предусматривающее запрет строительства объектов капитального строительства и их реконструкции, связанной с изменением их параметров (высоты, количества этажей, площади), не применяется к правоотношениям, связанным со строительством и реконструкцией объектов капитального строительства, возникшим на основании разрешений на строительство, которые выданы в установленном порядке до дня вступления в силу Федерального закона РФ от 05.04.2016г №95-ФЗ, в том числе в случаях продления сроков их действия или изменения застройщика.

Действие градостроительного регламента не распространяется на земельные участки в границах территорий памятников и ансамблей, включенных в единый государственный реестр объектов культурного наследия (памятников истории и культуры) народов Российской Федерации, а также в границах территорий памятников или ансамблей, которые являются выявленными объектами культурного наследия и решения о режиме содержания, параметрах реставрации, консервации, воссоздания, ремонта и приспособлении которых принимаются в порядке, установленном законодательством Российской Федерации об охране объектов культурного наследия в соответствии с Градостроительным кодексом РФ п.4 ст. 36.

В целях обеспечения сохранности объекта культурного наследия в его исторической среде на сопряженной с ним территории в соответствии с Федеральным законом от 25.06.2002 № 73-ФЗ "Об объектах культурного наследия (памятниках истории и культуры) народов Российской Федерации" устанавливаются зоны охраны объекта культурного наследия: охранный зона, зона регулирования застройки и хозяйственной деятельности, зона охраняемого природного ландшафта.

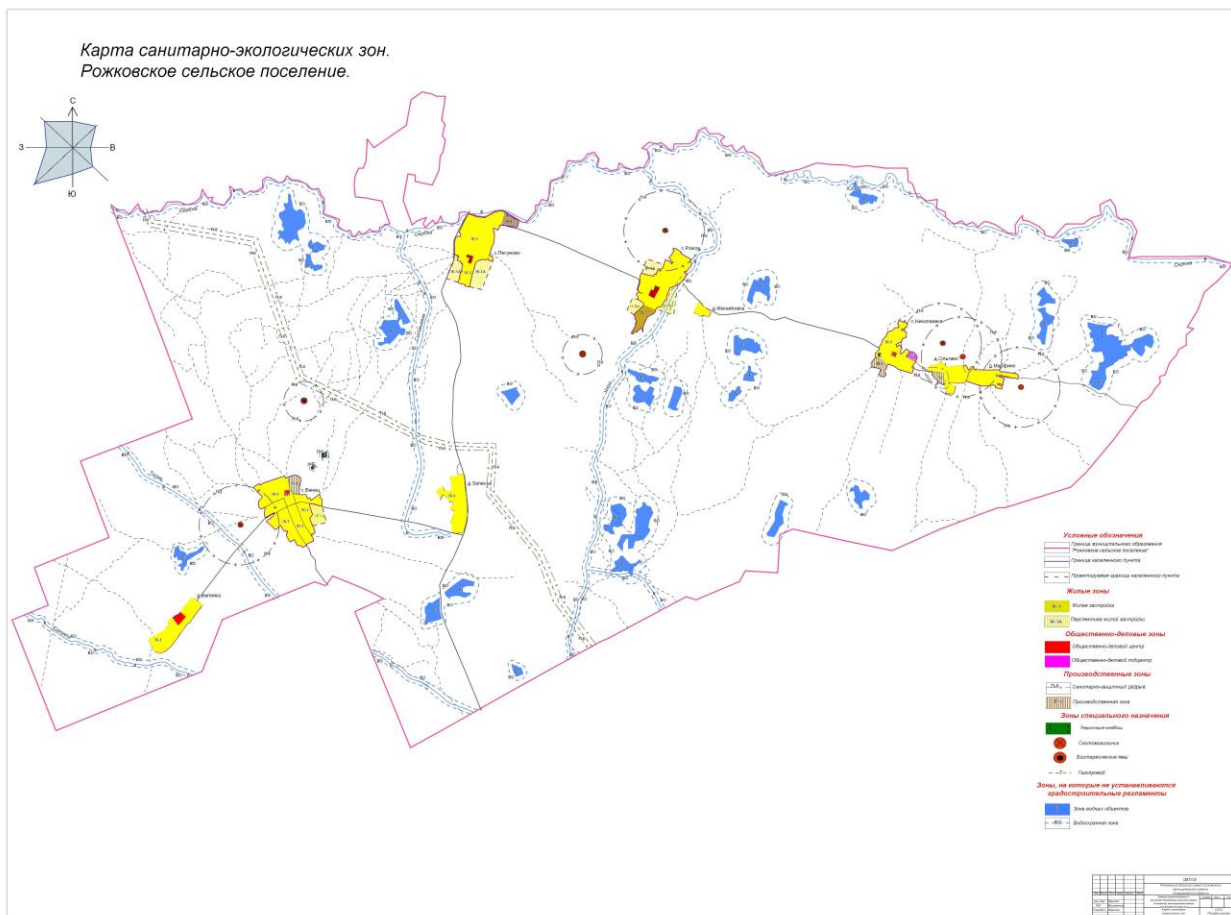
Статья 50. Вспомогательные виды разрешенного использования земельных участков и объектов капитального строительства

1. Вспомогательные виды разрешенного использования допустимы только в качестве дополнительных по отношению к основным видам разрешенного использования и условно разрешенным видам использования и осуществляются совместно с ними.

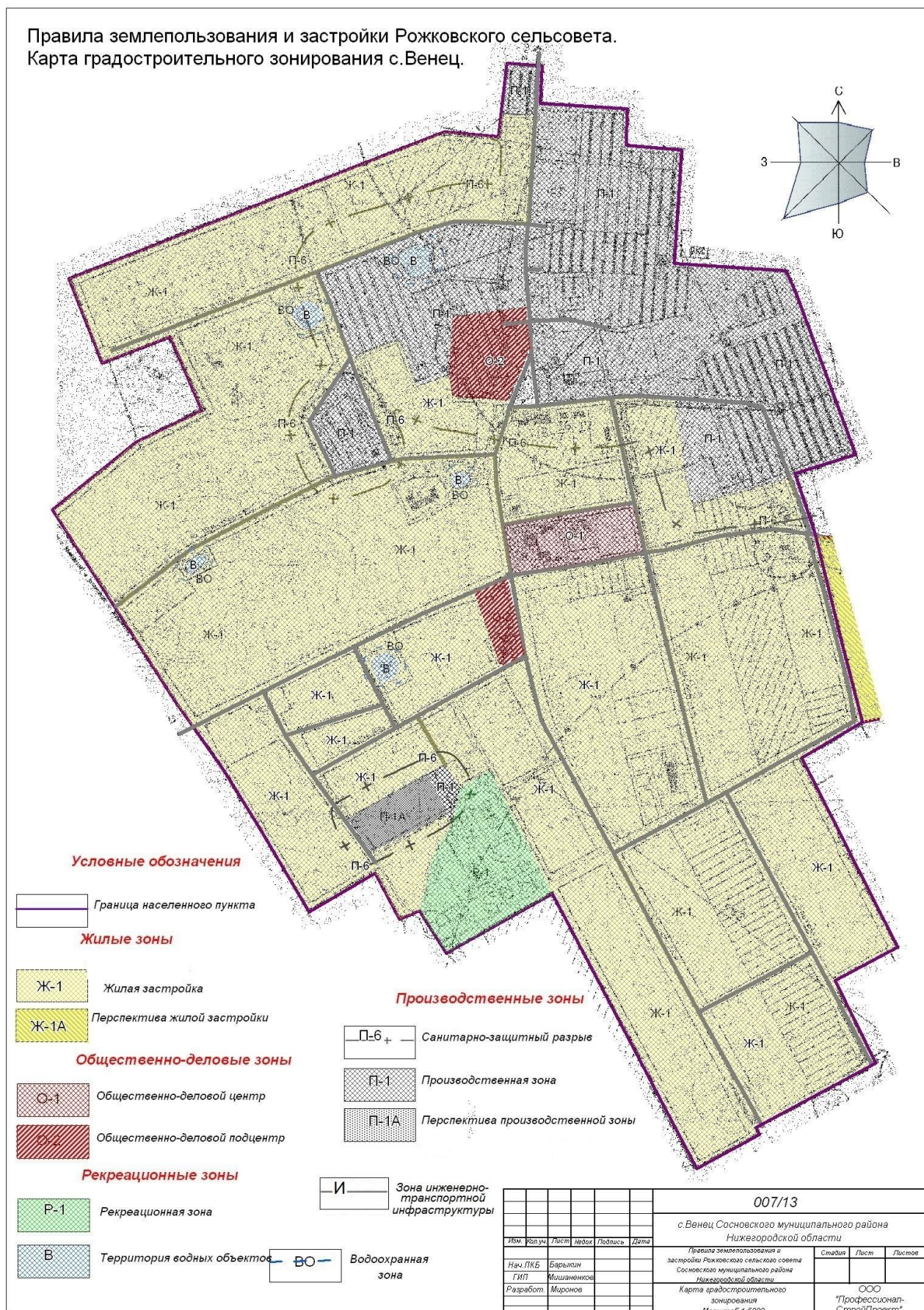
2. Для всех объектов основных и условно разрешенных видов использования вспомогательными видами разрешенного использования являются следующие:

- внутриквартальные проезды;
- гостевые открытые автостоянки для временного пребывания автотранспорта;
- объекты пожарной охраны, в том числе гидранты, резервуары, пожарные водоемы;
- бани, сады, огороды (только для территориальных зон Ж-1, Ж-1А);
- объекты внешнего благоустройства, в том числе фонтаны, памятники, монументы, малые архитектурные формы;
- детские площадки, площадки для отдыха, спортивные площадки (только для территориальных зон Ж-1, Ж-1А, Р-1);
- площадки хозяйственные, в том числе площадки для мусоросборников (за исключением территориальной зоны Р-1);
- зеленые насаждения, объекты озеленения, благоустроенные озелененные территории;
- ограждения (дорожные, газонные), ограды, парапеты.

3. Размещение объектов вспомогательных видов разрешенного использования разрешается при условии соблюдения требований технических регламентов и иных требований в соответствии с действующим законодательством.



Правила землепользования и застройки Рожковского сельсовета.
Карта градостроительного зонирования с. Венец.



Условные обозначения

Граница населенного пункта

Жилые зоны

- Ж-1 Жилая застройка
- Ж-1А Перспектива жилой застройки

Общественно-деловые зоны

- О-1 Общественно-деловой центр
- О-2 Общественно-деловой подцентр

Рекреационные зоны

- Р-1 Рекреационная зона
- В Территория водных объектов

Производственные зоны

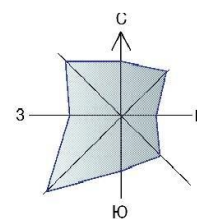
- П-6+ Санитарно-защитный разрыв
- П-1 Производственная зона
- П-1А Перспектива производственной зоны

И Зона инженерно-транспортной инфраструктуры

ВО Водоохранная зона

						007/13		
						с. Венец Сосновского муниципального района Нижегородской области		
						Правила землепользования и застройки Рожковского сельсовета Сосновского муниципального района Нижегородской области		
Изм.	Уполн.	Лист	Издок	Подпись	Дата	Статус	Лист	Листов
Нач. ПКБ	Барыкин							
ГИП	Мишанимов							
Разработ.	Миронов							
						ООО "Профессионал-СтройПроект"		
						Карта градостроительного зонирования Масштаб 1:5000.		

Правила землепользования и застройки Рожковского сельсовета.
Карта санитарно-экологических зон с.Венец.



№ п/п	Наименование предприятия	Размер СЗЗ
1	Завод металлических изделий	50
2	Пилорама	50

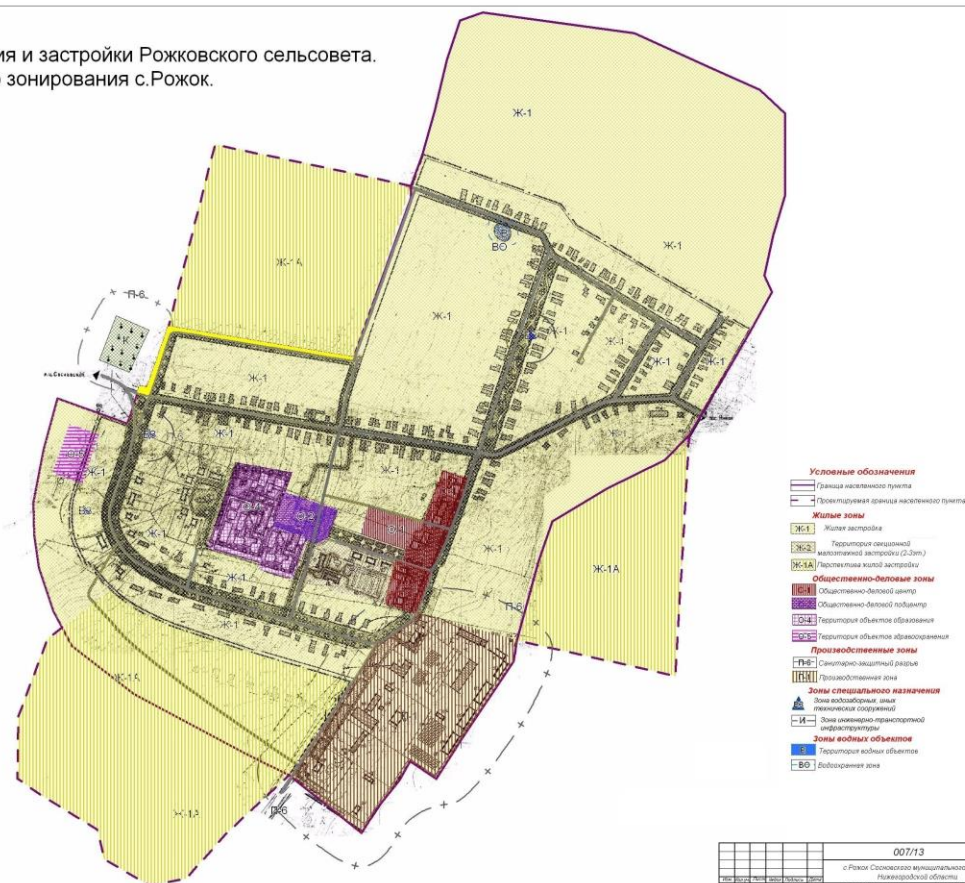
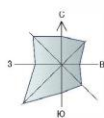
Условные обозначения

Производственные зоны

Граница населенного пункта	Санитарно-защитный разрыв
Водоохранная зона	Производственная зона
Территория водных объектов	Перспектива производственной зоны
	Зона инженерно-транспортной инфраструктуры

						007/13		
						с.Венец Сосновского муниципального района Нижегородской области		
Изм.	Испол.	Лист	Изд.	Подпись	Дата	Правила землепользования и застройки Рожковского сельского совета Сосновского муниципального района Нижегородской области Карта санитарно-экологических зон Масштаб 1:5000		
Нач. ПКБ	Барылин							
ГИП	Мишанинов							
Разработ.	Миронов							
						Смодель	Лист	Листов
						ООО "Профессионал-СтройПроект"		

Правила землепользования и застройки Рожковского сельсовета.
Карта градостроительного зонирования с.Рожок.



007/13					
г.Рожок, Октябрьский район, Самарская область					
№	Имя	Фамилия	Подпись	Дата	Подпись
1	Иванов	Иван			
2	Петров	Петр			
3	Сидоров	Сидор			
4	Смирнов	Смирнов			
5	Климов	Климов			
6	Куликов	Куликов			
7	Лебедев	Лебедев			
8	Новиков	Новиков			
9	Попов	Попов			
10	Соколов	Соколов			
11	Соловьев	Соловьев			
12	Тимофеев	Тимофеев			
13	Федотов	Федотов			
14	Харин	Харин			
15	Цыганков	Цыганков			
16	Чайков	Чайков			
17	Шаров	Шаров			
18	Щербаков	Щербаков			
19	Юрьев	Юрьев			
20	Яковлев	Яковлев			

Правила землепользования и застройки Рожковского сельсовета.
Карта санитарно-экологических зон с.Рожок.

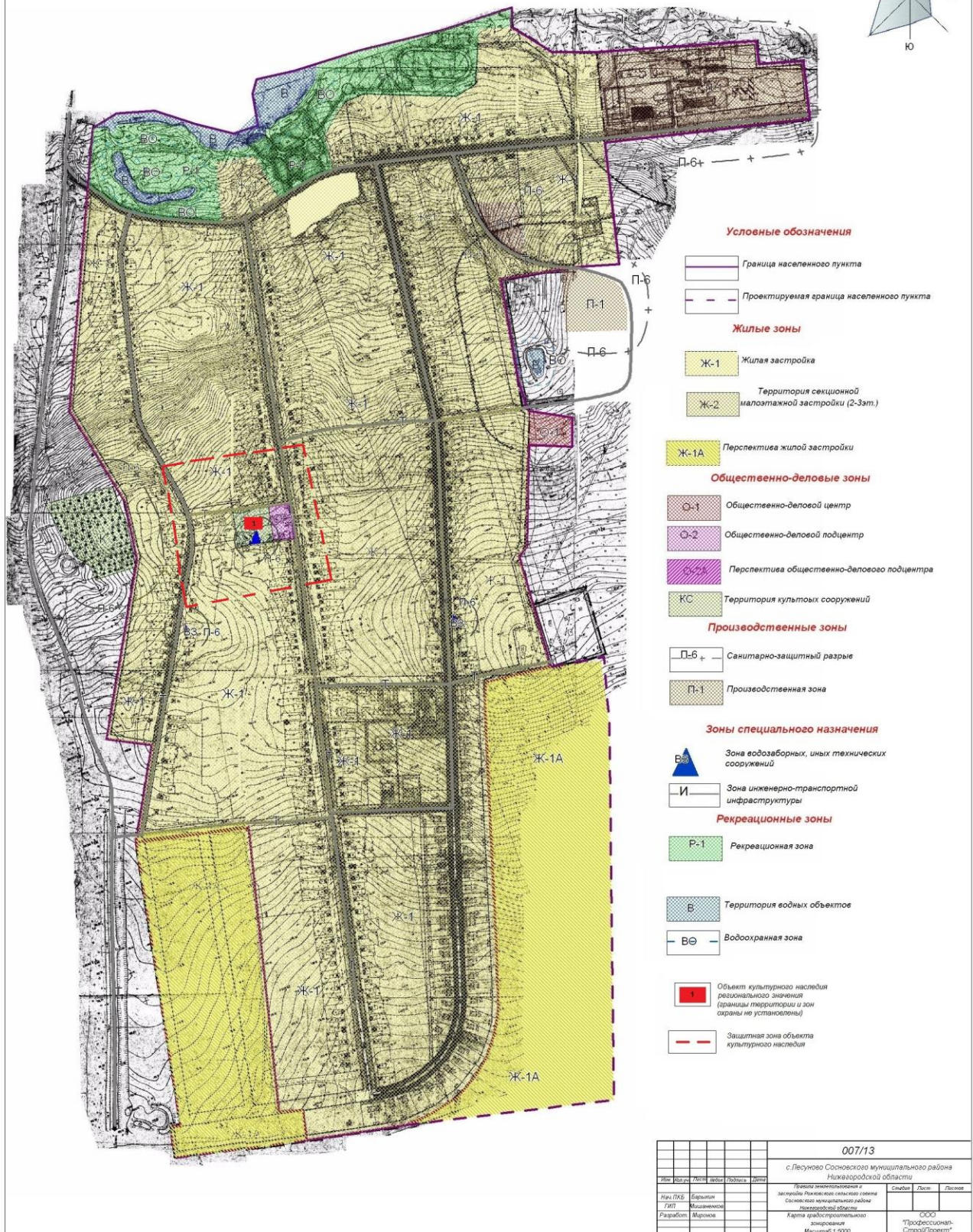
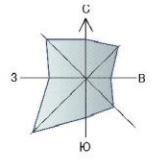


- Условные обозначения**
- Граница населенного пункта
 - Прогнозируемая граница населенного пункта
 - Производственные зоны**
 - Санитарно-защитный район
 - Производственная зона
 - Зоны специального назначения**
 - Зона водозаборных объектов местного значения
 - Зоны водных объектов**
 - Территория водных объектов
 - Водооградительная зона
 - Зона инженерно-транспортной инфраструктуры

№ п/п	Наименование предприятия	Размер СЗЗ
1	Свиновина водозабора	50

007/13					
г.Рожок, Сельсоветского муниципального района Пензенской области					
№ п/п	Имя	Фамилия	Отчество	Дата	Подпись
1	Борисов	Виктор	Викторович		
2	Иванов	Иван	Иванович		
3	Петров	Петр	Петрович		
4	Сидоров	Сидор	Сидорович		
5	Смирнов	Смирнов	Смирнович		
6	Соколов	Соколов	Соколович		
7	Степанов	Степан	Степанович		
8	Тихонов	Тихон	Тихонович		
9	Васильев	Васильев	Васильевич		
10	Попов	Попов	Попович		
11	Левицкий	Левицкий	Левицкий		
12	Куликов	Куликов	Куликович		
13	Селезнев	Селезнев	Селезневич		
14	Селезнёв	Селезнёв	Селезнёвич		
15	Селезнёва	Селезнёва	Селезнёвна		
16	Селезнёвы	Селезнёвы	Селезнёвы		
17	Селезнёв	Селезнёв	Селезнёвич		
18	Селезнёва	Селезнёва	Селезнёвна		
19	Селезнёвы	Селезнёвы	Селезнёвы		
20	Селезнёв	Селезнёв	Селезнёвич		
21	Селезнёва	Селезнёва	Селезнёвна		
22	Селезнёвы	Селезнёвы	Селезнёвы		
23	Селезнёв	Селезнёв	Селезнёвич		
24	Селезнёва	Селезнёва	Селезнёвна		
25	Селезнёвы	Селезнёвы	Селезнёвы		
26	Селезнёв	Селезнёв	Селезнёвич		
27	Селезнёва	Селезнёва	Селезнёвна		
28	Селезнёвы	Селезнёвы	Селезнёвы		
29	Селезнёв	Селезнёв	Селезнёвич		
30	Селезнёва	Селезнёва	Селезнёвна		
31	Селезнёвы	Селезнёвы	Селезнёвы		
32	Селезнёв	Селезнёв	Селезнёвич		
33	Селезнёва	Селезнёва	Селезнёвна		
34	Селезнёвы	Селезнёвы	Селезнёвы		
35	Селезнёв	Селезнёв	Селезнёвич		
36	Селезнёва	Селезнёва	Селезнёвна		
37	Селезнёвы	Селезнёвы	Селезнёвы		
38	Селезнёв	Селезнёв	Селезнёвич		
39	Селезнёва	Селезнёва	Селезнёвна		
40	Селезнёвы	Селезнёвы	Селезнёвы		
41	Селезнёв	Селезнёв	Селезнёвич		
42	Селезнёва	Селезнёва	Селезнёвна		
43	Селезнёвы	Селезнёвы	Селезнёвы		
44	Селезнёв	Селезнёв	Селезнёвич		
45	Селезнёва	Селезнёва	Селезнёвна		
46	Селезнёвы	Селезнёвы	Селезнёвы		
47	Селезнёв	Селезнёв	Селезнёвич		
48	Селезнёва	Селезнёва	Селезнёвна		
49	Селезнёвы	Селезнёвы	Селезнёвы		
50	Селезнёв	Селезнёв	Селезнёвич		
51	Селезнёва	Селезнёва	Селезнёвна		
52	Селезнёвы	Селезнёвы	Селезнёвы		
53	Селезнёв	Селезнёв	Селезнёвич		
54	Селезнёва	Селезнёва	Селезнёвна		
55	Селезнёвы	Селезнёвы	Селезнёвы		
56	Селезнёв	Селезнёв	Селезнёвич		
57	Селезнёва	Селезнёва	Селезнёвна		
58	Селезнёвы	Селезнёвы	Селезнёвы		
59	Селезнёв	Селезнёв	Селезнёвич		
60	Селезнёва	Селезнёва	Селезнёвна		
61	Селезнёвы	Селезнёвы	Селезнёвы		
62	Селезнёв	Селезнёв	Селезнёвич		
63	Селезнёва	Селезнёва	Селезнёвна		
64	Селезнёвы	Селезнёвы	Селезнёвы		
65	Селезнёв	Селезнёв	Селезнёвич		
66	Селезнёва	Селезнёва	Селезнёвна		
67	Селезнёвы	Селезнёвы	Селезнёвы		
68	Селезнёв	Селезнёв	Селезнёвич		
69	Селезнёва	Селезнёва	Селезнёвна		
70	Селезнёвы	Селезнёвы	Селезнёвы		
71	Селезнёв	Селезнёв	Селезнёвич		
72	Селезнёва	Селезнёва	Селезнёвна		
73	Селезнёвы	Селезнёвы	Селезнёвы		
74	Селезнёв	Селезнёв	Селезнёвич		
75	Селезнёва	Селезнёва	Селезнёвна		
76	Селезнёвы	Селезнёвы	Селезнёвы		
77	Селезнёв	Селезнёв	Селезнёвич		
78	Селезнёва	Селезнёва	Селезнёвна		
79	Селезнёвы	Селезнёвы	Селезнёвы		
80	Селезнёв	Селезнёв	Селезнёвич		
81	Селезнёва	Селезнёва	Селезнёвна		
82	Селезнёвы	Селезнёвы	Селезнёвы		
83	Селезнёв	Селезнёв	Селезнёвич		
84	Селезнёва	Селезнёва	Селезнёвна		
85	Селезнёвы	Селезнёвы	Селезнёвы		
86	Селезнёв	Селезнёв	Селезнёвич		
87	Селезнёва	Селезнёва	Селезнёвна		
88	Селезнёвы	Селезнёвы	Селезнёвы		
89	Селезнёв	Селезнёв	Селезнёвич		
90	Селезнёва	Селезнёва	Селезнёвна		
91	Селезнёвы	Селезнёвы	Селезнёвы		
92	Селезнёв	Селезнёв	Селезнёвич		
93	Селезнёва	Селезнёва	Селезнёвна		
94	Селезнёвы	Селезнёвы	Селезнёвы		
95	Селезнёв	Селезнёв	Селезнёвич		
96	Селезнёва	Селезнёва	Селезнёвна		
97	Селезнёвы	Селезнёвы	Селезнёвы		
98	Селезнёв	Селезнёв	Селезнёвич		
99	Селезнёва	Селезнёва	Селезнёвна		
100	Селезнёвы	Селезнёвы	Селезнёвы		

Правила землепользования и застройки Рожковского сельсовета.
Карта градостроительного зонирования с.Песуново.



Условные обозначения

- Граница населенного пункта
- Проектируемая граница населенного пункта

Жилые зоны

- Ж-1 Жилая застройка
- Ж-2 Территория секционной малоэтажной застройки (2-3эт.)
- Ж-1А Перспектива жилой застройки

Общественно-деловые зоны

- О-1 Общественно-деловой центр
- О-2 Общественно-деловой подцентр
- О-2А Перспектива общественно-делового подцентра
- КС Территория культурных сооружений

Производственные зоны

- П-6 Санитарно-защитный разрыв
- П-1 Производственная зона

Зоны специального назначения

- ВЗ Зона водозборных, иных технических сооружений
- И Зона инженерно-транспортной инфраструктуры

Рекреационные зоны

- Р-1 Рекреационная зона

- В Территория водных объектов

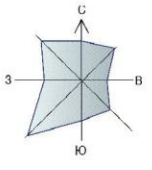
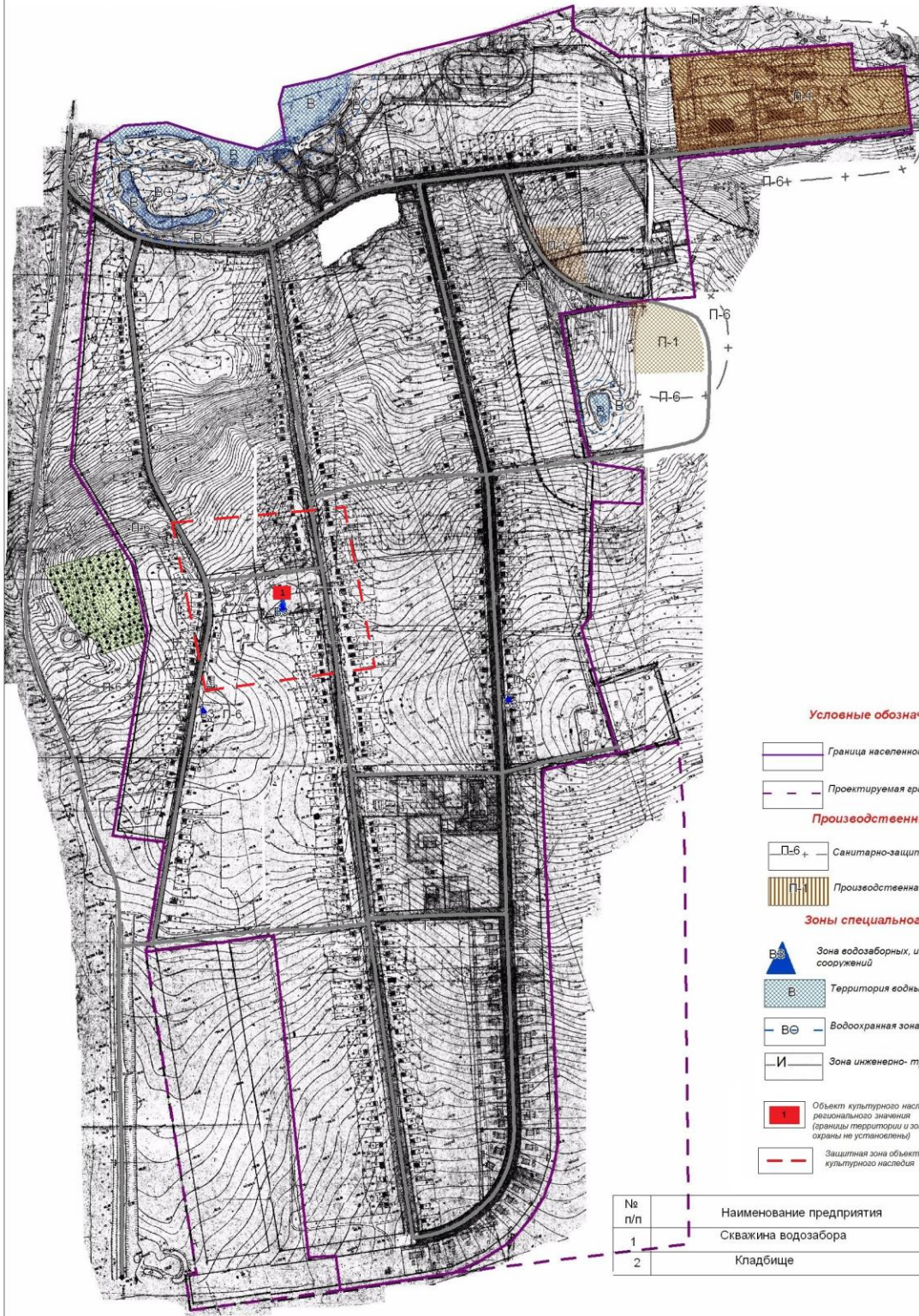
- ВЕ Водоохранная зона

- И Объект культурного наследия регионального значения (границы территории и зон охраны не установлены)

- Защитная зона объекта культурного наследия

007/13									
с.Песуново Сорского муниципального района Нижегородской области									
Исполнитель	Масштаб	Дата	Лист	Кол-во	Листов	Правила землепользования и застройки Лесковского сельского поселения Сорского муниципального района Нижегородской области			
Исполнитель	Масштаб	Дата	Лист	Кол-во	Листов	Карта градостроительного зонирования Масштаб 1:5000			
Исполнитель	Масштаб	Дата	Лист	Кол-во	Листов	ООО "Профессионал-СтройПроект"			

Правила землепользования и застройки Рожковского сельсовета.
Карта санитарно-экологических зон с.Лесуново.



Условные обозначения

- Граница населенного пункта
- Проектируемая граница населенного пункта
- Производственные зоны**
- Санитарно-защитный разрыв
- Производственная зона
- Зоны специального назначения**
- Зона возобновляемых, иных технических сооружений
- Территория водных объектов
- Водоохранная зона
- Зона инженерно-транспортной инфраструктуры
- Объект культурного наследия регионального значения (границы территории и зон охраны не установлены)
- Защитная зона объекта культурного наследия

№ п/п	Наименование предприятия	Размер СЗЗ
1	Скважина водозабора	50
2	Кладбище	50

007/13											
с.Лесуново Сосновского муниципального района Новгородской области											
Имя	Фамилия	Имя	Фамилия	Имя	Фамилия	Сметан	Лазин	Лосев			
Имя ПКБ	Балашин	Львовский институт землепользования и застройки Рожковского сельского поселения Сосновского муниципального района Новгородской области									
ГИП	Михайлов	Карта санитарно-экологических зон									
Разработчик	Маркова	Масштаб: 1:5000								ООО "Профессионал-СтройПроект"	