Министерство энергетики Российской Федерации
(Минэнерго России)

ПРИКАЗ

30 октября 2018 № 961

Москва

Об изъятии земельного участка для государственных нужд Российской Федерации (федеральных нужд), необходимого для обеспечения эксплуатации объекта газоснабжения федерального значения «Газопровод Починки – Грязовец»

В соответствии с главой VII[1] Земельного кодекса Российской Федерации, статьей 279 Гражданского кодекса Российской Федерации, частью 4 статьи 26 Федерального закона от 31 декабря 2014 г. № 499-ФЗ «О внесении изменений в Земельный кодекс Российской Федерации и отдельные законодательные акты Российской Федерации», подпунктом 4.4.27 Положения о Министерстве энергетики Российской Федерации, утвержденного постановлением Правительства Российской Федерации от 28 мая 2008 г. № 400, приказом Минэнерго России от 30.10.2018, № 945 «Об утверждении схемы расположения земельных участков на кадастровом плане территории, расположенных по адресу: Российская Федерация, Нижегородская область, Сосновский район, ООО «Венецкое», участок № 2», ходатайством ПАО «Газпром» от 30 июля 2018 г., направленным письмом от 30 июля 2018 г. № 06-827, и в целях обеспечения эксплуатации подъездной автодороги к КС 02 «Новоарзамасская», сети водопровода от площадки водозаборных сооружений до площадки КС 02 «Новоарзамасская», сети канализации от площадки водозаборных сооружений до площадки КС 02 «Новоарзамасская», сети КИПиА КС 02 «Новоарзамасская», входящих в состав объекта федерального значения «Газопровод Починки – Грязовец», приказываю:

1. Изъять для государственных нужд Российской Федерации (федеральных нужд) часть земельного участка 52:35:0080501:32:ЗУ1, подлежащую образованию из земельного участка с кадастровым номером 52:35:0080501:32, площадью 5457 +/- 646 кв. м, расположенного по адресу: Российская Федерация, Нижегородская область, Сосновский район, ООО «Венецкое», участок № 2, в соответствии с прилагаемой схемой расположения земельного участка или земельных участков на кадастровом плане территории.

2. Департаменту корпоративного управления, ценовой конъюнктуры и контрольно-ревизионной работы в отраслях ТЭК (А.Е. Богашову) обеспечить в установленном порядке выполнение мероприятий, необходимых для изъятия земельного участка.

3. Контроль за исполнением настоящего приказа оставляю за собой.

Первый заместитель Министра А.Л. Текслер

Департамент корпоративного управления, ценовой конъюнктуры
и контрольно-ревизионной работы в отраслях ТЭК
Иванова Анастасия Владимировна
8(495) 380-13-65 (доб. 1086)

ПРИЛОЖЕНИЕ
к приказу Минэнерго России
от «30» 10 2018 г. № 961

УТВЕРЖДЕНА
приказом Минэнерго России
от «30» 10 2018 г. № 945

Схема расположения земельного участка или земельных участков на кадастровом плане территории

Условный номер земельного участка 52:35:0080501:32:ЗУ1		
Площадь земельного участка 5457 м²		
Обозначение характерных точек границ	Координаты, м (МСК-52)	
	X	Y
1	448920.57	2160218.84
2	448926.44	2160234.48
3	448905.00	2160328.48
4	448867.07	2160448.87
5	448858.83	2160506.58
6	448851.18	2160587.39
7	448844.66	2160553.81
8	448855.04	2160476.50
9	448864.35	2160358.98
10	448884.90	2160293.57
11	448905.04	2160293.46
1	448920.57	2160218.84
Условный номер земельного участка 52:35:0080501:32:ЗУ2		
Площадь земельного участка 37304 м²		
Обозначение характерных точек границ	Координаты, м (МСК-52)	
	X	Y
12	448837.39	2160175.12
13	448845.63	2160189.96
14	448911.60	2160194.91
1	448920.57	2160218.84
11	448905.04	2160293.46
10	448884.90	2160293.57
9	448864.35	2160358.98
8	448855.04	2160476.50
7	448844.66	2160553.81
6	448851.18	2160587.39
15	448847.28	2160628.62
16	448804.41	2160602.23
17	448776.37	2160590.69
18	448735.15	2160590.69
19	448751.64	2160536.27

20	448781.32	2160394.45
21	448784.62	2160348.27
22	448814.30	2160297.15
23	448814.30	2160229.54
12	448837.39	2160175.12

:196

Земли общего пользования

:29

:200

:199

:202

Подъездная автодорога к КС 02 "Новоарзамасская" Усл.№52:35:0000000:0:26

Сети канализации от площадки водозаборных сооружений до площадки КС 02 "Новоарзамасская" Усл.№52:35:0000000:0:20

Производственная зона (П-6)

:32:ЗУ1

Сети водопровода от площадки водозаборных сооружений до площадки КС 02 "Новоарзамасская" Усл.№52:35:0000000:0:27

Сеть КИПиА КС 02 "Новоарзамасская" Усл.№52:35:0000000:0:105

:32

:32:ЗУ2

Зона сельскохозяйственных угодий (СХ-1)

52:35:0080501

52:35:0100201

:44

1 2 3 4 5 6 7 8 9 10 11 12 13 14 15 16 17 18 19 20 21 22 23

Масштаб 1:1500

Условные обозначения:

•1	- характерная точка границы образуемого земельного участка;
:32:ЗУ1	- граница и условный номер образуемого земельного участка;
:196	- граница и кадастровый номер учтенных земельных участков;
52:35:0080501	- граница и кадастровый номер кадастрового квартала.

Министерство энергетики Российской Федерации
(Минэнерго России)

ПРИКАЗ

30 октября 2018 № 962

Москва

Об изъятии земельного участка для государственных нужд Российской Федерации (федеральных нужд), необходимого для обеспечения эксплуатации объекта газоснабжения федерального значения «Газопровод Починки – Грязовец»

В соответствии с главой VII[1] Земельного кодекса Российской Федерации, статьей 279 Гражданского кодекса Российской Федерации, частью 4 статьи 26 Федерального закона от 31 декабря 2014 г. № 499-ФЗ «О внесении изменений в Земельный кодекс Российской Федерации и отдельные законодательные акты Российской Федерации», подпунктом 4.4.27 Положения о Министерстве энергетики Российской Федерации, утвержденного постановлением Правительства Российской Федерации от 28 мая 2008 г. № 400, приказом Минэнерго России от 30.10.2018, № 946 «Об утверждении схемы расположения земельных участков на кадастровом плане территории, расположенных по адресу: Российская Федерация, Нижегородская область, Сосновский район, примерно в 600 м на юго-восток от д. Залесье, уч. 4/1», ходатайством ПАО «Газпром» от 30 июля 2018 г., направленным письмом от 30 июля 2018 г. № 06-827, и в целях обеспечения эксплуатации воздушной линии электропередач ВЛ – 10 кВ газопровода Починки – Грязовец участка Починки – Ярославль, км 101,6 – км 170,1, подъездных автодорог газопровода Починки – Грязовец участка Починки – Ярославль, км 101,6 – км 170,1, волоконно-оптической кабельной линии связи газопровода Починки – Грязовец участка Починки – Ярославль, км 101,6 – км 170,1, газопровода Починки – Грязовец участка Починки – Ярославль, км 101,6 – км 170,1, линии электропередачи

воздушной ВЛ - 35 кВ КС 02 «Новоарзамасская», волоконно-оптической кабельной линии связи КС 02 «Новоарзамасская» - УЭС п. Сосновское, подъездной автодороги к узлу подключения КС 02 «Новоарзамасская», волоконно-оптической кабельной линии связи КС 02 «Новоарзамасская», кабельной телефонной канализации КС 02 «Новоарзамасская», трубопроводов технологических КС 02 «Новоарзамасская», подключающих газопроводов КС 02 «Новоарзамасская», площадок и автопроездов КС 02 «Новоарзамасская», входящих в состав объекта федерального значения «Газопровод Починки – Грязовец», п р и к а з ы в а ю:

1. Изъять для государственных нужд Российской Федерации (федеральных нужд) часть земельного участка 52:35:0080501:195:ЗУ1, подлежащую образованию из земельного участка с кадастровым номером 52:35:0080501:195, площадью 207 274 +/- 3 984 кв. м, расположенного по адресу: Российская Федерация, Нижегородская область, Сосновский район, примерно в 600 м на юго-восток от д. Залесье, уч. 4/1, в соответствии с прилагаемой схемой расположения земельного участка или земельных участков на кадастровом плане территории.

2. Департаменту корпоративного управления, ценовой конъюнктуры и контрольно-ревизионной работы в отраслях ТЭК (А.Е. Богашову) обеспечить в установленном порядке выполнение мероприятий, необходимых для изъятия земельного участка.

3. Контроль за исполнением настоящего приказа оставляю за собой.

Первый заместитель Министра А.Л. Текслер

Департамент корпоративного управления, ценовой конъюнктуры
и контрольно-ревизионной работы в отраслях ТЭК
Иванова Анастасия Владимировна
8(495) 380-13-65 (доб. 1086)

ПРИЛОЖЕНИЕ
к приказу Минэнерго России
от «30» 10 2018 г. № 962

УТВЕРЖДЕНА
приказом Минэнерго России
от «30» 10 2018 г. № 546

Схема расположения земельного участка или земельных участков на кадастровом плане территории

Условный номер земельного участка 52:35:0080501:195:ЗУ1		
Площадь земельного участка 207274 м²		
Обозначение характерных точек границ	Координаты, м (МСК-52)	
	X	Y
141	449690.36	2161134.43
140	449693.66	2161134.98
139	449697.60	2161136.43
138	449706.59	2161142.17
137	449729.43	2161159.76
2	450207.16	2161230.58
24	450245.05	2161317.71
25	450244.85	2161317.98
26	450243.67	2161324.86
31	450182.54	2161345.47
32	450171.96	2161344.25
33	450162.55	2161347.08
34	450157.10	2161350.97
35	450148.45	2161357.02
12	449752.20	2161753.06
11	449712.23	2161768.86
10	449695.81	2161776.58
46	449690.26	2161767.62
47	449667.51	2161725.60
48	449642.68	2161677.21
49	449640.75	2161663.01
50	449640.88	2161651.94
51	449671.46	2161614.78
52	449708.25	2161573.22
53	449737.11	2161536.65
54	449774.61	2161492.69
55	449784.92	2161479.46
56	449782.76	2161468.26
57	449760.86	2161450.08
58	449733.27	2161428.59
59	449708.92	2161410.04

60	449676.57	2161385.38
61	449645.41	2161360.35
62	449617.88	2161339.05
63	449587.43	2161315.65
64	449573.69	2161333.96
65	449512.82	2161351.89
177	449478.79	2161365.41
176	449548.80	2161275.35
175	449556.45	2161281.46
174	449564.39	2161287.35
173	449565.67	2161284.21
172	449580.86	2161261.21
171	449585.14	2161264.54
170	449584.93	2161264.82
169	449587.50	2161266.81
168	449588.72	2161265.23
167	449586.15	2161263.24
166	449586.98	2161262.17
165	449582.51	2161258.69
164	449589.09	2161248.62
163	449590.02	2161246.77
162	449590.31	2161245.73
161	449590.36	2161244.66
160	449590.02	2161243.63
159	449589.16	2161242.58
158	449585.49	2161239.20
157	449592.11	2161229.93
156	449599.08	2161235.23
155	449600.78	2161236.04
154	449602.46	2161236.23
153	449603.86	2161235.80
152	449605.60	2161234.56
151	449618.96	2161218.26
150	449622.15	2161220.74
149	449624.00	2161218.37
148	449620.73	2161215.83
147	449661.54	2161159.56
146	449669.64	2161150.23
145	449677.45	2161142.37
144	449683.33	2161137.30
143	449685.85	2161135.63
142	449688.24	2161134.66
141	449690.36	2161134.43
1	450166.00	2161234.44
4	450166.80	2161236.27
3	450164.97	2161237.07

2	450164.17	2161235.24
1	450166.00	2161234.44
1	450138.23	2161223.50
4	450141.14	2161229.34
3	450139.36	2161230.23
2	450136.44	2161224.39
1	450138.23	2161223.50
1	450083.39	2161249.20
4	450084.23	2161251.02
3	450082.41	2161251.86
2	450081.57	2161250.04
1	450083.39	2161249.20
1	450013.10	2161272.37
4	450015.44	2161278.40
3	450013.57	2161279.12
2	450011.24	2161273.09
1	450013.10	2161272.37
1	449947.61	2161303.10
3	449952.63	2161307.46
2	449943.34	2161308.57
1	449947.61	2161303.10
1	449912.00	2161347.60
4	449913.57	2161348.84
3	449912.33	2161350.41
2	449910.76	2161349.17
1	449912.00	2161347.60
1	449871.19	2161398.98
4	449872.76	2161400.22
3	449871.52	2161401.79
2	449869.95	2161400.55
1	449871.19	2161398.98
1	449827.94	2161452.71
4	449829.50	2161453.97
3	449828.24	2161455.53
2	449826.68	2161454.27
1	449827.94	2161452.71
1	449788.98	2161501.99
4	449790.55	2161503.23
3	449789.31	2161504.80

2	449787.74	2161503.56
1	449788.98	2161501.99
2	449751.24	2161549.66
3	449752.81	2161550.90
4	449751.57	2161552.47
1	449750.00	2161551.23
2	449751.24	2161549.66
1	449705.03	2161607.98
4	449706.60	2161609.22
3	449705.36	2161610.79
2	449703.79	2161609.55
1	449705.03	2161607.98
1	449657.85	2161666.87
4	449659.41	2161668.13
3	449658.15	2161669.69
2	449656.59	2161668.43
1	449657.85	2161666.87
Условный номер земельного участка 52:35:0080501:195:ЗУ2		
Площадь земельного участка 62497 м²		
Обозначение характерных точек границ	Координаты, м (МСК-52)	
	X	Y
52:35:0080501:195:ЗУ2(1)		
35	450148.45	2161357.02
36	450127.07	2161398.65
37	450107.41	2161437.96
1	450077.43	2161515.70
20	450031.58	2161608.35
19	449982.87	2161657.54
1	449914.57	2161697.18
13	449846.02	2161716.31
12	449752.20	2161753.06
35	450148.45	2161357.02
52:35:0080501:195:ЗУ2(2)		
63	449587.43	2161315.65
62	449617.88	2161339.05
61	449645.41	2161360.35
60	449676.57	2161385.38
59	449708.92	2161410.04
58	449733.27	2161428.59
57	449760.86	2161450.08
56	449782.76	2161468.26
55	449784.92	2161479.46
54	449774.61	2161492.69
53	449737.11	2161536.65

52	449708.25	2161573.22
51	449671.46	2161614.78
50	449640.88	2161651.94
178	449641.00	2161642.59
179	449638.10	2161618.68
180	449634.48	2161598.01
181	449626.26	2161568.12
182	449618.55	2161535.24
183	449613.24	2161506.85
184	449610.58	2161482.94
185	449610.73	2161458.04
186	449610.79	2161448.38
187	449610.82	2161444.15
188	449617.71	2161436.95
189	449615.92	2161434.44
190	449602.19	2161415.16
191	449594.46	2161398.22
64	449573.69	2161333.96
63	449587.43	2161315.65
52:35:0080501:195:ЗУ2(3)		
26	450243.67	2161324.86
27	450237.80	2161339.00
28	450227.21	2161347.08
29	450216.24	2161351.93
30	450206.05	2161351.53
31	450182.54	2161345.47
26	450243.67	2161324.86

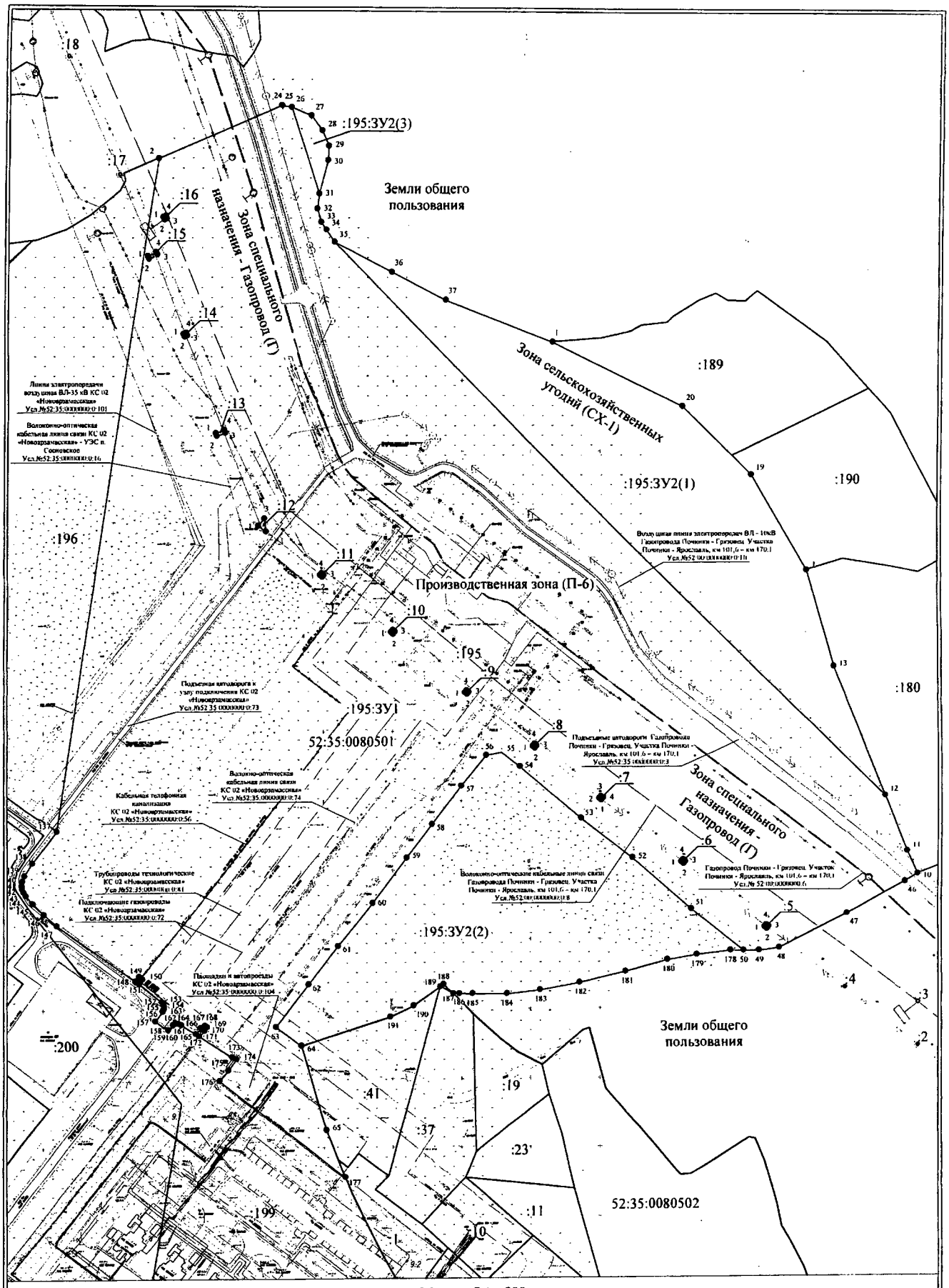

Масштаб 1:2500

Условные обозначения:

•	- характерная точка границы образуемого земельного участка;
:195:ЗУ1	- граница и условный номер образуемого земельного участка;
:195	- граница и кадастровый номер учтенных земельных участков;
52:35:0080501	- граница и кадастровый номер кадастрового квартала.

Министерство энергетики Российской Федерации
(Минэнерго России)

ПРИКАЗ

30 октября 2018 № 963

Москва

Об изъятии земельного участка для государственных нужд Российской Федерации (федеральных нужд), необходимого для обеспечения эксплуатации объекта газоснабжения федерального значения «Газопровод Починки – Грязовец»

В соответствии с главой VII[1] Земельного кодекса Российской Федерации, статьей 279 Гражданского кодекса Российской Федерации, частью 4 статьи 26 Федерального закона от 31 декабря 2014 г. № 499-ФЗ «О внесении изменений в Земельный кодекс Российской Федерации и отдельные законодательные акты Российской Федерации», подпунктом 4.4.27 Положения о Министерстве энергетики Российской Федерации, утвержденного постановлением Правительства Российской Федерации от 28 мая 2008 г. № 400, приказом Минэнерго России от 30.10.2018, № 947 «Об утверждении схемы расположения земельных участков на кадастровом плане территории, расположенных по адресу: Российская Федерация, Нижегородская область, Сосновский район, примерно в 600 м на юго-восток от д. Залесье, уч. 2/1», ходатайством ПАО «Газпром» от 30 июля 2018 г., направленным письмом от 30 июля 2018 г. № 06-827, и в целях обеспечения эксплуатации подъездной автодороги к КС 02 «Новоарзамасская», входящей в состав объекта федерального значения «Газопровод Починки – Грязовец», приказываю:

1. Изъять для государственных нужд Российской Федерации (федеральных нужд) часть земельного участка 52:35:0080501:194:ЗУ1, подлежащую образованию из земельного участка с кадастровым номером 52:35:0080501:194, площадью

235 +/- 134 кв. м, расположенного по адресу: Российская Федерация, Нижегородская область, Сосновский район, примерно в 600 м на юго-восток от д. Залесье, уч. 2/1, в соответствии с прилагаемой схемой расположения земельного участка или земельных участков на кадастровом плане территории.

2. Департаменту корпоративного управления, ценовой конъюнктуры и контрольно-ревизионной работы в отраслях ТЭК (А.Е. Богашову) обеспечить в установленном порядке выполнение мероприятий, необходимых для изъятия земельного участка.

3. Контроль за исполнением настоящего приказа оставляю за собой.

Первый заместитель Министра А.Л. Текслер

Департамент корпоративного управления, ценовой конъюнктуры
и контрольно-ревизионной работы в отраслях ТЭК
Иванова Анастасия Владимировна
8(495) 380-13-65 (доб. 1086)

ПРИЛОЖЕНИЕ
к приказу Минэнерго России
от «30» 10 2018 г. № 963

УТВЕРЖДЕНА
приказом Минэнерго России
от «30» 10 2018 г. № 947

Схема расположения земельного участка или земельных участков на кадастровом плане территории

Условный номер земельного участка 52:35:0080501:194:ЗУ1		
Площадь земельного участка 235 м²		
Обозначение характерных точек границ	Координаты, м (МСК-52)	
	X	Y
1	449055.15	2159816.20
2	449035.84	2159851.70
3	449036.91	2159840.83
4	449037.74	2159826.43
5	449046.03	2159818.37
1	449055.15	2159816.20
Условный номер земельного участка 52:35:0080501:194:ЗУ2		
Площадь земельного участка 5922 м²		
Обозначение характерных точек границ	Координаты, м (МСК-52)	
	X	Y
6	449080.14	2159812.77
7	449067.48	2159849.46
8	449008.88	2160026.59
9	448998.00	2160104.71
10	448982.52	2160136.10
11	448979.27	2160136.09
12	448976.14	2160135.82
13	448973.77	2160135.00
14	448971.52	2160133.88
15	448969.84	2160132.84
16	448966.78	2160130.60
17	448966.14	2160129.31
18	448965.63	2160126.83
19	448966.05	2160119.76
20	448970.87	2160108.51
21	448974.53	2160105.23
22	448978.95	2160101.27
23	448988.43	2160099.46
24	448998.62	2160024.48
25	449009.86	2159970.87
26	449018.99	2159942.98
27	449026.36	2159913.28
28	449033.74	2159873.07
2	449035.84	2159851.70
1	449055.15	2159816.20
29	449063.67	2159814.18
6	449080.14	2159812.77

Зона сельскохозяйственных угодий (СХ-1)

:33

52:35:0080501

Земли общего пользования

:28

:194:ЗУ1

:193

:194:ЗУ2

Производственная зона (П-6)

:29

:200

:199

Подъездная автодорога к КС 02 "Новоарзамасская" Усл.№52:35:0000000:0:26

Водозаборное сооружение N2

Масштаб 1:1000

Условные обозначения:

•1	- характерная точка границы образуемого земельного участка;
:194:ЗУ1	- граница и условный номер образуемого земельного участка;
:33	- граница и кадастровый номер учтенных земельных участков;
52:35:0080501	- граница и кадастровый номер кадастрового квартала;

Министерство энергетики Российской Федерации
(Минэнерго России)

ПРИКАЗ

30 октября 2018 № 964

Москва

Об изъятии земельного участка для государственных нужд Российской Федерации (федеральных нужд), необходимого для обеспечения эксплуатации объекта газоснабжения федерального значения «Газопровод Починки – Грязовец»

В соответствии с главой VII[1] Земельного кодекса Российской Федерации, статьей 279 Гражданского кодекса Российской Федерации, частью 4 статьи 26 Федерального закона от 31 декабря 2014 г. № 499-ФЗ «О внесении изменений в Земельный кодекс Российской Федерации и отдельные законодательные акты Российской Федерации», подпунктом 4.4.27 Положения о Министерстве энергетики Российской Федерации, утвержденного постановлением Правительства Российской Федерации от 28 мая 2008 г. № 400, приказом Минэнерго России от 30.10.2018, № 348 «Об утверждении схемы расположения земельных участков на кадастровом плане территории, расположенных по адресу: Российская Федерация, Нижегородская область, Сосновский район, примерно в 600 м на юго-восток от д. Залесье, уч. 4/2», ходатайством ПАО «Газпром» от 30 июля 2018 г., направленным письмом от 30 июля 2018 г. № 06-827, и в целях обеспечения эксплуатации волоконно-оптической кабельной линии связи КС 02 «Новоарзамасская» - УЭС п. Сосновское, линии электропередачи кабельной вертолетной площадки КС 02 «Новоарзамасская», вертолетной площадки КС 02 «Новоарзамасская», подъездной автодороги к вертолетной площадке КС 02 «Новоарзамасская», подъездной автодороги к узлу подключения КС 02 «Новоарзамасская», линии электропередачи воздушной ВЛ-35 кВ

КС 02 «Новоарзамасская», линии электропередачи воздушной ВЛ-10 кВ водозаборных сооружений КС 02 «Новоарзамасская», подъездной автодороги к КС 02 «Новоарзамасская», подъезды к площадкам № 1 и № 2 водозаборных сооружений ВС1 КС 02 «Новоарзамасская», сети канализации от площадки водозаборных сооружений до площадки КС 02 «Новоарзамасская», сети водопровода от площадки водозаборных сооружений до площадки КС 02 «Новоарзамасская», сети КИПиА КС 02 «Новоарзамасская», входящих в состав объекта федерального значения «Газопровод Починки – Грязовец», приказываю:

1. Изъять для государственных нужд Российской Федерации (федеральных нужд) часть земельного участка 52:35:0080501:196:ЗУ1, подлежащую образованию из земельного участка с кадастровым номером 52:35:0080501:196, площадью 158 987 +/- 3 989 кв. м, расположенного по адресу: Российская Федерация, Нижегородская область, Сосновский район, примерно в 600 м на юго-восток от д. Залесье, уч. 4/2, в соответствии с прилагаемой схемой расположения земельного участка или земельных участков на кадастровом плане территории.

2. Департаменту корпоративного управления, ценовой конъюнктуры и контрольно-ревизионной работы в отраслях ТЭК (А.Е. Богашову) обеспечить в установленном порядке выполнение мероприятий, необходимых для изъятия земельного участка.

3. Контроль за исполнением настоящего приказа оставляю за собой.

Первый заместитель Министра А.Л. Текслер

Департамент корпоративного управления, ценовой конъюнктуры
и контрольно-ревизионной работы в отраслях ТЭК
Иванова Анастасия Владимировна
8(495) 380-13-65 (доб. 1086)

32	449575.07	2160986.74
33	449637.70	2160955.23
34	449754.62	2161052.63
35	449795.68	2160995.74
36	449809.03	2160919.19
37	449819.16	2160897.24
38	449916.58	2160896.39
39	449919.18	2161007.23
40	449873.34	2161008.37
41	449814.41	2161095.55
42	449824.17	2161108.57
43	450019.73	2161159.99
44	450126.11	2161116.58
45	450149.21	2161141.13
46	450149.61	2161144.40
47	450156.86	2161165.21
48	450167.58	2161183.09
49	450184.30	2161203.58
50	450191.23	2161207.16
51	450196.46	2161205.97
52	450207.16	2161230.58
53	449729.43	2161159.76
54	449737.82	2161148.65
55	449738.61	2161145.83
56	449744.52	2161137.44
57	449757.05	2161120.34
58	449769.25	2161103.66
59	449793.13	2161070.89
60	449807.10	2161051.71
61	449822.94	2161030.62
62	449829.17	2161021.86
63	449843.02	2161002.37
64	449853.37	2160988.30
65	449895.38	2160987.40
66	449894.02	2160925.51
67	449832.39	2160926.82
68	449833.53	2160983.83
69	449840.79	2160984.16
70	449831.10	2160997.47
71	449820.46	2161011.93
72	449812.06	2161023.29
73	449794.93	2161046.19
74	449780.89	2161065.20
75	449745.90	2161112.56
76	449734.63	2161127.75
77	449726.81	2161138.16
78	449725.00	2161139.71

79	449723.41	2161139.81
80	449721.97	2161139.38
81	449720.70	2161138.58
82	449717.39	2161135.83
83	449719.55	2161132.96
84	449717.76	2161131.62
85	449715.66	2161134.42
86	449712.73	2161132.29
87	449702.36	2161126.04
88	449698.24	2161123.95
89	449695.07	2161122.90
90	449692.40	2161122.65
91	449689.51	2161123.10
92	449686.90	2161124.02
93	449683.89	2161125.56
94	449679.66	2161128.46
95	449674.29	2161132.51
96	449669.24	2161136.65
97	449664.97	2161139.90
98	449661.61	2161141.70
99	449658.89	2161142.38
100	449655.72	2161142.04
101	449653.12	2161140.67
102	449631.30	2161120.28
103	449619.86	2161135.58
104	449572.25	2161101.62
105	449546.88	2161132.46
106	449529.21	2161154.72
107	449510.64	2161140.15
108	449493.26	2161126.66
109	449458.11	2161100.13
110	449433.33	2161079.98
111	449401.41	2161053.93
112	449356.56	2161019.03
113	449299.89	2160976.90
114	449287.30	2160988.09
115	449283.91	2160983.34
116	449278.95	2160976.94
117	449275.59	2160973.07
118	449272.80	2160970.36
119	449269.02	2160967.49
120	449263.35	2160963.56
121	449256.35	2160958.79
122	449248.57	2160953.42
123	449240.61	2160947.71
124	449228.19	2160937.74
125	449218.71	2160928.70

126	449196.07	2160905.27
127	449164.49	2160871.90
128	449137.79	2160844.02
129	449120.06	2160825.81
130	449083.26	2160787.75
131	449054.55	2160755.73
132	449035.43	2160724.38
133	449012.30	2160709.25
134	448983.32	2160679.89
135	448959.02	2160652.79
136	448947.27	2160639.80
137	448934.27	2160627.04
138	448922.79	2160616.80
139	448907.52	2160601.62
140	448900.16	2160591.36
141	448893.91	2160580.19
142	448890.12	2160570.50
143	448887.33	2160559.79
144	448885.43	2160546.14
145	448884.76	2160532.56
146	448884.76	2160519.13
147	448887.95	2160498.88
148	448892.48	2160477.38
149	448901.94	2160432.12
150	448909.98	2160394.23
151	448920.85	2160343.84
152	448924.35	2160327.92
153	448925.66	2160322.07
154	448930.43	2160308.21
155	448934.12	2160297.63
156	448935.22	2160294.63
157	448936.07	2160292.79
158	448937.11	2160291.36
159	448938.62	2160290.18
160	448940.63	2160289.09
1	448949.95	2160284.80
Условный номер земельного участка 52:35:0080501:196:ЗУ2		
Площадь земельного участка 57551 м²		
Обозначение характерных точек границ	Координаты, м (МСК-52)	
	X	Y
161	449832.41	2160842.76
162	449868.73	2160846.55
163	450081.67	2161068.24
164	450081.24	2161068.88
44	450126.11	2161116.58
43	450019.73	2161159.99
42	449824.17	2161108.57

41	449814.41	2161095.55
40	449873.34	2161008.37
39	449919.18	2161007.23
38	449916.58	2160896.39
37	449819.16	2160897.24
36	449809.03	2160919.19
35	449795.68	2160995.74
34	449754.62	2161052.63
33	449637.70	2160955.23
165	449775.25	2160886.03
166	449777.02	2160887.13
167	449815.10	2160855.00
161	449832.41	2160842.76
Условный номер земельного участка 52:35:0080501:196:ЗУ3		
Площадь земельного участка 53234 м²		
Обозначение характерных точек границ	Координаты, м (МСК-52)	
	X	Y
24	448955.53	2160346.02
23	449002.69	2160353.95
168	449001.72	2160359.37
169	448999.26	2160391.44
170	449000.80	2160405.72
171	449005.11	2160415.88
172	449010.79	2160424.61
173	449014.04	2160425.73
174	449160.43	2160705.71
31	449344.66	2160830.57
30	449295.86	2160859.53
29	449251.50	2160850.00
28	449142.84	2160783.14
27	448972.77	2160608.08
26	448940.12	2160540.44
25	448939.66	2160434.85
24	448955.53	2160346.02
175	449289.92	2160801.14
176	449291.74	2160803.87
177	449289.01	2160805.68
178	449287.19	2160802.95
175	449289.92	2160801.14

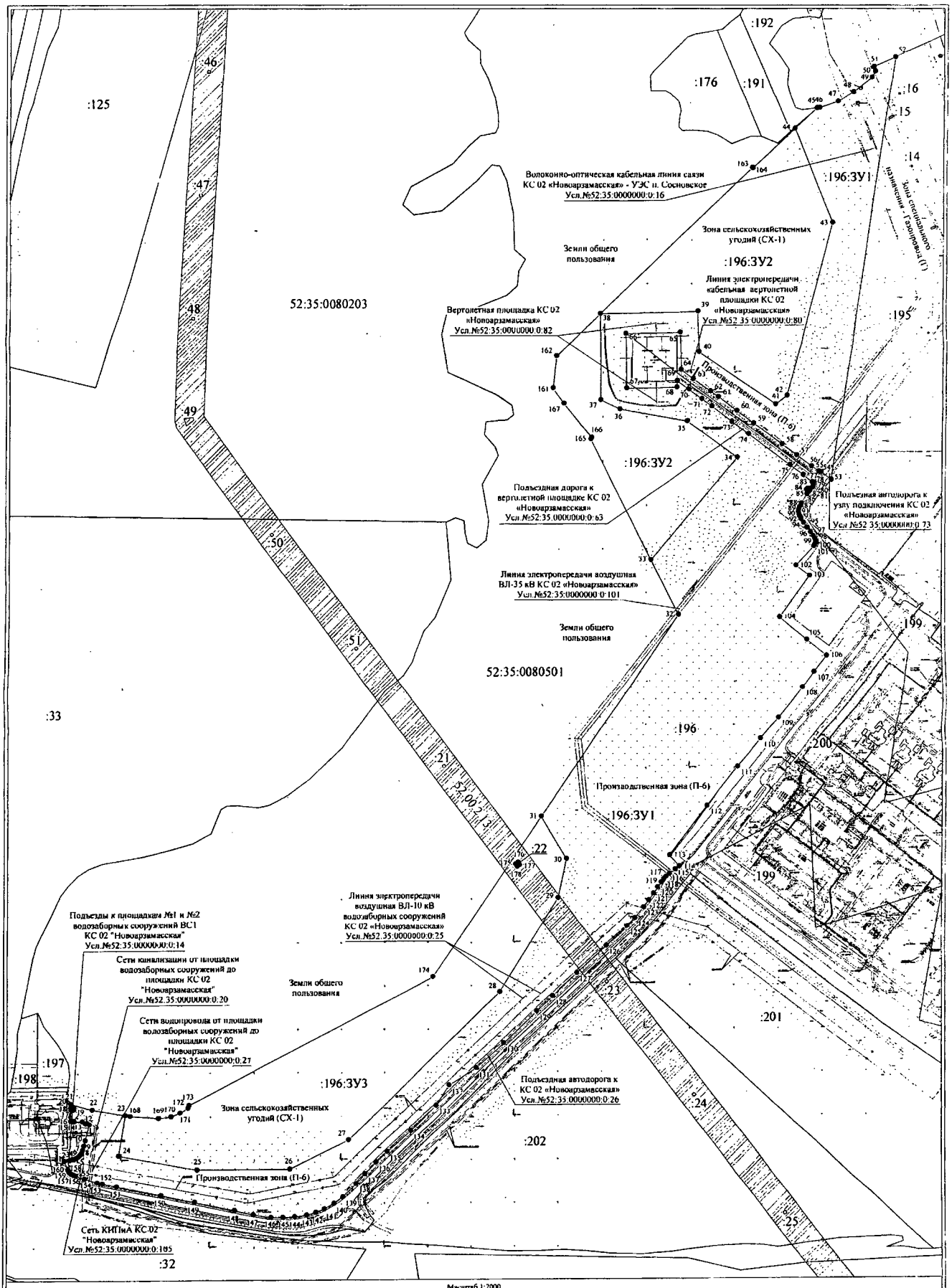

Масштаб 1:2000

Условные обозначения:

- характерная точка границы образуемого земельного участка;
- граница и условный номер образуемого земельного участка;
- граница и кадастровый номер образуемого земельного участка;
- граница и кадастровый номер кадастрового квартала;
- граница и номер зоны с особыми условиями использования территории - охранная зона объекта электросетевого хозяйства воздушной линии электропередачи ВЛ-35 кВ Лесуново-Мухталово от ПС Лесуново до ПС Мухталово (Сосновский район, Арзамасский район)

Министерство энергетики Российской Федерации
(Минэнерго России)

ПРИКАЗ

30 октября 2018 № 965

Москва

Об изъятии земельного участка для государственных нужд Российской Федерации (федеральных нужд), необходимого для обеспечения эксплуатации объекта газоснабжения федерального значения «Газопровод Починки – Грязовец»

В соответствии с главой VII[1] Земельного кодекса Российской Федерации, статьей 279 Гражданского кодекса Российской Федерации, частью 4 статьи 26 Федерального закона от 31 декабря 2014 г. № 499-ФЗ «О внесении изменений в Земельный кодекс Российской Федерации и отдельные законодательные акты Российской Федерации», подпунктом 4.4.27 Положения о Министерстве энергетики Российской Федерации, утвержденного постановлением Правительства Российской Федерации от 28 мая 2008 г. № 400, приказом Минэнерго России от 30.10.2018, № 948 «Об утверждении схемы расположения земельных участков на кадастровом плане территории, расположенных по адресу: Российская Федерация, Нижегородская область, Сосновский район, бывший населенный пункт д. Красненькая, ул. Лесная, д. 14, ходатайством ПАО «Газпром» от 30 июля 2018 г., направленным письмом от 30 июля 2018 г. № 06-827, и в целях обеспечения эксплуатации наблюдательных скважин производственно-экологического мониторинга КС 02 «Новоарзамасская», площадок и автопроездов КС 02 «Новоарзамасская», электрохимической защиты от коррозии КС 02 Новоарзамасская, входящих в состав объекта федерального значения «Газопровод Починки – Грязовец», приказываю:

1. Изъять для государственных нужд Российской Федерации (федеральных

ПРИЛОЖЕНИЕ
к приказу Минэнерго России
от «30» 10 2018г. № 964

УТВЕРЖДЕНА
приказом Минэнерго России
от «30» 10 2018г. № 948

Схема расположения земельного участка или земельных участков на кадастровом плане территории

Условный номер земельного участка 52:35:0080501:196:ЗУ1		
Площадь земельного участка 158987 м²		
Обозначение характерных точек границ	Координаты, м (МСК-52)	
	X	Y
1	448949.95	2160284.80
2	448951.19	2160290.97
3	448951.97	2160294.29
4	448953.05	2160297.75
5	448954.46	2160300.16
6	448956.34	2160302.35
7	448958.62	2160304.09
8	448962.59	2160305.53
9	448967.46	2160306.86
10	448973.59	2160308.48
11	448992.63	2160313.37
12	448993.52	2160309.18
13	448996.18	2160305.48
14	448996.21	2160295.90
15	448996.71	2160295.90
16	448996.72	2160292.49
17	449009.74	2160292.22
18	449009.74	2160295.14
19	449012.74	2160295.14
20	449012.74	2160292.16
21	449016.19	2160292.06
22	449009.42	2160316.51
23	449002.69	2160353.95
24	448955.53	2160346.02
25	448939.66	2160434.85
26	448940.12	2160540.44
27	448972.77	2160608.08
28	449142.84	2160783.14
29	449251.50	2160850.00
30	449295.86	2160859.53
31	449344.66	2160830.57

нужд) часть земельного участка 52:35:0080502:14:ЗУ1, подлежащую образованию из земельного участка с кадастровым номером 52:35:0080502:14 площадью 1 835 +/- 15 кв. м, расположенного по адресу: Российская Федерация, Нижегородская область, Сосновский район, бывший населенный пункт д. Красненькая, ул. Лесная, д. 14, в соответствии с прилагаемой схемой расположения земельного участка или земельных участков на кадастровом плане территории.

2. Департаменту корпоративного управления, ценовой конъюнктуры и контрольно-ревизионной работы в отраслях ТЭК (А.Е. Богашову) обеспечить в установленном порядке выполнение мероприятий, необходимых для изъятия земельного участка.

3. Контроль за исполнением настоящего приказа оставляю за собой.

Первый заместитель Министра А.Л. Текслер

Департамент корпоративного управления, ценовой конъюнктуры
и контрольно-ревизионной работы в отраслях ТЭК
Иванова Анастасия Владимировна
8(495) 380-13-65 (доб. 1086)

ПРИЛОЖЕНИЕ
к приказу Минэнерго России
от «30» 10 2018 г. № 965

УТВЕРЖДЕНА
приказом Минэнерго России
от «30» 10 2018 г. № 949

Схема расположения земельного участка или земельных участков на кадастровом плане территории

Условный номер земельного участка 52:35:0080502:14:ЗУ1		
Площадь земельного участка 1835 м²		
Обозначение характерных точек границ	Координаты, м (МСК-52)	
	X	Y
1	449310.34	2161478.86
2	449358.78	2161523.68
3	449345.17	2161541.21
4	449318.02	2161514.49
5	449298.59	2161540.39
6	449290.82	2161533.71
1	449310.34	2161478.86
Условный номер земельного участка 52:35:0080502:14:ЗУ2		
Площадь земельного участка 1166 м²		
Обозначение характерных точек границ	Координаты, м (МСК-52)	
	X	Y
4	449318.02	2161514.49
3	449345.17	2161541.21
7	449326.91	2161564.71
5	449298.59	2161540.39
4	449318.02	2161514.49

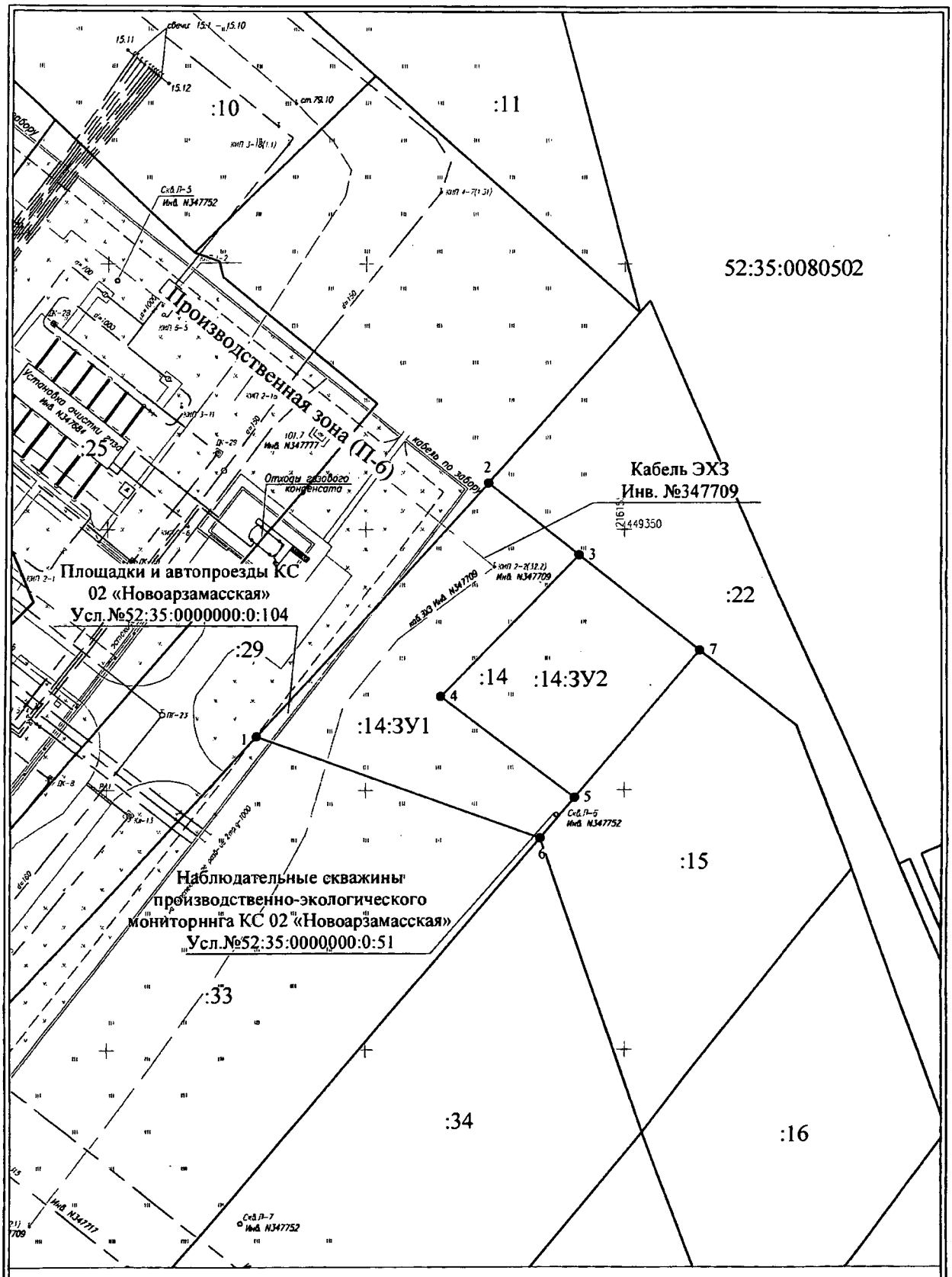

Масштаб 1:1000

Условные обозначения:

• 1	- характерная точка границы образуемого земельного участка;
:14:ЗУ1	- граница и условный номер образуемого земельного участка;
:34	- граница и кадастровый номер учтенных земельных участков;
52:35:0080502	- граница и кадастровый номер кадастрового квартала.

Министерство энергетики Российской Федерации

(Минэнерго России)

ПРИКАЗ

30 октября 2018 № 966

Москва

Об изъятии земельного участка для государственных нужд Российской Федерации (федеральных нужд), необходимого для обеспечения эксплуатации объекта газоснабжения федерального значения «Газопровод Починки – Грязовец»

В соответствии с главой VII[1] Земельного кодекса Российской Федерации, статьей 279 Гражданского кодекса Российской Федерации, частью 4 статьи 26 Федерального закона от 31 декабря 2014 г. № 499-ФЗ «О внесении изменений в Земельный кодекс Российской Федерации и отдельные законодательные акты Российской Федерации», подпунктом 4.4.27 Положения о Министерстве энергетики Российской Федерации, утвержденного постановлением Правительства Российской Федерации от 28 мая 2008 г. № 400, приказом Минэнерго России от 30.10.2018, № 950 «Об утверждении схемы расположения земельных участков на кадастровом плане территории, расположенных по адресу: Российская Федерация, Нижегородская область, Сосновский район, бывший населенный пункт д. Красненькая, ул. Лесная, участок № 23-А, ходатайством ПАО «Газпром» от 30 июля 2018 г., направленным письмом от 30 июля 2018 г. № 06-827, и в целях обеспечения эксплуатации трубопроводов технологических КС 02 «Новоарзамасская», сетей КИПиА КС 02 «Новоарзамасская», подключающих газопроводов КС 02 «Новоарзамасская», нагорной дренажной канавы КС 02 «Новоарзамасская», входящих в состав объекта федерального значения «Газопровод Починки – Грязовец», приказываю:

1. Изъять для государственных нужд Российской Федерации (федеральных

нужд) часть земельного участка 52:35:0080502:41:ЗУ1, подлежащую образованию из земельного участка с кадастровым номером 52:35:0080502:41 площадью 5 642 +/- 26 кв. м, расположенного по адресу: Российская Федерация, Нижегородская область, Сосновский район, бывший населенный пункт д. Красненькая, ул. Лесная, участок № 23-А, в соответствии с прилагаемой схемой расположения земельного участка или земельных участков на кадастровом плане территории.

2. Департаменту корпоративного управления, ценовой конъюнктуры и контрольно-ревизионной работы в отраслях ТЭК (А.Е. Богашову) обеспечить в установленном порядке выполнение мероприятий, необходимых для изъятия земельного участка.

3. Контроль за исполнением настоящего приказа оставляю за собой.

Первый заместитель Министра А.Л. Текслер

Департамент корпоративного управления, ценовой конъюнктуры
и контрольно-ревизионной работы в отраслях ТЭК
Иванова Анастасия Владимировна
8(495) 380-13-65 (доб. 1086)

ПРИЛОЖЕНИЕ
к приказу Минэнерго России
от «30» 10 2018 г. № 966

УТВЕРЖДЕНА
приказом Минэнерго России
от «30» 10 2018 г. № 950

Схема расположения земельного участка или земельных участков на кадастровом плане территории

Условный номер земельного участка 52:35:0080502:41:ЗУ1		
Площадь земельного участка 5642 м²		
Обозначение характерных точек границ	Координаты, м (МСК-52)	
	X	Y
2	449587.20	2161375.76
3	449556.12	2161417.98
4	449521.37	2161408.40
5	449479.43	2161396.84
6	449495.58	2161374.77
7	449485.97	2161367.15
8	449491.08	2161360.53
9	449512.80	2161351.90
1	449573.70	2161333.95
2	449587.20	2161375.76

Условный номер земельного участка 52:35:0080502:41:ЗУ2		
Площадь земельного участка 1367 м²		
Обозначение характерных точек границ	Координаты, м (МСК-52)	
	X	Y
2	449587.20	2161375.76
10	449594.45	2161398.20
11	449602.20	2161415.16
12	449605.89	2161420.36
13	449615.90	2161434.45
3	449556.12	2161417.98
2	449587.20	2161375.76

Сеть КИПиА КС 02
"Новоарзамасская"
Усл.№52:35:0000000:0:105

Производственная зона (П-6)

:41:ЗУ2

52:35:0080502

:41

:41:ЗУ1

Подключающие газопроводы
КС 02 «Новоарзамасская»
Усл.№52:35:0000000:0:72

:37

Трубопроводы технологические
КС 02 «Новоарзамасская»
Усл.№52:35:0000000:0:81

52:35:0080501

Производственная зона (П-6)

:1

:10

Масштаб 1:1000

Условные обозначения:

1	- характерная точка границы образуемого земельного участка;
:41:ЗУ1	- граница и условный номер образуемого земельного участка;
:34	- граница и кадастровый номер учтенных земельных участков;
52:35:0080502	- граница и кадастровый номер кадастрового квартала.

Министерство энергетики Российской Федерации

(Минэнерго России)

ПРИКАЗ

30 октября 2018 № 967

Москва

Об изъятии земельного участка для государственных нужд Российской Федерации (федеральных нужд), необходимого для обеспечения эксплуатации объекта газоснабжения федерального значения «Газопровод Починки – Грязовец»

В соответствии с главой VII[1] Земельного кодекса Российской Федерации, статьей 279 Гражданского кодекса Российской Федерации, частью 4 статьи 26 Федерального закона от 31 декабря 2014 г. № 499-ФЗ «О внесении изменений в Земельный кодекс Российской Федерации и отдельные законодательные акты Российской Федерации», подпунктом 4.4.27 Положения о Министерстве энергетики Российской Федерации, утвержденного постановлением Правительства Российской Федерации от 28 мая 2008 г. № 400, приказом Минэнерго России от 30.10.2018, № 951 «Об утверждении схемы расположения земельных участков на кадастровом плане территории, расположенных по адресу: Российская Федерация, Нижегородская область, Сосновский район, бывший населенный пункт д. Красненькая, ул. Лесная, участок №14«А», ходатайством ПАО «Газпром» от 30 июля 2018 г., направленным письмом от 30 июля 2018 г. № 06-827, и в целях обеспечения эксплуатации наблюдательных скважин производственно-экологического мониторинга КС 02 «Новоарзамасская», площадок и автопроездов КС 02 «Новоарзамасская», дренажной канализации КС 02 «Новоарзамасская», сетей канализации КС 02 «Новоарзамасская», входящих в состав объекта федерального значения «Газопровод Починки – Грязовец», приказываю:

1. Изъять для государственных нужд Российской Федерации (федеральных

нужд) часть земельного участка 52:35:0080502:33:ЗУ1, подлежащую образованию из земельного участка с кадастровым номером 52:35:0080502:33 площадью 5 455 +/- 26 кв. м, расположенного по адресу: Российская Федерация, Нижегородская область, Сосновский район, бывший населенный пункт д. Красненькая, ул. Лесная, участок №14«А», в соответствии с прилагаемой схемой расположения земельного участка или земельных участков на кадастровом плане территории.

2. Департаменту корпоративного управления, ценовой конъюнктуры и контрольно-ревизионной работы в отраслях ТЭК (А.Е. Богашову) обеспечить в установленном порядке выполнение мероприятий, необходимых для изъятия земельного участка.

3. Контроль за исполнением настоящего приказа оставляю за собой.

Первый заместитель Министра А.Л. Текслер

Департамент корпоративного управления, ценовой конъюнктуры
и контрольно-ревизионной работы в отраслях ТЭК
Иванова Анастасия Владимировна
8(495) 380-13-65 (доб. 1086)

ПРИЛОЖЕНИЕ
к приказу Минэнерго России
от «30» 10 2018 г. № 967

УТВЕРЖДЕНА
приказом Минэнерго России
от «30» 10 2018 г. № 951

Схема расположения земельного участка или земельных участков на кадастровом плане территории

Условный номер земельного участка 52:35:0080502:33:ЗУ1		
Площадь земельного участка 5455 м²		
Обозначение характерных точек границ	Координаты, м (МСК-52)	
	X	Y
1	449235.54	2161409.62
2	449310.34	2161478.86
3	449298.19	2161512.99
4	449232.96	2161463.61
5	449223.46	2161475.84
6	449184.27	2161442.18
7	449193.99	2161433.86
8	449216.27	2161414.28
1	449235.54	2161409.62
Условный номер земельного участка 52:35:0080502:33:ЗУ2		
Площадь земельного участка 1545 м²		
Обозначение характерных точек границ	Координаты, м (МСК-52)	
	X	Y
4	449232.96	2161463.61
3	449298.19	2161512.99
9	449290.82	2161533.71
5	449223.46	2161475.84
4	449232.96	2161463.61

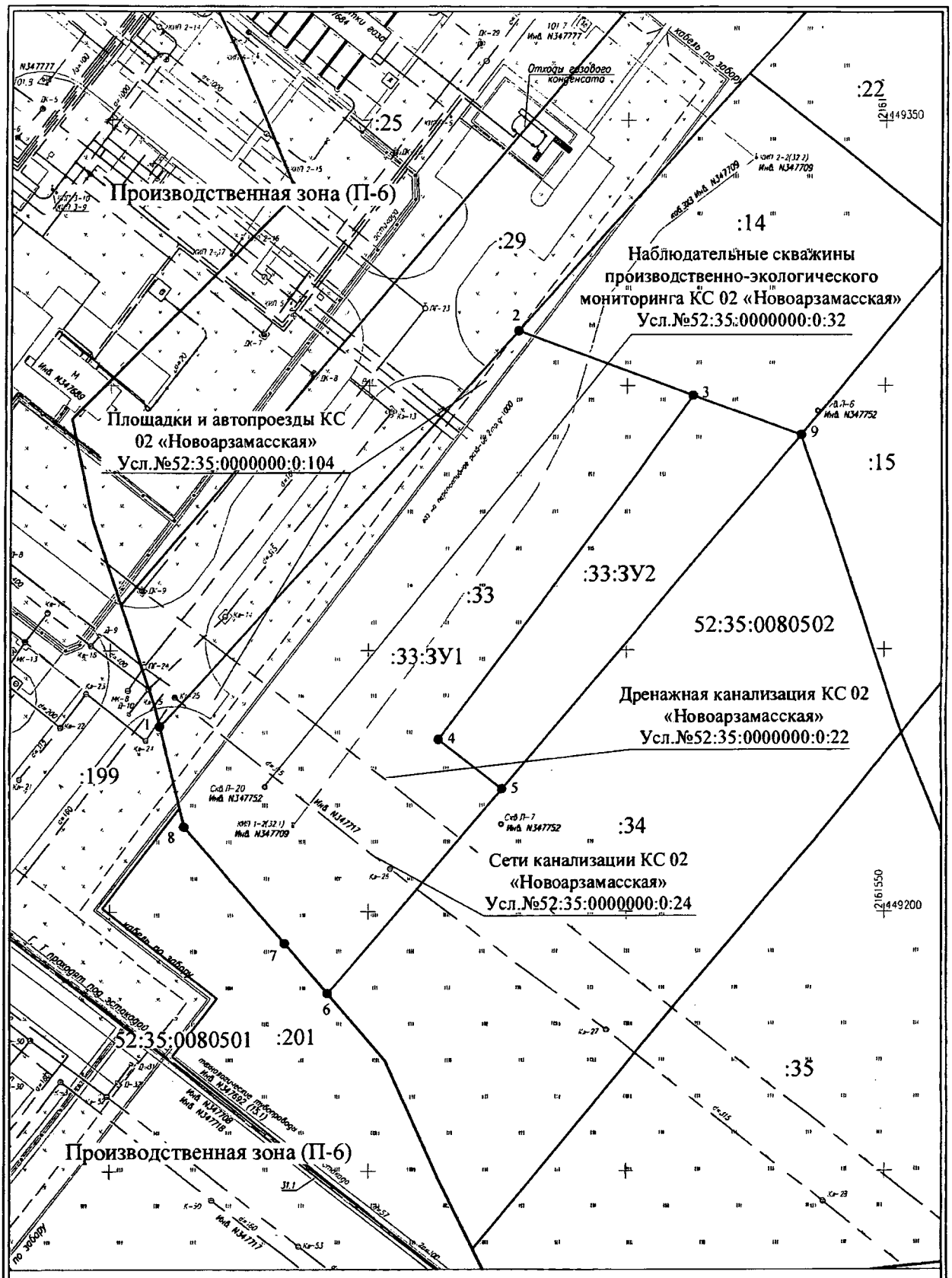

Масштаб 1:1000

Условные обозначения:

1	- характерная точка границы образуемого земельного участка;
:34:ЗУ1	- граница и условный номер образуемого земельного участка;
:34	- граница и кадастровый номер учтенных земельных участков;
52:35:0080502	- граница и кадастровый номер кадастрового квартала.

Министерство энергетики Российской Федерации

(Минэнерго России)

ПРИКАЗ

30 октября 2018 № 968

Москва

Об изъятии земельного участка для государственных нужд Российской Федерации (федеральных нужд), необходимого для обеспечения эксплуатации объекта газоснабжения федерального значения «Газопровод Починки – Грязовец»

В соответствии с главой VII[1] Земельного кодекса Российской Федерации, статьей 279 Гражданского кодекса Российской Федерации, частью 4 статьи 26 Федерального закона от 31 декабря 2014 г. № 499-ФЗ «О внесении изменений в Земельный кодекс Российской Федерации и отдельные законодательные акты Российской Федерации», подпунктом 4.4.27 Положения о Министерстве энергетики Российской Федерации, утвержденного постановлением Правительства Российской Федерации от 28 мая 2008 г. № 400, приказом Минэнерго России от 30.10.2018, № 952 «Об утверждении схемы расположения земельных участков на кадастровом плане территории, расположенных по адресу: Российская Федерация, Нижегородская область, Сосновский район, бывший населенный пункт д. Красненькая, ул. Лесная, участок №16«А», ходатайством ПАО «Газпром» от 30 июля 2018 г., направленным письмом от 30 июля 2018 г. № 06-827, и в целях обеспечения эксплуатации дренажной канализации КС 02 «Новоарзамасская», сетей канализации КС 02 «Новоарзамасская», входящих в состав объекта федерального значения «Газопровод Починки – Грязовец», приказываю:

1. Изъять для государственных нужд Российской Федерации (федеральных нужд) часть земельного участка 52:35:0080502:35:ЗУ1, подлежащую образованию из земельного участка с кадастровым номером 52:35:0080502:35 площадью

4 338 +/- 23 кв. м, расположенного по адресу: Российская Федерация, Нижегородская область, Сосновский район, бывший населенный пункт д. Красненькая, ул. Лесная, участок №16«А», в соответствии с прилагаемой схемой расположения земельного участка или земельных участков на кадастровом плане территории.

2. Департаменту корпоративного управления, ценовой конъюнктуры и контрольно-ревизионной работы в отраслях ТЭК (А.Е. Богашову) обеспечить в установленном порядке выполнение мероприятий, необходимых для изъятия земельного участка.

3. Контроль за исполнением настоящего приказа оставляю за собой.

Первый заместитель Министра А.Л. Текслер

Департамент корпоративного управления, ценовой конъюнктуры
и контрольно-ревизионной работы в отраслях ТЭК
Иванова Анастасия Владимировна
8(495) 380-13-65 (доб. 1086)

ПРИЛОЖЕНИЕ
к приказу Минэнерго России
от «30» 10 2018 г. № 968

УТВЕРЖДЕНА
приказом Минэнерго России
от «30» 10 2018 г. № 952

Схема расположения земельного участка или земельных участков на кадастровом плане территории

Условный номер земельного участка 52:35:0080502:35:ЗУ1		
Площадь земельного участка 4338 м²		
Обозначение характерных точек границ	Координаты, м (МСК-52)	
	X	Y
1	449135.00	2161470.19
2	449191.45	2161517.61
3	449154.66	2161565.54
4	449176.50	2161582.31
5	449172.82	2161587.05
6	449151.00	2161570.30
7	449143.48	2161580.10
8	449133.12	2161572.05
9	449133.12	2161566.87
10	449130.45	2161541.20
11	449122.25	2161504.10
12	449120.30	2161477.45
1	449135.00	2161470.19
Условный номер земельного участка 52:35:0080502:35:ЗУ2		
Площадь земельного участка 2671 м²		
Обозначение характерных точек границ	Координаты, м (МСК-52)	
	X	Y
52:35:0080502:35:ЗУ2(1)		
2	449191.45	2161517.61
13	449234.10	2161553.43
14	449183.55	2161573.24
4	449176.50	2161582.31
3	449154.66	2161565.54
2	449191.45	2161517.61
52:35:0080502:35:ЗУ2(2)		
6	449151.00	2161570.30
5	449172.82	2161587.05
15	449165.15	2161596.93
7	449143.48	2161580.10
6	449151.00	2161570.30

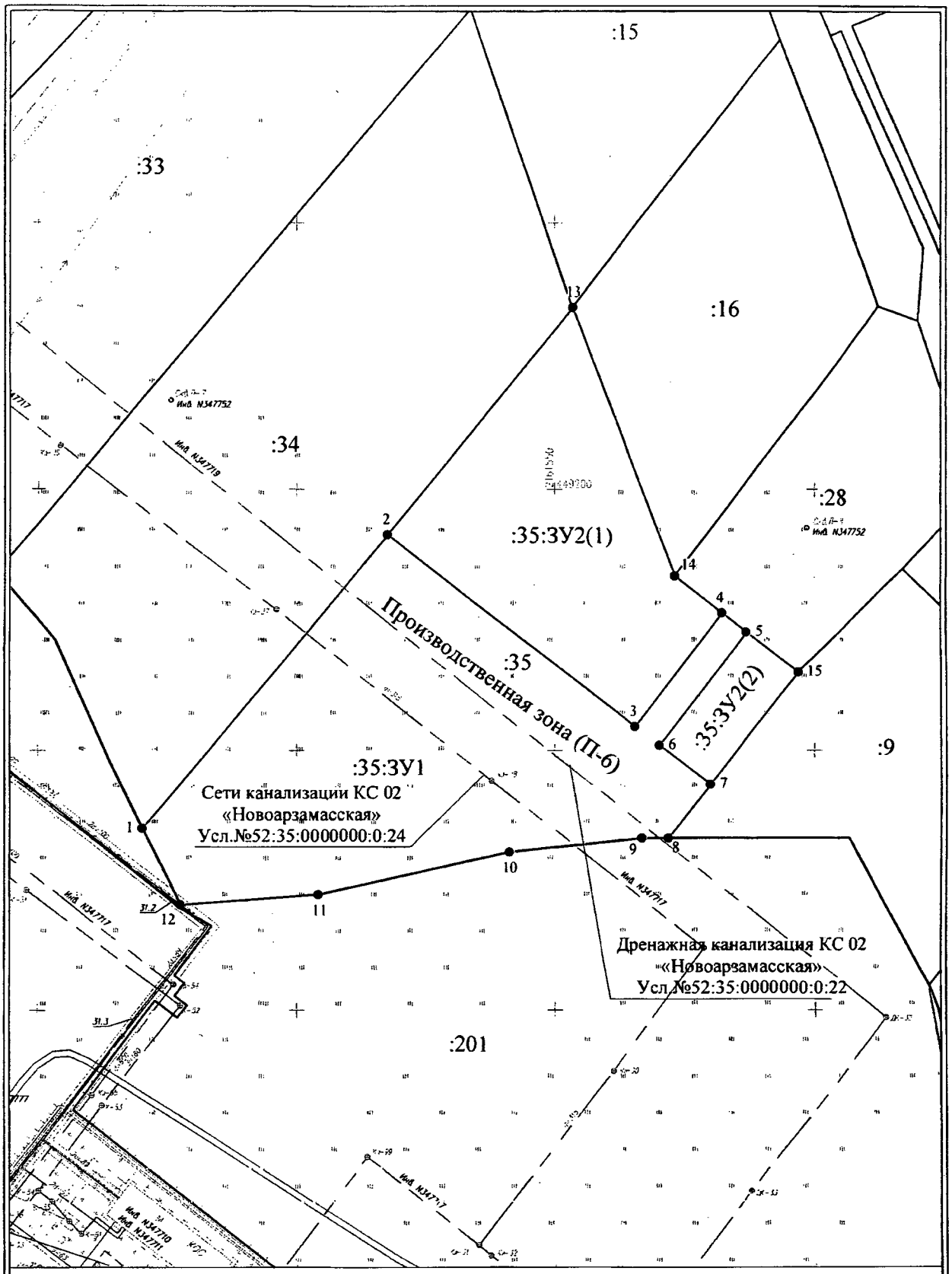

Масштаб 1:1000

Условные обозначения:

•1	- характерная точка границы образуемого земельного участка;
:35:ЗУ1	- граница и условный номер образуемого земельного участка;
:34	- граница и кадастровый номер учтенных земельных участков;
52:35:0080502	- граница и кадастровый номер кадастрового квартала.

Министерство энергетики Российской Федерации

(Минэнерго России)

ПРИКАЗ

30 октября 2018 № 969

Москва

Об изъятии земельного участка для государственных нужд Российской Федерации (федеральных нужд), необходимого для обеспечения эксплуатации объекта газоснабжения федерального значения «Газопровод Починки – Грязовец»

В соответствии с главой VII[1] Земельного кодекса Российской Федерации, статьей 279 Гражданского кодекса Российской Федерации, частью 4 статьи 26 Федерального закона от 31 декабря 2014 г. № 499-ФЗ «О внесении изменений в Земельный кодекс Российской Федерации и отдельные законодательные акты Российской Федерации», подпунктом 4.4.27 Положения о Министерстве энергетики Российской Федерации, утвержденного постановлением Правительства Российской Федерации от 28 мая 2008 г. № 400, приказом Минэнерго России от 30.10.2018, № 953 «Об утверждении схемы расположения земельных участков на кадастровом плане территории, расположенных по адресу: Российская Федерация, Нижегородская область, Сосновский район, примерно в 600 м на юго-восток от д. Залесье, уч. 5/1», ходатайством ПАО «Газпром» от 30 июля 2018 г., направленным письмом от 30 июля 2018 г. № 06-827, и в целях обеспечения эксплуатации сетей канализации КС 02 «Новоарзамасская», прожекторных мачт и молниеприемников КС 02 «Новоарзамасская», дренажной канализации КС 02 «Новоарзамасская», подъездной автодороги к КС 02 «Новоарзамасская», сетей КИПиА КС 02 «Новоарзамасская», сетей канализации от площадки водозаборных сооружений до площадки КС 02 «Новоарзамасская», сетей водопровода от площадки водозаборных сооружений до площадки КС 02 «Новоарзамасская»,

линии электропередачи воздушной ВЛ-35 кВ КС 02 «Новоарзамасская», линии электропередачи воздушной ВЛ-10 кВ водозаборных сооружений КС 02 «Новоарзамасская», входящих в состав объекта федерального значения «Газопровод Починки – Грязовец», приказываю:

1. Изъять для государственных нужд Российской Федерации (федеральных нужд) часть земельного участка 52:35:0080501:201:ЗУ1, подлежащую образованию из земельного участка с кадастровым номером 52:35:0080501:201, площадью 59 160 +/- 2 128 кв. м, расположенного по адресу: Российская Федерация, Нижегородская область, Сосновский район, примерно в 600 м на юго-восток от д. Залесье, уч. 5/1, в соответствии с прилагаемой схемой расположения земельного участка или земельных участков на кадастровом плане территории.

2. Департаменту корпоративного управления, ценовой конъюнктуры и контрольно-ревизионной работы в отраслях ТЭК (А.Е. Богашову) обеспечить в установленном порядке выполнение мероприятий, необходимых для изъятия земельного участка.

3. Контроль за исполнением настоящего приказа оставляю за собой.

Первый заместитель Министра А.Л. Текслер

Департамент корпоративного управления, ценовой конъюнктуры
и контрольно-ревизионной работы в отраслях ТЭК
Иванова Анастасия Владимировна
8(495) 380-13-65 (доб. 1086)

ПРИЛОЖЕНИЕ
к приказу Минэнерго России
от «30» 10 2018 г. № 969

УТВЕРЖДЕНА
приказом Минэнерго России
от «30» 10 2018 г. № 953

Схема расположения земельного участка или земельных участков на кадастровом плане территории

Условный номер земельного участка 52:35:0080501:201:ЗУ1		
Площадь земельного участка 59160 м²		
Обозначение характерных точек границ	Координаты, м (МСК-52)	
	X	Y
1	449180.84	2160915.74
2	449204.05	2160940.09
3	449212.12	2160948.14
4	449219.26	2160954.51
5	449227.37	2160961.14
6	449244.05	2160973.80
7	449265.64	2160990.01
8	449278.26	2161000.42
9	449244.53	2161040.77
10	449205.40	2161088.89
11	449148.93	2161160.92
12	449104.82	2161218.28
13	449089.83	2161239.72
14	449040.71	2161310.29
15	448973.78	2161397.52
16	448911.97	2161476.02
17	448908.13	2161480.75
18	448907.06	2161483.71
19	448905.71	2161487.31
20	448906.27	2161491.53
21	448908.04	2161496.87
22	448910.42	2161502.45
23	448913.03	2161507.88
24	448915.81	2161513.24
25	448918.21	2161517.67
26	448918.56	2161518.13
27	448919.08	2161518.54
28	448920.04	2161519.03
29	448921.72	2161519.63
30	448922.63	2161517.49
31	448922.81	2161516.87

32	448922.91	2161516.22
33	448922.86	2161515.54
34	448919.39	2161506.99
35	448917.68	2161502.37
36	448915.18	2161493.45
37	448914.99	2161490.37
38	448915.60	2161487.99
39	448916.84	2161485.63
40	448918.46	2161483.46
41	448927.78	2161473.03
42	448952.87	2161441.34
43	448964.39	2161450.18
44	448968.46	2161445.63
45	448971.13	2161444.51
46	448974.00	2161444.34
47	448977.40	2161444.87
48	448982.14	2161448.23
49	448980.29	2161450.63
50	449046.07	2161501.74
51	449080.99	2161456.81
52	449101.90	2161472.61
53	449098.59	2161476.87
54	449100.95	2161478.72
55	449102.79	2161476.35
56	449105.23	2161478.26
57	449106.76	2161476.29
58	449116.26	2161483.47
59	449119.74	2161477.43
60	449172.19	2161412.13
61	449183.35	2161420.82
62	449200.69	2161398.63
63	449219.75	2161413.44
64	449216.27	2161414.28
65	449193.99	2161433.86
66	449171.28	2161453.29
67	449148.57	2161463.50
68	449120.31	2161477.45
69	449122.25	2161504.10
70	449130.46	2161541.22
71	449133.12	2161566.87
72	449133.12	2161572.06
73	449133.15	2161606.70
74	449104.60	2161622.25
75	449071.38	2161628.40
76	449022.23	2161642.34
77	448990.43	2161591.17
78	448960.95	2161543.76

79	448956.27	2161535.98
80	448945.52	2161534.90
81	448917.68	2161536.21
82	448908.21	2161534.52
83	448903.40	2161530.97
84	448898.54	2161524.99
85	448894.95	2161516.78
86	448890.13	2161490.36
87	449029.39	2161303.66
88	448990.05	2161271.83
89	449200.37	2161000.14
90	449148.64	2160950.13
1	449180.84	2160915.74
Условный номер земельного участка 52:35:0080501:201:ЗУ2		
Площадь земельного участка 57276 м²		
Обозначение характерных точек границ	Координаты, м (МСК-52)	
	X	Y
90	449148.64	2160950.13
89	449200.37	2161000.14
88	448990.05	2161271.83
87	449029.39	2161303.66
86	448890.13	2161490.36
91	448880.15	2161450.79
92	448873.51	2161417.58
93	448866.13	2161387.19
94	448850.00	2161311.11
95	448845.42	2161289.87
96	448844.16	2161277.39
97	449006.12	2161102.36
90	449148.64	2160950.13

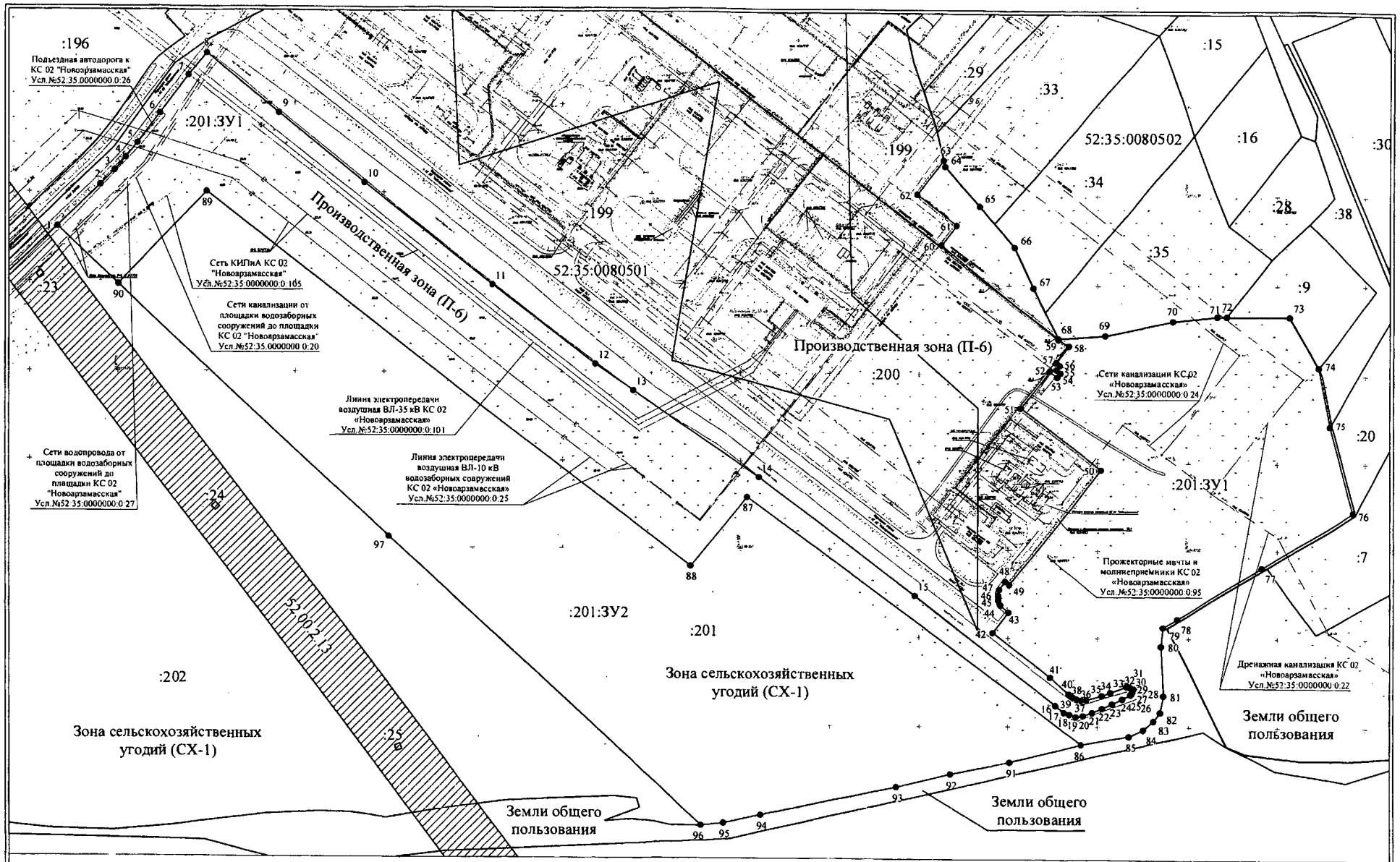

Масштаб 1:2000

Условные обозначения:

• 1	- характерная точка границы образуемого земельного участка;
:201:ЗУ1	- граница и условный номер образуемого земельного участка;
:202	- граница и кадастровый номер учтенных земельных участков;
52:35:0080501	- граница и кадастровый номер кадастрового квартала;
52.00.2.13	- граница и номер зоны с особыми условиями использования территории - охранная зона объекта электросетевого хозяйства-воздушной линии электропередачи ВЛ-35 кВ Лесуново-Мухтолово от ПС Лесуново до ПС Мухтолово (Сосновский район; Ардатовский район).

Министерство энергетики Российской Федерации

(Минэнерго России)

ПРИКАЗ

30 октября 2018 № 970

Москва

Об изъятии земельного участка для государственных нужд Российской Федерации (федеральных нужд), необходимого для обеспечения эксплуатации объекта газоснабжения федерального значения «Газопровод Починки – Грязовец»

В соответствии с главой VII[1] Земельного кодекса Российской Федерации, статьей 279 Гражданского кодекса Российской Федерации, частью 4 статьи 26 Федерального закона от 31 декабря 2014 г. № 499-ФЗ «О внесении изменений в Земельный кодекс Российской Федерации и отдельные законодательные акты Российской Федерации», подпунктом 4.4.27 Положения о Министерстве энергетики Российской Федерации, утвержденного постановлением Правительства Российской Федерации от 28 мая 2008 г. № 400, приказом Минэнерго России от 30.10.2018, № 954 «Об утверждении схемы расположения земельных участков на кадастровом плане территории, расположенных по адресу: Российская Федерация, Нижегородская область, Сосновский район, примерно в 600 м на юго-восток от д. Залесье, уч. 5/2», ходатайством ПАО «Газпром» от 30 июля 2018 г., направленным письмом от 30 июля 2018 г. № 06-827, и в целях обеспечения эксплуатации сетей КИПиА КС 02 «Новоарзамасская», сетей канализации от площадки водозаборных сооружений до площадки КС 02 «Новоарзамасская», сетей водопровода от площадки водозаборных сооружений до площадки КС 02 «Новоарзамасская», подъездной автодороги к КС 02 «Новоарзамасская», входящих в состав объекта федерального значения «Газопровод Починки – Грязовец», приказываю:

1. Изъять для государственных нужд Российской Федерации (федеральных нужд) часть земельного участка 52:35:0080501:202:ЗУ1, подлежащую образованию из земельного участка с кадастровым номером 52:35:0080501:202, площадью 21 416 +/- 1 280 кв. м, расположенного по адресу: Российская Федерация, Нижегородская область, Сосновский район, примерно в 600 м на юго-восток от д. Залесье, уч. 5/2, в соответствии с прилагаемой схемой расположения земельного участка или земельных участков на кадастровом плане территории.

2. Департаменту корпоративного управления, ценовой конъюнктуры и контрольно-ревизионной работы в отраслях ТЭК (А.Е. Богашову) обеспечить в установленном порядке выполнение мероприятий, необходимых для изъятия земельного участка.

3. Контроль за исполнением настоящего приказа оставляю за собой.

Первый заместитель Министра А.Л. Текслер

Департамент корпоративного управления, ценовой конъюнктуры
и контрольно-ревизионной работы в отраслях ТЭК
Иванова Анастасия Владимировна
8(495) 380-13-65 (доб. 1086)

ПРИЛОЖЕНИЕ
к приказу Минэнерго России
от «30» 10 2018 г. № 970

УТВЕРЖДЕНА
приказом Минэнерго России
от «30» 10 2018 г. № 954

Схема расположения земельного участка или земельных участков на кадастровом плане территории

Условный номер земельного участка 52:35:0080501:202:ЗУ1		
Площадь земельного участка 21416 м²		
Обозначение характерных точек границ	Координаты, м (МСК-52)	
	X	Y
292	448896.06	2160370.30
291	448889.60	2160397.40
290	448886.40	2160410.83
289	448884.91	2160417.57
288	448883.55	2160424.35
287	448881.83	2160433.91
286	448879.45	2160447.73
285	448864.00	2160539.94
284	448863.70	2160544.08
283	448863.66	2160551.89
282	448864.55	2160571.97
281	448865.41	2160581.62
280	448866.03	2160585.58
279	448867.97	2160593.67
278	448869.97	2160601.35
277	448870.67	2160604.73
276	448871.02	2160607.64
275	448870.93	2160610.64
274	448870.50	2160614.14
273	448869.19	2160620.80
272	448867.51	2160627.50
271	448880.58	2160637.98
270	448885.83	2160633.37
269	448890.14	2160630.75
268	448895.51	2160627.99
267	448897.99	2160627.04
266	448899.93	2160626.66
265	448901.59	2160626.77
264	448903.39	2160627.22
263	448905.23	2160627.93
262	448907.05	2160628.85

261	448910.50	2160631.19
260	448913.58	2160634.18
259	448917.72	2160639.58
258	448922.61	2160646.25
257	448925.18	2160649.55
256	448930.97	2160655.99
255	448970.10	2160696.09
254	448992.87	2160719.84
253	449035.31	2160762.02
252	449072.14	2160798.98
251	449095.95	2160824.64
250	449123.52	2160854.30
249	449154.47	2160887.45
248	449180.84	2160915.74
299	449148.64	2160950.13
300	448883.29	2160670.83
301	448854.11	2160667.73
109	448855.59	2160653.83
110	448855.53	2160644.72
111	448855.97	2160607.79
112	448857.88	2160559.04
113	448860.55	2160534.07
114	448875.82	2160440.45
115	448880.64	2160416.34
116	448883.94	2160405.11
292	448896.06	2160370.30
4	449154.19	2160903.78
1	449156.00	2160906.52
2	449153.25	2160908.32
3	449151.45	2160905.58
4	449154.19	2160903.78
Условный номер земельного участка 52:35:0080501:202:ЗУ2		
Площадь земельного участка 95020 м²		
Обозначение характерных точек границ	Координаты, м (МСК-52)	
	X	Y
301	448854.11	2160667.73
300	448883.29	2160670.83
299	449148.64	2160950.13
92	449006.12	2161102.36
85	448844.16	2161277.39
86	448844.41	2161259.59
87	448846.70	2161248.02
88	448847.48	2161238.81
89	448846.62	2161223.43
90	448853.90	2161242.97
91	448859.17	2161241.52

92	448860.58	2161228.84
93	448857.77	2161168.71
94	448852.85	2161131.41
95	448847.79	2161100.60
96	448850.80	2161080.27
97	448851.31	2161062.41
98	448849.77	2161032.20
99	448845.88	2161000.47
100	448842.86	2160979.41
101	448840.07	2160946.41
102	448841.09	2160911.30
103	448844.41	2160880.95
104	448845.69	2160854.46
105	448844.41	2160827.25
106	448844.15	2160796.30
107	448851.36	2160710.03
108	448853.19	2160676.40
301	448854.11	2160667.73
4	449023.12	2161002.54
1	449025.33	2161004.96
2	449022.92	2161007.18
3	449020.71	2161004.76
4	449023.12	2161002.54
4	448888.04	2161105.63
1	448889.09	2161108.74
2	448885.99	2161109.80
3	448884.93	2161106.69
4	448888.04	2161105.63

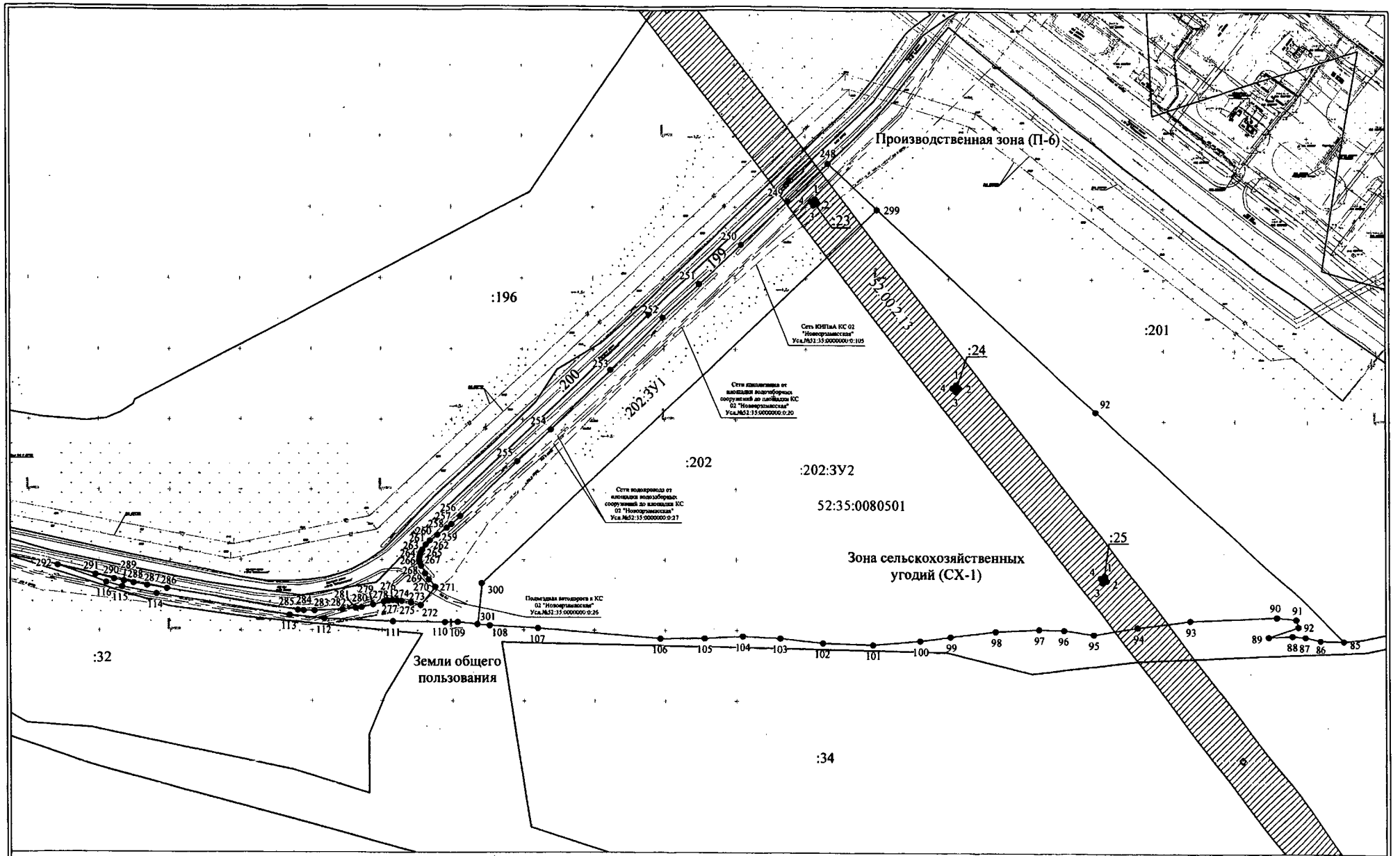

Масштаб 1:2500

Условные обозначения:

- характерная точка границы образуемого земельного участка;
- :202:ЗУ1 — граница и условный номер образуемого земельного участка;
- :202 — граница и кадастровый номер учтенных земельных участков;
- 52:35:0080501 — граница и кадастровый номер кадастрового квартала;
- 52:00:2113 — граница и номер зоны с особыми условиями использоваиия территории - охранная зона объекта электросетевого хозяйства-воздушной линии электропередачи ВЛ-35 кВ Лесуново-Мухтолово от ПС Лесуново до ПС Мухтолово (Сосновский район; Ардатовский район).

Министерство энергетики Российской Федерации

(Минэнерго России)

ПРИКАЗ

30 октября 2018 № 971

Москва

Об изъятии земельного участка для государственных нужд Российской Федерации (федеральных нужд), необходимого для обеспечения эксплуатации объекта газоснабжения федерального значения «Газопровод Починки – Грязовец»

В соответствии с главой VII[1] Земельного кодекса Российской Федерации, статьей 279 Гражданского кодекса Российской Федерации, частью 4 статьи 26 Федерального закона от 31 декабря 2014 г. № 499-ФЗ «О внесении изменений в Земельный кодекс Российской Федерации и отдельные законодательные акты Российской Федерации», подпунктом 4.4.27 Положения о Министерстве энергетики Российской Федерации, утвержденного постановлением Правительства Российской Федерации от 28 мая 2008 г. № 400, приказом Минэнерго России от 30.10.2018, № 955 «Об утверждении схемы расположения земельных участков на кадастровом плане территории, расположенных по адресу: Российская Федерация, Нижегородская область, Сосновский район, бывший населенный пункт д. Красненькая, ул. Лесная, уч. №10А», ходатайством ПАО «Газпром» от 30 июля 2018 г., направленным письмом от 30 июля 2018 г. № 06-827, и в целях обеспечения эксплуатации трубопроводов технологических КС 02 «Новоарзамасская», площадок и автопроездов КС 02 «Новоарзамасская», входящих в состав объекта федерального значения «Газопровод Починки – Грязовец», приказываю:

1. Изъять для государственных нужд Российской Федерации (федеральных нужд) часть земельного участка 52:35:0080502:29:ЗУ1, подлежащую образованию из земельного участка с кадастровым номером 52:35:0080502:29 площадью

5 831 +/- 27 кв. м, расположенного по адресу: Российская Федерация, Нижегородская область, Сосновский район, бывший населенный пункт д. Красненькая, ул. Лесная, уч. №10А, в соответствии с прилагаемой схемой расположения земельного участка или земельных участков на кадастровом плане территории.

2. Департаменту корпоративного управления, ценовой конъюнктуры и контрольно-ревизионной работы в отраслях ТЭК (А.Е. Богашову) обеспечить в установленном порядке выполнение мероприятий, необходимых для изъятия земельного участка.

3. Контроль за исполнением настоящего приказа оставляю за собой.

Первый заместитель Министра А.Л. Текслер

Департамент корпоративного управления, ценовой конъюнктуры
и контрольно-ревизионной работы в отраслях ТЭК
Иванова Анастасия Владимировна
8(495) 380-13-65 (доб. 1086)

ПРИЛОЖЕНИЕ
к приказу Минэнерго России
от «30» 10 2018 г. № 971

УТВЕРЖДЕНА
приказом Минэнерго России
от «30» 10 2018 г. № 955

Схема расположения земельного участка или земельных участков на кадастровом плане территории

Условный номер земельного участка 52:35:0080502:29:ЗУ1		
Площадь земельного участка 5831 м²		
Обозначение характерных точек границ	Координаты, м (МСК-52)	
	X	Y
1	449258.65	2161402.07
2	449373.77	2161502.10
3	449397.58	2161472.22
4	449400.51	2161471.41
5	449402.19	2161466.66
6	449435.56	2161501.56
7	449411.40	2161529.42
8	449382.02	2161504.67
9	449362.63	2161527.19
10	449358.78	2161523.68
11	449310.34	2161478.86
12	449235.54	2161409.62
13	449239.39	2161408.68
1	449258.65	2161402.07

Условный номер земельного участка 52:35:0080502:29:ЗУ2		
Площадь земельного участка 1169 м²		
Обозначение характерных точек границ	Координаты, м (МСК-52)	
	X	Y
8	449382.02	2161504.67
7	449411.40	2161529.42
14	449390.94	2161553.01
9	449362.63	2161527.19
8	449382.02	2161504.67

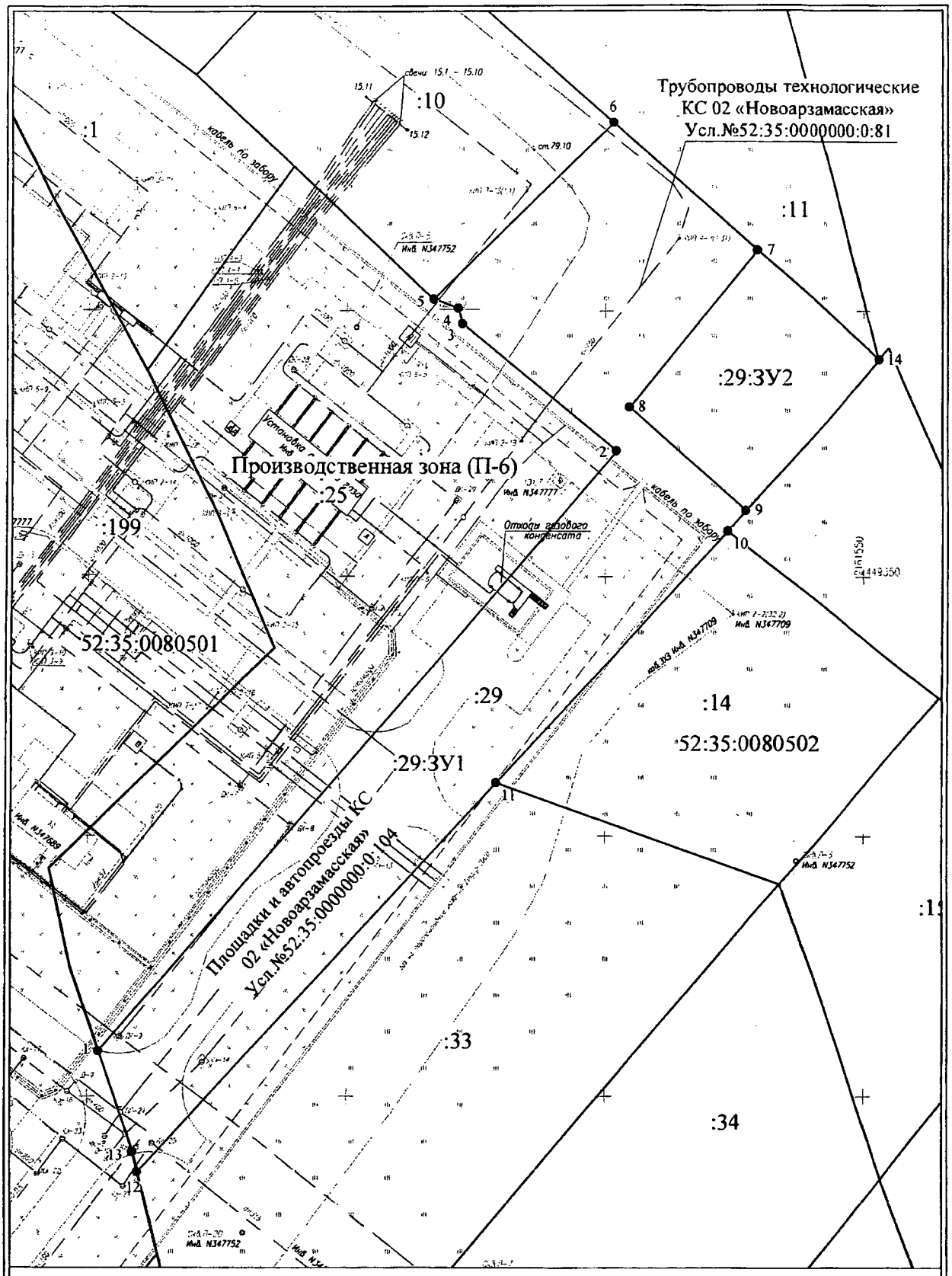

Масштаб 1:1000

Условные обозначения:

•1	- характерная точка границы образуемого земельного участка;
:34:ЗУ1	- граница и условный номер образуемого земельного участка;
:34	- граница и кадастровый номер учтенных земельных участков;
52:35:0080502	- граница и кадастровый номер кадастрового квартала.

Министерство энергетики Российской Федерации

(Минэнерго России)

ПРИКАЗ

30 октября 2018 № 972

Москва

Об изъятии земельного участка для государственных нужд Российской Федерации (федеральных нужд), необходимого для обеспечения эксплуатации объекта газоснабжения федерального значения «Газопровод Починки – Грязовец»

В соответствии с главой VII[1] Земельного кодекса Российской Федерации, статьей 279 Гражданского кодекса Российской Федерации, частью 4 статьи 26 Федерального закона от 31 декабря 2014 г. № 499-ФЗ «О внесении изменений в Земельный кодекс Российской Федерации и отдельные законодательные акты Российской Федерации», подпунктом 4.4.27 Положения о Министерстве энергетики Российской Федерации, утвержденного постановлением Правительства Российской Федерации от 28 мая 2008 г. № 400, приказом Минэнерго России от 30.10.2018, № 956 «Об утверждении схемы расположения земельных участков на кадастровом плане территории, расположенных по адресу: Российская Федерация, Нижегородская область, Сосновский район, бывший населенный пункт д. Красненькая, ул. Лесная, участок № 9-А», ходатайством ПАО «Газпром» от 30 июля 2018 г., направленным письмом от 30 июля 2018 г. № 06-827, и в целях обеспечения эксплуатации наблюдательных скважин производственно-экологического мониторинга КС 02 «Новоарзамасская», входящих в состав объекта федерального значения «Газопровод Починки – Грязовец», приказываю:

1. Изъять для государственных нужд Российской Федерации (федеральных нужд) часть земельного участка 52:35:0080502:28:ЗУ1, подлежащую образованию из земельного участка с кадастровым номером 52:35:0080502:28 площадью

153 +/- 4 кв. м, расположенного по адресу: Российская Федерация, Нижегородская область, Сосновский район, бывший населенный пункт д. Красненькая, ул. Лесная, участок № 9-А, в соответствии с прилагаемой схемой расположения земельного участка или земельных участков на кадастровом плане территории.

2. Департаменту корпоративного управления, ценовой конъюнктуры и контрольно-ревизионной работы в отраслях ТЭК (А.Е. Богашову) обеспечить в установленном порядке выполнение мероприятий, необходимых для изъятия земельного участка.

3. Контроль за исполнением настоящего приказа оставляю за собой.

Первый заместитель Министра А.Л. Текслер

Департамент корпоративного управления, ценовой конъюнктуры
и контрольно-ревизионной работы в отраслях ТЭК
Иванова Анастасия Владимировна
8(495) 380-13-65 (доб. 1086)

ПРИЛОЖЕНИЕ
к приказу Минэнерго России
от «30» 10 2018 г. №972

УТВЕРЖДЕНА
приказом Минэнерго России
от «30» 10 2018 г. № 956

Схема расположения земельного участка или земельных участков на кадастровом плане территории

Условный номер земельного участка 52:35:0080502:28:ЗУ1		
Площадь земельного участка 153 м²		
Обозначение характерных точек границ	Координаты, м (МСК-52)	
	X	Y
10	449176.50	2161582.31
9	449196.81	2161597.61
8	449193.20	2161602.41
7	449172.82	2161587.05
10	449176.50	2161582.31

Условный номер земельного участка 52:35:0080502:28:ЗУ2		
Площадь земельного участка 1847 м²		
Обозначение характерных точек границ	Координаты, м (МСК-52)	
	X	Y
1	449183.55	2161573.24
2	449234.37	2161612.71
3	449231.66	2161620.28
4	449199.72	2161631.24
5	449184.92	2161617.37
6	449165.15	2161596.93
7	449172.82	2161587.05
8	449193.20	2161602.41
9	449196.81	2161597.61
10	449176.50	2161582.31
1	449183.55	2161573.24

:14

:15

:34

:16

52:35:0080502

Наблюдательные скважины производственно-экологического мониторинга КС 02 «Новоарзамасская» Усл.№52:35:0000000:0:49

:28:ЗУ2

:28:ЗУ1

:28

:30

:38

:35

Производственная зона (П-6)

:9

52:35:0080501

:201

:20

Масштаб 1:1000

Условные обозначения:

•1	- характерная точка границы образуемого земельного участка;
:28:ЗУ1	- граница и условный номер образуемого земельного участка;
:34	- граница и кадастровый номер учтенных земельных участков;
52:35:0080502	- граница и кадастровый номер кадастрового квартала.

Министерство энергетики Российской Федерации

(Минэнерго России)

ПРИКАЗ

30 октября 2018 № 973

Москва

Об изъятии земельного участка для государственных нужд Российской Федерации (федеральных нужд), необходимого для обеспечения эксплуатации объекта газоснабжения федерального значения «Газопровод Починки – Грязовец»

В соответствии с главой VII[1] Земельного кодекса Российской Федерации, статьей 279 Гражданского кодекса Российской Федерации, частью 4 статьи 26 Федерального закона от 31 декабря 2014 г. № 499-ФЗ «О внесении изменений в Земельный кодекс Российской Федерации и отдельные законодательные акты Российской Федерации», подпунктом 4.4.27 Положения о Министерстве энергетики Российской Федерации, утвержденного постановлением Правительства Российской Федерации от 28 мая 2008 г. № 400, приказом Минэнерго России от 30.10.2018, № 957 «Об утверждении схемы расположения земельных участков на кадастровом плане территории, расположенных по адресу: Российская Федерация, Нижегородская область, Сосновский район, бывший населенный пункт д. Красненькая, ул. Лесная, участок № 19-А, ходатайством ПАО «Газпром» от 30 июля 2018 г., направленным письмом от 30 июля 2018 г. № 06-827, и в целях обеспечения эксплуатации трубопроводов технологических КС 02 «Новоарзамасская», сетей КИПиА КС 02 «Новоарзамасская», подключающих газопроводов КС 02 «Новоарзамасская», нагорной дренажной канавы КС 02 «Новоарзамасская», входящих в состав объекта федерального значения «Газопровод Починки – Грязовец», приказываю:

1. Изъять для государственных нужд Российской Федерации (федеральных

нужд) часть земельного участка 52:35:0080502:37:ЗУ1, подлежащую образованию из земельного участка с кадастровым номером 52:35:0080502:37 площадью 4 937 +/- 25 кв. м, расположенного по адресу: Российская Федерация, Нижегородская область, Сосновский район, бывший населенный пункт д. Красненькая, ул. Лесная, участок № 19-А, в соответствии с прилагаемой схемой расположения земельного участка или земельных участков на кадастровом плане территории.

2. Департаменту корпоративного управления, ценовой конъюнктуры и контрольно-ревизионной работы в отраслях ТЭК (А.Е. Богашову) обеспечить в установленном порядке выполнение мероприятий, необходимых для изъятия земельного участка.

3. Контроль за исполнением настоящего приказа оставляю за собой.

Первый заместитель Министра А.Л. Текслер

Департамент корпоративного управления, ценовой конъюнктуры
и контрольно-ревизионной работы в отраслях ТЭК
Иванова Анастасия Владимировна
8(495) 380-13-65 (доб. 1086)

ПРИЛОЖЕНИЕ
к приказу Минэнерго России
от «30» 10 2018 г. № 973

УТВЕРЖДЕНА
приказом Минэнерго России
от «30» 10 2018 г. № 957

Схема расположения земельного участка или земельных участков на кадастровом плане территории

Условный номер земельного участка 52:35:0080502:37:ЗУ1		
Площадь земельного участка 4937 м²		
Обозначение характерных точек границ	Координаты, м (МСК-52)	
	X	Y
1	449469.27	2161386.99
2	449479.43	2161396.84
3	449521.37	2161408.40
4	449556.12	2161417.98
5	449543.28	2161444.84
6	449547.85	2161459.44
7	449496.36	2161460.50
8	449477.94	2161452.70
9	449444.62	2161420.69
1	449469.27	2161386.99
Условный номер земельного участка 52:35:0080502:37:ЗУ2		
Площадь земельного участка 2066 м²		
Обозначение характерных точек границ	Координаты, м (МСК-52)	
	X	Y
4	449556.12	2161417.98
10	449615.90	2161434.45
11	449610.80	2161444.15
12	449596.00	2161458.45
6	449547.85	2161459.44
5	449543.28	2161444.84
4	449556.12	2161417.98

52:35:0080501

:195

:37:ЗУ2

Нагорная дренажная канава

Производственная зона (П-6)

Водоотводная канава

:19

:41

Подключающие газопроводы КС 02 «Новоарзамасская» Усл.№52:35:0000000:0:72

52:35:0080502

:37

:37:ЗУ1

Сеть КИПиА КС 02 "Новоарзамасская" Усл.№52:35:0000000:0:105

:23

Трубопроводы технологические КС 02 «Новоарзамасская» Усл.№52:35:0000000:0:81

:11

:10

Производственная зона (П-6)

:1

52:35:0080501

Масштаб 1:1000

Условные обозначения:

1	- характерная точка границы образуемого земельного участка;
:37:ЗУ1	- граница и условный номер образуемого земельного участка;
:37	- граница и кадастровый номер учтенных земельных участков;
52:35:0080502	- граница и кадастровый номер кадастрового квартала.

Министерство энергетики Российской Федерации

(Минэнерго России)

ПРИКАЗ

30 октября 2018 № 974

Москва

Об изъятии земельного участка для государственных нужд Российской Федерации (федеральных нужд), необходимого для обеспечения эксплуатации объекта газоснабжения федерального значения «Газопровод Починки – Грязовец»

В соответствии с главой VII[1] Земельного кодекса Российской Федерации, статьей 279 Гражданского кодекса Российской Федерации, частью 4 статьи 26 Федерального закона от 31 декабря 2014 г. № 499-ФЗ «О внесении изменений в Земельный кодекс Российской Федерации и отдельные законодательные акты Российской Федерации», подпунктом 4.4.27 Положения о Министерстве энергетики Российской Федерации, утвержденного постановлением Правительства Российской Федерации от 28 мая 2008 г. № 400, приказом Минэнерго России от 30.10.2018, № 958 «Об утверждении схемы расположения земельных участков на кадастровом плане территории, расположенных по адресу: Российская Федерация, Нижегородская область, Сосновский район, бывший населенный пункт д. Красненькая, ул. Лесная, д. 19», ходатайством ПАО «Газпром» от 30 июля 2018 г., направленным письмом от 30 июля 2018 г. № 06-827, и в целях обеспечения эксплуатации нагорной дренажной канавы КС 02 «Новоарзамасская», входящей в состав объекта федерального значения «Газопровод Починки – Грязовец», приказываю:

1. Изъять для государственных нужд Российской Федерации (федеральных нужд) часть земельного участка 52:35:0080502:19:ЗУ1, подлежащую образованию из земельного участка с кадастровым номером 52:35:0080502:19, площадью

756 +/- 10 кв. м, расположенного по адресу: Российская Федерация, Нижегородская область, Сосновский район, бывший населенный пункт д. Красненькая, ул. Лесная, д. 19, в соответствии с прилагаемой схемой расположения земельного участка или земельных участков на кадастровом плане территории.

2. Департаменту корпоративного управления, ценовой конъюнктуры и контрольно-ревизионной работы в отраслях ТЭК (А.Е. Богашову) обеспечить в установленном порядке выполнение мероприятий, необходимых для изъятия земельного участка.

3. Контроль за исполнением настоящего приказа оставляю за собой.

Первый заместитель Министра А.Л. Текслер

Департамент корпоративного управления, ценовой конъюнктуры
и контрольно-ревизионной работы в отраслях ТЭК
Иванова Анастасия Владимировна
8(495) 380-13-65 (доб. 1086)

ПРИЛОЖЕНИЕ
к приказу Минэнерго России
от «30» 10 2018 г. № 974

УТВЕРЖДЕНА
приказом Минэнерго России
от «30» 10 2018 г. № 958

Схема расположения земельного участка или земельных участков на кадастровом плане территорин

Условный номер земельного участка 52:35:0080502:19:ЗУ1		
Площадь земельного участка 756 м²		
Обозначение характерных точек границ	Координаты, м (МСК-52)	
	X	Y
1	449547.85	2161459.44
2	449565.12	2161496.60
3	449559.15	2161508.30
4	449555.52	2161509.15
5	449529.79	2161459.81
1	449547.85	2161459.44
Условный номер земельного участка 52:35:0080502:19:ЗУ2		
Площадь земельного участка 1384 м²		
Обозначение характерных точек границ	Координаты, м (МСК-52)	
	X	Y
5	449529.79	2161459.81
4	449555.52	2161509.15
6	449537.93	2161513.29
7	449496.36	2161460.50
5	449529.79	2161459.81
Условный номер земельного участка 52:35:0080502:19:ЗУ3		
Площадь земельного участка 854 м²		
Обозначение характерных точек границ	Координаты, м (МСК-52)	
	X	Y
8	449596.00	2161458.45
9	449577.75	2161478.45
10	449568.05	2161490.85
2	449565.12	2161496.60
1	449547.85	2161459.44
8	449596.00	2161458.45

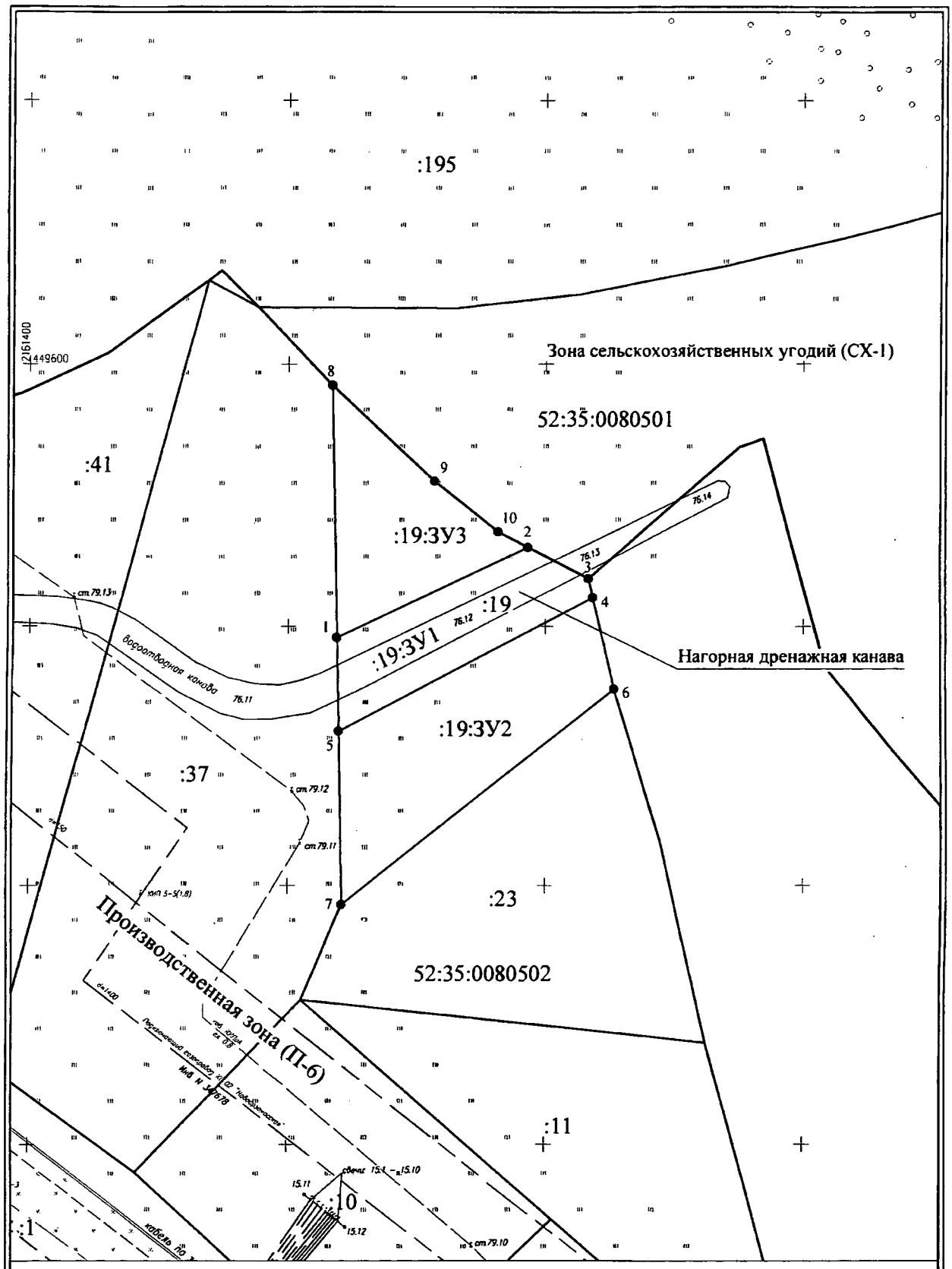

Масштаб 1:1000

Условные обозначения:

•1	- характерная точка границы образуемого земельного участка;
:19:ЗУ1	- граница и условный номер образуемого земельного участка;
:10	- граница и кадастровый номер учтенных земельных участков;
52:35:0080502	- граница и кадастровый номер кадастрового квартала.

Министерство энергетики Российской Федерации

(Минэнерго России)

ПРИКАЗ

30 октября 2018 № 975

Москва

Об изъятии земельного участка для государственных нужд Российской Федерации (федеральных нужд), необходимого для обеспечения эксплуатации объекта газоснабжения федерального значения «Газопровод Починки – Грязовец»

В соответствии с главой VII[1] Земельного кодекса Российской Федерации, статьей 279 Гражданского кодекса Российской Федерации, частью 4 статьи 26 Федерального закона от 31 декабря 2014 г. № 499-ФЗ «О внесении изменений в Земельный кодекс Российской Федерации и отдельные законодательные акты Российской Федерации», подпунктом 4.4.27 Положения о Министерстве энергетики Российской Федерации, утвержденного постановлением Правительства Российской Федерации от 28 мая 2008 г. № 400, приказом Минэнерго России от 30.10.2018, № 953 «Об утверждении схемы расположения земельных участков на кадастровом плане территории, расположенных по адресу: Российская Федерация, Нижегородская область, Сосновский район, бывший населенный пункт д. Красненькая, ул. Лесная, участок №15«А», ходатайством ПАО «Газпром» от 30 июля 2018 г., направленным письмом от 30 июля 2018 г. № 06-827, и в целях обеспечения эксплуатации наблюдательных скважин производственно-экологического мониторинга КС 02 «Новоарзамасская», дренажной канализации КС 02 «Новоарзамасская», сетей канализации КС 02 «Новоарзамасская», входящих в состав объекта федерального значения «Газопровод Починки – Грязовец», приказываю:

1. Изъять для государственных нужд Российской Федерации (федеральных

нужд) часть земельного участка 52:35:0080502:34:ЗУ1, подлежащую образованию из земельного участка с кадастровым номером 52:35:0080502:34 площадью 3 231 +/- 20 кв. м, расположенного по адресу: Российская Федерация, Нижегородская область, Сосновский район, бывший населенный пункт д. Красненькая, ул. Лесная, участок №15«А», в соответствии с прилагаемой схемой расположения земельного участка или земельных участков на кадастровом плане территории.

2. Департаменту корпоративного управления, ценовой конъюнктуры и контрольно-ревизионной работы в отраслях ТЭК (А.Е. Богашову) обеспечить в установленном порядке выполнение мероприятий, необходимых для изъятия земельного участка.

3. Контроль за исполнением настоящего приказа оставляю за собой.

Первый заместитель Министра А.Л. Текслер

Департамент корпоративного управления, ценовой конъюнктуры
и контрольно-ревизионной работы в отраслях ТЭК
Иванова Анастасия Владимировна
8(495) 380-13-65 (доб. 1086)

ПРИЛОЖЕНИЕ
к приказу Минэнерго России
от «30» 10 2018 г. № 975

УТВЕРЖДЕНА
приказом Минэнерго России
от «30» 10 2018 г. № 959

Схема расположения земельного участка или земельных участков на кадастровом плане территории

Условный номер земельного участка 52:35:0080502:34:ЗУ1		
Площадь земельного участка 3231 м²		
Обозначение характерных точек границ	Координаты, м (МСК-52)	
	X	Y
1	449184.27	2161442.18
2	449223.46	2161475.84
3	449191.45	2161517.61
4	449135.00	2161470.19
5	449148.57	2161463.50
6	449171.28	2161453.29
1	449184.27	2161442.18
Условный номер земельного участка 52:35:0080502:34:ЗУ2		
Площадь земельного участка 3769 м²		
Обозначение характерных точек границ	Координаты, м (МСК-52)	
	X	Y
2	449223.46	2161475.84
7	449290.82	2161533.71
8	449234.10	2161553.43
3	449191.45	2161517.61
2	449223.46	2161475.84

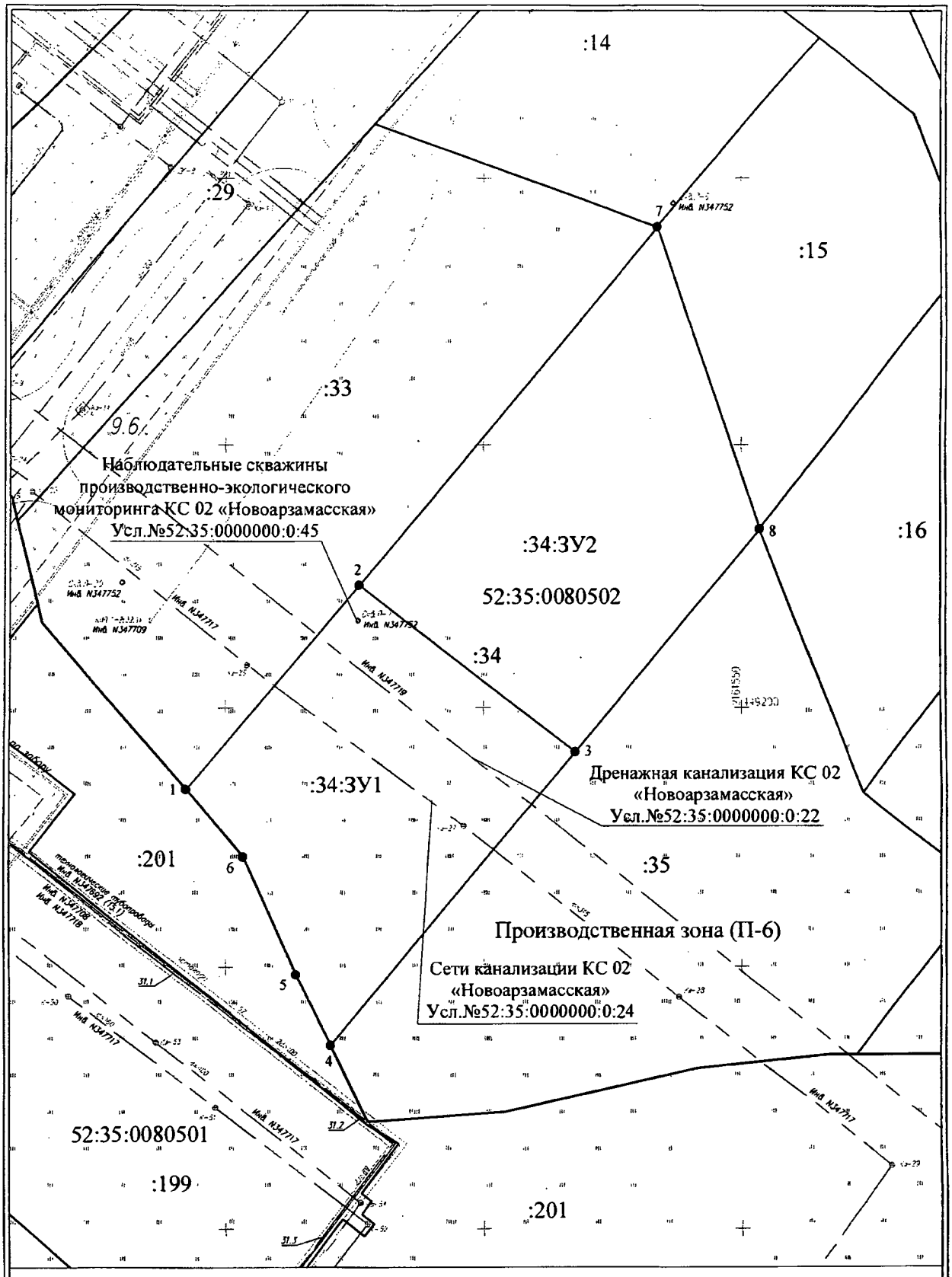

Масштаб 1:1000

Условные обозначения:

•1	- характерная точка границы образуемого земельного участка;
:34:ЗУ1	- граница и условный номер образуемого земельного участка;
:34	- граница и кадастровый номер учтенных земельных участков;
52:35:0080502	- граница и кадастровый номер кадастрового квартала.

Министерство энергетики Российской Федерации
(Минэнерго России)

ПРИКАЗ

30 октября 2018 № 976

Москва

Об изъятии земельного участка для государственных нужд Российской Федерации (федеральных нужд), необходимого для обеспечения эксплуатации объекта газоснабжения федерального значения «Газопровод Починки – Грязовец»

В соответствии с главой VII[1] Земельного кодекса Российской Федерации, статьей 279 Гражданского кодекса Российской Федерации, частью 4 статьи 26 Федерального закона от 31 декабря 2014 г. № 499-ФЗ «О внесении изменений в Земельный кодекс Российской Федерации и отдельные законодательные акты Российской Федерации», подпунктом 4.4.27 Положения о Министерстве энергетики Российской Федерации, утвержденного постановлением Правительства Российской Федерации от 28 мая 2008 г. № 400, приказом Минэнерго России от 30.10.2018, № 960 «Об утверждении схемы расположения земельных участков на кадастровом плане территории, расположенных по адресу: Российская Федерация, Нижегородская область, Сосновский район, ООО «Венецкое», участок № 4», ходатайством ПАО «Газпром» от 30 июля 2018 г., направленным письмом от 30 июля 2018 г. № 06-827, и в целях обеспечения эксплуатации площадки № 1 водозаборных сооружений КС 02 «Новоарзамасская», площадки № 2 водозаборных сооружений КС 02 «Новоарзамасская», артскважины № 2 КС 02 «Новоарзамасская», подъездов к площадкам № 1 и № 2 водозаборных сооружений ВС 1 КС 02 «Новоарзамасская», входящих в состав объекта федерального значения «Газопровод Починки – Грязовец», приказываю:

1. Изъять для государственных нужд Российской Федерации (федеральных

нужд) часть земельного участка 52:35:0080501:33:ЗУ1, подлежащую образованию из земельного участка с кадастровым номером 52:35:0080501:33, площадью 8 084 +/- 787 кв. м, расположенного по адресу: Российская Федерация, Нижегородская область, Сосновский район, ООО «Венецкое», участок № 4, в соответствии с прилагаемой схемой расположения земельного участка или земельных участков на кадастровом плане территории.

2. Департаменту корпоративного управления, ценовой конъюнктуры и контрольно-ревизионной работы в отраслях ТЭК (А.Е. Богашову) обеспечить в установленном порядке выполнение мероприятий, необходимых для изъятия земельного участка.

3. Контроль за исполнением настоящего приказа оставляю за собой.

Первый заместитель Министра А.Л. Текслер

Департамент корпоративного управления, ценовой конъюнктуры
и контрольно-ревизионной работы в отраслях ТЭК
Иванова Анастасия Владимировна
8(495) 380-13-65 (доб. 1086)

ПРИЛОЖЕНИЕ
к приказу Минэнерго России
от «30» 10 2018 г. № 976

УТВЕРЖДЕНА
приказом Минэнерго России
от «30» 10 2018 г. № 960

Схема расположения земельного участка или земельных участков на кадастровом плане территории

Условный номер земельного участка 52:35:0080501:33:ЗУ1		
Площадь земельного участка 8084 м²		
Обозначение характерных точек границ	Координаты, м (МСК-52)	
	X	Y
1	449085.23	2160119.25
2	449086.72	2160183.61
3	449086.72	2160231.06
4	449082.15	2160231.06
5	449056.14	2160227.52
6	449030.60	2160222.77
7	449006.25	2160191.00
8	449004.76	2160165.75
9	449008.79	2160121.10
1	449085.23	2160119.25
Условный номер земельного участка 52:35:0080501:33:ЗУ2		
Площадь земельного участка 361009 м²		
Обозначение характерных точек границ	Координаты, м (МСК-52)	
	X	Y
10	449121.18	2159817.11
11	449142.62	2159820.34
12	449181.82	2159827.92
13	449228.60	2159842.07
14	449241.80	2159843.96
15	449252.96	2159841.16
16	449259.30	2159838.21
17	449689.78	2160058.30
18	449680.44	2160719.70
19	449614.25	2160725.50
20	449585.33	2160713.37
21	449571.17	2160707.20
22	449556.06	2160694.37
23	449531.39	2160684.45
24	449521.39	2160681.11
25	449506.05	2160670.90
26	449493.71	2160655.86

27	449488.76	2160649.97
28	449423.50	2160600.48
29	449387.46	2160562.29
30	449369.60	2160538.25
31	449358.27	2160517.30
32	449355.29	2160504.54
33	449357.77	2160478.51
34	449357.28	2160468.31
35	449353.31	2160461.67
36	449325.53	2160450.65
37	449313.71	2160429.74
38	449305.59	2160401.15
39	449298.77	2160372.88
40	449290.97	2160327.07
41	449285.45	2160312.45
42	449278.18	2160300.66
43	449265.95	2160288.41
44	449255.42	2160280.25
45	449233.38	2160270.05
46	449207.41	2160257.25
47	449195.62	2160251.92
48	449181.28	2160248.34
49	449139.88	2160240.29
50	449114.05	2160235.25
51	449097.90	2160231.06
3	449086.72	2160231.06
2	449086.72	2160183.61
1	449085.23	2160119.25
9	449008.79	2160121.10
52	449011.00	2160096.56
53	449020.51	2160028.84
54	449059.77	2159924.34
55	449076.52	2159887.08
56	449093.93	2159863.35
10	449121.18	2159817.11

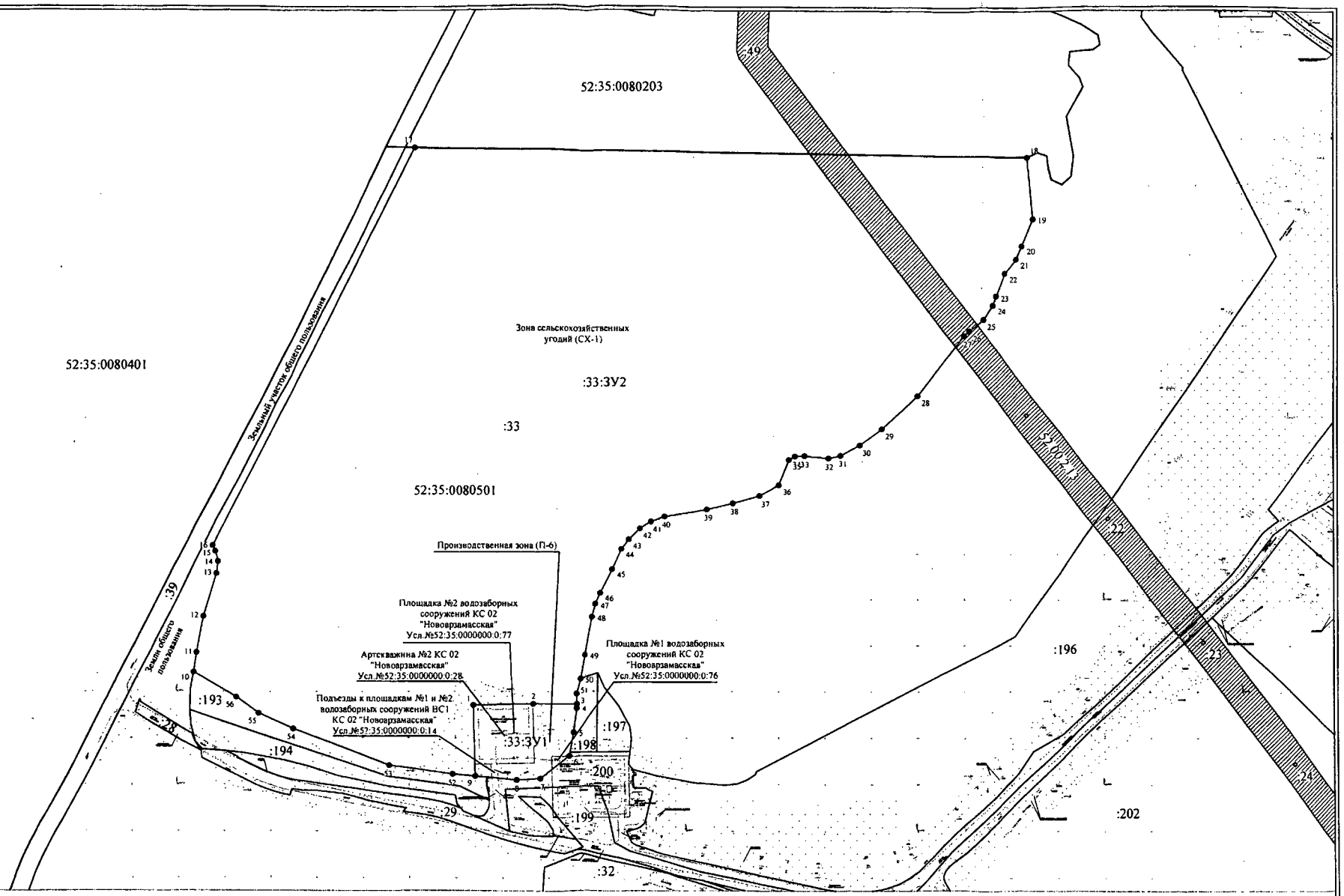

Масштаб 1:4000

Условные обозначения:

- характерная точка границы образуемого земельного участка;
- :33:ЗУ1 — граница и условный номер образуемого земельного участка;
- :33 — граница и кадастровый номер учтенных земельных участков;
- 52:35:0080501 — граница и кадастровый номер кадастрового квартала;
- 52.00.2.13 — граница и номер зоны с особыми условиями использования территории - охранная зона объекта электросетевого хозяйства-воздушной линии электропередачи ВЛ-35 кВ Лесуново-Мухтолово от ПС Лесуново до ПС Мухтолово (Сосновский район; Ардатовский район).

Министерство энергетики Российской Федерации
(Минэнерго России)

ПРИКАЗ

30 октября 2018 № 977

Москва

Об изъятии земельного участка для государственных нужд Российской Федерации (федеральных нужд), необходимого для обеспечения эксплуатации объекта газоснабжения федерального значения «Газопровод Починки – Грязовец»

В соответствии с главой VII[1] Земельного кодекса Российской Федерации, статьей 279 Гражданского кодекса Российской Федерации, частью 4 статьи 26 Федерального закона от 31 декабря 2014 г. № 499-ФЗ «О внесении изменений в Земельный кодекс Российской Федерации и отдельные законодательные акты Российской Федерации», подпунктом 4.4.27 Положения о Министерстве энергетики Российской Федерации, утвержденного постановлением Правительства Российской Федерации от 28 мая 2008 г. № 400, ходатайством ПАО «Газпром» от 30 июля 2018 г., направленным письмом от 30 июля 2018 г. № 06-827, и в целях обеспечения эксплуатации подъездной автодороги к узлу подключения КС 02 «Новоарзамасская», тепловых сетей КС 02 «Новоарзамасская», сетей электрических кабельных КС 02 «Новоарзамасская», сетей канализации КС 02 «Новоарзамасская», сетей водопровода КС 02 «Новоарзамасская», площадок и автопроездов очистных сооружений КС 02 «Новоарзамасская», вертолетной площадки КС 02 «Новоарзамасская», подъездной автодороги к вертолетной площадке КС 02 «Новоарзамасская», сетей КИПиА КС 02 «Новоарзамасская», кабельной телефонной канализации КС 02 «Новоарзамасская», наблюдательных скважин производственно-экологического мониторинга КС 02 «Новоарзамасская», площадок и автопроездов КС 02 «Новоарзамасская», прожекторных мачт

и молниеприемников КС 02 «Новоарзамасская», подъездной автодороги к КС 02 «Новоарзамасская», линии электропередачи воздушной ВЛ-10 кВ водозаборных сооружений КС 02 «Новоарзамасская», подъездов к площадкам № 1 и № 2 водозаборных сооружений ВС1 КС 02 «Новоарзамасская», площадки № 1 водозаборных сооружений ВС1 КС 02 «Новоарзамасская», входящих в состав объекта федерального значения «Газопровод Починки – Грязовец», приказываю:

1. Изъять для государственных нужд Российской Федерации (федеральных нужд) земельный участок с кадастровым номером 52:35:0080501:199 площадью 106 966 +/- 2 862 кв. м, расположенный по адресу: Российская Федерация, Нижегородская область, Сосновский район, примерно в 600 м на юго-восток от д. Залесье, уч. 1/1.

2. Департаменту корпоративного управления, ценовой конъюнктуры и контрольно-ревизионной работы в отраслях ТЭК (А.Е. Богашову) обеспечить в установленном порядке выполнение мероприятий, необходимых для изъятия земельного участка.

3. Контроль за исполнением настоящего приказа оставляю за собой.

Первый заместитель Министра А.Л. Текслер

Департамент корпоративного управления, ценовой конъюнктуры
и контрольно-ревизионной работы в отраслях ТЭК
Иванова Анастасия Владимировна
8(495) 380-13-65 (доб. 1086)

Министерство энергетики Российской Федерации
(Минэнерго России)

ПРИКАЗ

30 октября 2018 № 978

Москва

Об изъятии земельного участка для государственных нужд Российской Федерации (федеральных нужд), необходимого для обеспечения эксплуатации объекта газоснабжения федерального значения «Газопровод Починки – Грязовец»

В соответствии с главой VII[1] Земельного кодекса Российской Федерации, статьей 279 Гражданского кодекса Российской Федерации, частью 4 статьи 26 Федерального закона от 31 декабря 2014 г. № 499-ФЗ «О внесении изменений в Земельный кодекс Российской Федерации и отдельные законодательные акты Российской Федерации», подпунктом 4.4.27 Положения о Министерстве энергетики Российской Федерации, утвержденного постановлением Правительства Российской Федерации от 28 мая 2008 г. № 400, ходатайством ПАО «Газпром» от 30 июля 2018 г., направленным письмом от 30 июля 2018 г. № 06-827, и в целях обеспечения эксплуатации подъездной автодороги к узлу подключения КС 02 «Новоарзамасская», площадок и автопроездов КС 02 «Новоарзамасская», сетей канализации КС 02 «Новоарзамасская», сетей водопровода КС 02 «Новоарзамасская», площадок и автопроездов очистных сооружений КС 02 «Новоарзамасская», линии электропередачи воздушной ВЛ-35 кВ КС 02 «Новоарзамасская», вертолетной площадки КС 02 «Новоарзамасская», подъездной автодороги к вертолетной площадке КС 02 «Новоарзамасская», наблюдательных скважин производственно-экологического мониторинга КС 02 «Новоарзамасская», подъездной автодороги к КС 02 «Новоарзамасская», сетей канализации от площадки водозаборных сооружений до площадки

КС 02 «Новоарзамасская», сетей водопровода от площадки водозаборных сооружений до площадки КС 02 «Новоарзамасская», площадки № 1 водозаборных сооружений КС 02 «Новоарзамасская», подъездов к площадкам № 1 и № 2 водозаборных сооружений ВС1 КС 02 «Новоарзамасская», канализационной насосной станции промывных стоков площадки водозаборных сооружений КС 02 «Новоарзамасская», входящих в состав объекта федерального значения «Газопровод Починки – Грязовец», приказываю:

1. Изъять для государственных нужд Российской Федерации (федеральных нужд) земельный участок с кадастровым номером 52:35:0080501:200 площадью 106 966 +/- 2 862 кв. м, расположенный по адресу: Российская Федерация, Нижегородская область, Сосновский район, примерно в 600 м на юго-восток от д. Залесье, уч. 1/2.

2. Департаменту корпоративного управления, ценовой конъюнктуры и контрольно-ревизионной работы в отраслях ТЭК (А.Е. Богашову) обеспечить в установленном порядке выполнение мероприятий, необходимых для изъятия земельного участка.

3. Контроль за исполнением настоящего приказа оставляю за собой.

Первый заместитель Министра А.Л. Текслер

Департамент корпоративного управления, ценовой конъюнктуры
и контрольно-ревизионной работы в отраслях ТЭК
Иванова Анастасия Владимировна
8(495) 380-13-65 (доб. 1086)

Министерство энергетики Российской Федерации
(Минэнерго России)

ПРИКАЗ

30 октября 2018 № 979

Москва

Об изъятии земельного участка для государственных нужд Российской Федерации (федеральных нужд), необходимого для обеспечения эксплуатации объекта газоснабжения федерального значения «Газопровод Починки – Грязовец»

В соответствии с главой VII[1] Земельного кодекса Российской Федерации, статьей 279 Гражданского кодекса Российской Федерации, частью 4 статьи 26 Федерального закона от 31 декабря 2014 г. № 499-ФЗ «О внесении изменений в Земельный кодекс Российской Федерации и отдельные законодательные акты Российской Федерации», подпунктом 4.4.27 Положения о Министерстве энергетики Российской Федерации, утвержденного постановлением Правительства Российской Федерации от 28 мая 2008 г. № 400, ходатайством ПАО «Газпром» от 30 июля 2018 г., направленным письмом от 30 июля 2018 г. № 06-827, и в целях обеспечения эксплуатации подключающих газопроводов КС 02 «Новоарзамасская», трубопроводов технологических КС 02 «Новоарзамасская», сети КИПиА КС 02 «Новоарзамасская», входящих в состав объекта федерального значения «Газопровод Починки – Грязовец», приказываю:

1. Изъять для государственных нужд Российской Федерации (федеральных нужд) земельный участок с кадастровым номером 52:35:0080502:10 площадью 3 000 +/- 19 кв. м, расположенный по адресу: Российская Федерация, Нижегородская область, Сосновский район, бывший населенный пункт д. Красненькая, ул. Лесная, д. 10.

2. Департаменту корпоративного управления, ценовой конъюнктуры

и контрольно-ревизионной работы в отраслях ТЭК (А.Е. Богашову) обеспечить в установленном порядке выполнение мероприятий, необходимых для изъятия земельного участка.

3. Контроль за исполнением настоящего приказа оставляю за собой.

Первый заместитель Министра А.Л. Текслер

Министерство энергетики Российской Федерации
(Минэнерго России)

ПРИКАЗ

30 октября 2018 № 980

Москва

Об изъятии земельного участка для государственных нужд Российской Федерации (федеральных нужд), необходимого для обеспечения эксплуатации объекта газоснабжения федерального значения «Газопровод Починки – Грязовец»

В соответствии с главой VII[1] Земельного кодекса Российской Федерации, статьей 279 Гражданского кодекса Российской Федерации, частью 4 статьи 26 Федерального закона от 31 декабря 2014 г. № 499-ФЗ «О внесении изменений в Земельный кодекс Российской Федерации и отдельные законодательные акты Российской Федерации», подпунктом 4.4.27 Положения о Министерстве энергетики Российской Федерации, утвержденного постановлением Правительства Российской Федерации от 28 мая 2008 г. № 400, ходатайством ПАО «Газпром» от 30 июля 2018 г., направленным письмом от 30 июля 2018 г. № 06-827, и в целях обеспечения эксплуатации площадок и автопроездов КС 02 «Новоарзамасская», прожекторных мачт и молниеприемников КС 02 «Новоарзамасская», входящих в состав объекта федерального значения «Газопровод Починки – Грязовец», приказываю:

1. Изъять для государственных нужд Российской Федерации (федеральных нужд) земельный участок с кадастровым номером 52:35:0080502:25 площадью 7 001 +/- 59 кв. м, расположенный по адресу: Российская Федерация, Нижегородская область, Сосновский район, бывший населенный пункт д. Красненькая, ул. Лесная № 1 «А».

2. Департаменту корпоративного управления, ценовой конъюнктуры

и контрольно-ревизионной работы в отраслях ТЭК (А.Е. Богашову) обеспечить в установленном порядке выполнение мероприятий, необходимых для изъятия земельного участка.

3. Контроль за исполнением настоящего приказа оставляю за собой.

Первый заместитель Министра А.Л. Текслер

Департамент корпоративного управления, ценовой конъюнктуры
и контрольно-ревизионной работы в отраслях ТЭК
Иванова Анастасия Владимировна
8(495) 380-13-65 (доб. 1086)

Министерство энергетики Российской Федерации
(Минэнерго России)

ПРИКАЗ

30 октября 2018 № 981

Москва

Об изъятии земельного участка для государственных нужд Российской Федерации (федеральных нужд), необходимого для обеспечения эксплуатации объекта газоснабжения федерального значения «Газопровод Починки – Грязовец»

В соответствии с главой VII[1] Земельного кодекса Российской Федерации, статьей 279 Гражданского кодекса Российской Федерации, частью 4 статьи 26 Федерального закона от 31 декабря 2014 г. № 499-ФЗ «О внесении изменений в Земельный кодекс Российской Федерации и отдельные законодательные акты Российской Федерации», подпунктом 4.4.27 Положения о Министерстве энергетики Российской Федерации, утвержденного постановлением Правительства Российской Федерации от 28 мая 2008 г. № 400, ходатайством ПАО «Газпром» от 30 июля 2018 г., направленным письмом от 30 июля 2018 г. № 06-827, и в целях обеспечения эксплуатации площадок и автопроездов КС 02 «Новоарзамасская», прожекторных мачт и молниеприемников КС 02 «Новоарзамасская», подключающих газопроводов КС 02 «Новоарзамасская», входящих в состав объекта федерального значения «Газопровод Починки – Грязовец», приказываю:

1. Изъять для государственных нужд Российской Федерации (федеральных нужд) земельный участок с кадастровым номером 52:35:0080502:1 площадью 3 000 +/- 19 кв. м, расположенный по адресу: Российская Федерация, Нижегородская область, Сосновский район, бывший населенный пункт д. Красненькая, ул. Лесная, д. 1.

2. Департаменту корпоративного управления, ценовой конъюнктуры

и контрольно-ревизионной работы в отраслях ТЭК (А.Е. Богашову) обеспечить в установленном порядке выполнение мероприятий, необходимых для изъятия земельного участка.

3. Контроль за исполнением настоящего приказа оставляю за собой.

Первый заместитель Министра А.Л. Текслер

Департамент корпоративного управления, ценовой конъюнктуры
и контрольно-ревизионной работы в отраслях ТЭК
Иванова Анастасия Владимировна
8(495) 380-13-65 (доб. 1086)