

**АДМИНИСТРАЦИЯ СОСНОВСКОГО МУНИЦИПАЛЬНОГО  
ОКРУГА НИЖЕГОРОДСКОЙ ОБЛАСТИ  
ПОСТАНОВЛЕНИЕ**

26.09.2024

№ 1309

**Об определении границ прилегающих к некоторым  
организациям и объектам территорий, на которых не  
допускается продажа алкогольной продукции и розничная  
продажа алкогольной продукции при оказании услуг  
общественного питания на территории Сосновского  
муниципального округа Нижегородской области**

Во исполнение ст.16 Федерального закона от 22.11.1995 № 171-ФЗ «О государственном регулировании производства и оборота этилового спирта, алкогольной и спиртосодержащей продукции и об ограничении потребления (распития) алкогольной продукции», в соответствии с Федеральным законом от 06.10.2003 № 131-ФЗ «Об общих принципах организации местного самоуправления в Российской Федерации», постановлением Правительства Российской Федерации от 23.12.2020 № 2220 «Об утверждении правил определения органами местного самоуправления границ прилегающих территорий, на которых не допускается розничная продажа алкогольной продукции и розничная продажа алкогольной продукции при оказании услуг общественного питания», на основании протокола Специальной Комиссии по определению границ прилегающих территорий к некоторым организациям и объектам, на которых не допускается продажа алкогольной продукции и розничная продажа алкогольной продукции при оказании услуг общественного питания на территории Сосновского муниципального округа Нижегородской области» от 08.08.2024 № 1, протокола общественных обсуждений проекта постановления администрации Сосновского муниципального округа Нижегородской области «Об определении границ прилегающих к некоторым организациям объектам территорий, на которых не допускается розничная продажа алкогольной продукции и розничная продажа алкогольной продукции при оказании услуг общественного питания, на территории Сосновского муниципального округа Нижегородской области» от 18.09.2024 г. администрация Сосновского муниципального округа Нижегородской области **постановляет:**

1. Утвердить прилагаемый Порядок определения границ прилегающих к некоторым организациям и объектам территорий, на которых не допускается продажа алкогольной продукции и розничная продажа алкогольной продукции при оказании услуг общественного питания на территории Сосновского муниципального округа Нижегородской области.

2. Утвердить прилагаемый Перечень организаций и объектов, на прилегающих территориях к которым не допускается продажа алкогольной продукции и розничная продажа алкогольной продукции при оказании услуг общественного питания на территории Сосновского муниципального округа Нижегородской области (далее – Перечень).

3. Утвердить прилагаемые схемы границ прилегающих к некоторым организациям и объектам территорий, на которых не допускается продажа алкогольной продукции и розничная продажа алкогольной продукции при оказании услуг общественного питания на территории Сосновского муниципального округа Нижегородской области.

4. Отменить постановление Администрации Сосновского муниципального

района Нижегородской области от 07.09.2021 № 417 «Об определении границ прилегающих территорий к некоторым организациям и объектам, на которых не допускается продажа алкогольной продукции и розничная продажа алкогольной продукции при оказании услуг общественного питания на территории Сосновского муниципального района Нижегородской области».

5. Управлению делами администрации Сосновского муниципального округа Нижегородской области (Е.В.Федина) обеспечить обнародование настоящего постановления путем направления его копии в МБУК «Централизованная библиотечная система» Сосновского муниципального округа Нижегородской области, а также разместить в установленном порядке в информационно-коммуникационной сети «Интернет» на официальном сайте администрации Сосновского муниципального округа Нижегородской области.

6.Рекомендовать главному редактору газеты «Сосновский вестник» (Т.А.Якимова) опубликовать настоящее постановление в газете «Сосновский вестник».

7.Ответственность за исполнение настоящего постановления возложить на начальника управления экономического развития администрации Сосновского муниципального округа Нижегородской области (Е.Ю.Ремизова).

8.Контроль за исполнением настоящего постановления оставляю за собой.

Глава местного самоуправления  
Сосновского муниципального округа

А.С.Зимин

Утвержден  
постановлением администрации  
Сосновского муниципального округа  
Нижегородской области  
от 26.09.2024 № 1309

**Порядок определения границ прилегающих к некоторым организациям и объектам территорий, на которых не допускается продажа алкогольной продукции и розничная продажа алкогольной продукции при оказании услуг общественного питания на территории Сосновского муниципального округа Нижегородской области**  
(далее – Порядок)

1. Настоящий Порядок устанавливает правила определения расстояний от некоторых организаций и объектов до границ прилегающих территорий, на которых не допускается розничная продажа алкогольной продукции и розничная продажа алкогольной продукции при оказании услуг общественного питания, на территории Сосновского муниципального округа Нижегородской области.

2. В настоящем Порядке используются следующие понятия:

- «образовательная организация» - организация, определенная в соответствии с Федеральным законом Российской Федерации от 29.12.2012 № 273-ФЗ «Об образовании в Российской Федерации», в которых непосредственно осуществляются соответствующие виды деятельности;

- «организация, осуществляющая обучение несовершеннолетних» - юридическое лицо, индивидуальный предприниматель, осуществляющие на основании лицензии наряду с основной деятельностью образовательную деятельность в отношении несовершеннолетних в качестве дополнительного вида деятельности;

- «спортивное сооружение» - инженерно-строительный объект, созданный для проведения физкультурных мероприятий и (или) спортивных мероприятий и имеющий пространственно-территориальные границы, является объектом недвижимости, права на которые зарегистрированы в установленном порядке;

- «места нахождения источников повышенной опасности» - территория опасного производственного объекта, определённого в соответствии с Федеральным законом от 21.07.1997 № 116-ФЗ «О промышленной безопасности опасных производственных объектов»;

- «обособленная территория» - территория, границы которой обозначены ограждением (объектами искусственного происхождения), прилегающая к зданию (строению, сооружению);

- «торговый объект» - торговый объект, осуществляющий или предполагаемый для осуществления розничной продажи алкогольной продукции или розничной продажи алкогольной продукции при оказании услуг общественного питания;

- «пешеходная зона» - кратчайшее расстояние движения пешеходов по тротуарам или пешеходным дорожкам (при их отсутствии - по обочинам, велосипедным дорожкам, краям проезжих частей), а при пересечении пешеходной зоны с проезжей частью - по ближайшему пешеходному переходу;

- «прилегающая территория» - территория, на которой не допускается розничная продажа алкогольной продукции и розничная продажа алкогольной продукции при оказании услуг общественного питания.

3. Границы прилегающих территорий устанавливаются к следующим организациям и объектам:

- к зданиям, строениям, сооружениям, помещениям, находящимся во владении и (или) пользовании образовательных организаций (за исключением организаций дополнительного образования, организаций дополнительного

профессионального образования), в которых непосредственно осуществляются соответствующие виды деятельности;

- к зданиям, строениям, сооружениям, помещениям, находящимся во владении и (или) пользовании организаций, осуществляющих обучение несовершеннолетних, в которых непосредственно осуществляются соответствующие виды деятельности;

- к зданиям, строениям, сооружениям, помещениям, находящимся во владении и (или) пользовании юридических лиц независимо от организационно-правовой формы и индивидуальных предпринимателей, непосредственно осуществляющих в качестве основного (уставного) вида деятельности медицинскую деятельность или непосредственно осуществляющих медицинскую деятельность наряду с основной (уставной) деятельностью на основании лицензии, выданной в порядке, установленном законодательством Российской Федерации, за исключением видов медицинской деятельности по перечню, утвержденному Правительством Российской Федерации;

- к спортивным сооружениям, которые являются объектами недвижимости и права, на которые зарегистрированы в установленном порядке;

- к боевым позициям войск, полигонам, узлам связи, в расположении воинских частей, к специальным технологическим комплексам, к зданиям и сооружениям, предназначенным для управления войсками, размещения и хранения военной техники, военного имущества и оборудования, испытания вооружения, а также к зданиям и сооружениям производственных и научно-исследовательских организаций Вооруженных Сил Российской Федерации, других войск, воинских формирований и органов, обеспечивающих оборону и безопасность Российской Федерации;

- к вокзалам, к аэропортам;

- к местам нахождения источников повышенной опасности;

- к многоквартирным домам и (или) на прилегающих к ним территориях, в которых расположены объекты общественного питания, оказывающие услуги общественного питания, имеющие зал обслуживания посетителей общей площадью менее 20 квадратных метров без учета площади сезонного зала (зоны) обслуживания посетителей.

4. Границы прилегающих к некоторым организациям и объектам территорий, указанные в пункте 3 настоящего Порядка, устанавливаются на расстоянии 25 метров.

5. Способ расчета расстояния до границы прилегающих к некоторым организациям и объектам территорий, указанным в пункте 3 настоящего Порядка:

5.1. Границы прилегающих к некоторым организациям и объектам территорий, указанных в пункте 3 настоящего Порядка, устанавливаются с использованием карты или плана населенного пункта по кратчайшему маршруту движения пешехода от входа (выхода) для посетителей в здание (строение, сооружение), до входа (выхода) для посетителей в торговый объект, с учетом сложившейся системы дорог, тротуаров, пешеходных путей.

Границы прилегающих к некоторым организациям и объектам территорий, указанных в пункте 3 настоящего Порядка, устанавливаются в границах окружностей с радиусом, соответствующим расстоянию, установленному пунктом 4 настоящего Порядка, с центром на оси входа (выхода) для посетителей в здание (строение, сооружение).

5.2. При пересечении пешеходной зоны с проезжей частью, расстояние измеряется по ближайшему пешеходному переходу.

5.3. При наличии у организаций и объектов, указанных в пункте 3 настоящего Порядка, более одного входа (выхода) для посетителей границы прилегающих к некоторым организациям и объектам территорий устанавливаются от каждого входа (выхода) для посетителей в здание (строение, сооружение).

5.4. Пожарные, запасные и иные входы (выходы) у организаций и объектов,

указанных в пункте 3 настоящего Порядка, которые не используются для посетителей, при определении границ прилегающих территорий не учитываются.

5.5. При наличии обособленной территории у организаций и объектов, указанных в пункте 3 настоящего Порядка, границы прилегающих к некоторым организациям и объектам территорий, устанавливаются с использованием карты или плана населенного пункта по кратчайшему маршруту движения пешехода от входа (выхода) для посетителей на обособленную территорию организации и объекта до входа (выхода) для посетителей в торговый объект, с учетом сложившейся системы дорог, тротуаров, пешеходных путей.

При наличии обособленной территории у организаций и объектов, указанных в пункте 3 настоящего Порядка, границы прилегающих к некоторым организациям и объектам территорий устанавливаются от входа (выхода) для посетителей на обособленную территорию организации и объекта.

При наличии обособленной территории организаций и объектов, указанных в пункте 3 настоящего Порядка, более одного входа (выхода) для посетителей границы прилегающих к некоторым организациям и объектам территорий устанавливаются от каждого входа (выхода) для посетителей на обособленную территорию организации и объекта.

Утвержден  
постановлением администрации  
Сосновского муниципального округа  
Нижегородской области  
от 26.09.2024 № 1309

**Перечень организаций и объектов, на прилегающих территориях к которым не допускается продажа алкогольной продукции и розничная продажа алкогольной продукции при оказании услуг общественного питания на территории Сосновского муниципального округа Нижегородской области**

№ п/п	Наименование организаций и объектов	Месторасположение
1	МБОУ Сосновская средняя школа №1	Нижегородская область, р.п.Сосновское, ул. Школьный переулок, д.8
2	ГБПОУ «Сосновский агропромышленный техникум»	Нижегородская область, р.п.Сосновское, ул.Ленина, д.23
3	МУП «Сосновское ПАП» (Автостанция)	Нижегородская область, р.п.Сосновское, ул.Крупской, д.66
4	МУП «Теплоэнергия-1» (здание котельной №1)	Нижегородская область р.п.Сосновское, ул.1 Мая, д.27
5	МБДОУ д/с «Колокольчик»	Нижегородская область, р.п.Сосновское, ул.Октябрьская, д.12
6	МБДОУ д/с «Рябинушка»	Нижегородская область р.п.Сосновское, ул.Красноармейская, д.79
7	МБДОУ д/с «Тополек»	Нижегородская область, р.п.Сосновское, ул.Ленина д.96
8	МБОУ ДО «Дом детского творчества»	Нижегородская область, р.п.Сосновское, ул.Комсомольская, д.18
9	МОУ ДО «Детская музыкальная школа Сосновского муниципального округа Нижегородской области»	Нижегородская область, р.п.Сосновское, ул.Комсомольская, д.22
10	МБОУ ДО «Детская художественная школа Сосновского муниципального округа Нижегородской области»	Нижегородская область, р.п.Сосновское, ул.Ленина, д.58
11	МБОУ «Сосновская средняя школа №2»	Нижегородская область, р.п.Сосновское, ул.Нижегородская, д.4
12	ГБУЗ НО «Сосновская ЦРБ»	Нижегородская область, р.п.Сосновское, ул.Профсоюзная, д.24
13	Стадион «Труд»	Нижегородская область, р.п.Сосновское, ул.Октябрьская, д.14а
14	МБУ ДО «Сосновская спортивная школа»	Нижегородская область, р.п.Сосновское, ул.Октябрьская, д.14б
15	ГБУЗ НО «Сосновская ЦРБ» (Созоновский ФП)	Нижегородская область, Сосновский муниципальный округ, д.Созоново, ул.Калинина, д.51а
16	ГБУЗ НО «Сосновская ЦРБ» (Глядково-ский ФП)	Нижегородская область, Сосновский муниципальный округ, с.Глядково, ул.Ворошилова, д.52, кв.1
17	МБОУ Виткуловская средняя школа	Нижегородская область, Сосновский муниципальный округ, с.Виткулово, ул.Попкова, д.12
18	ГБУЗ НО «Сосновская ЦРБ»	Нижегородская область, Сосновский муниципальный

	(Виткуловский ФАП)	округ, с.Виткулово, ул.Белова, д.35а
19	ГБУЗ НО «Сосновская ЦРБ» (Волчихинский ФП)	Нижегородская область, Сосновский муниципальный округ, д.Волчиха, ул.Ленина, д.16
20	ГБУ «Социально-реабилитационный центр для несовершеннолетних Сосновского муниципального округа»	Нижегородская область, Сосновский муниципальный округ, с.Сурулово, ул.Садовая, д.7
21	Филиал МБОУ Виткуловская средняя школа «Суруловская начальная школа»	Нижегородская область, Сосновский муниципальный округ, с. Сурулово, ул.Фрунзе, д.8
22	ГБУЗ НО «Сосновская ЦРБ» (Суруловский ФП)	Нижегородская область, Сосновский муниципальный округ, с.Сурулово, ул.Новая, д.13, кв.20
23	МБОУ д/с «Зернышко»	Нижегородская область, Сосновский муниципальный округ, с.Макасово, ул.Гагарина, д.16б
24	МБДОУ д/с «Родничок»	Нижегородская область, Сосновский муниципальный округ, с. Елизарово, ул.Парковая, д.12
25	ГБУЗ НО «Сосновская ЦРБ» (Богдановский ФП)	Нижегородская область, Сосновский муниципальный округ, д.Богданово, ул.Молодежная, д.6
26	ГБУЗ НО «Сосновская ЦРБ» (Малаховский ФАП)	Нижегородская область, Сосновский муниципальный округ, с.Малахово, ул.Совхозная, д.7, часть здания №2
27	МБДОУ Малаховский детский сад «Солнышко»	Нижегородская область, Сосновский муниципальный округ, с.Малахово, ул.Совхозная, д.7
28	ГБУЗ НО «Сосновская ЦРБ» (Елизаровская участковая больница)	Нижегородская область, Сосновский муниципальный округ, с.Елизарово, ул.Школьная д.43
29	МБОУ Елизаровская средняя школа	Нижегородская область, Сосновский муниципальный округ, с.Елизарово, ул.Школьная д.42
30	ГБУЗ НО «Сосновская ЦРБ» (Лесуновский ФП)	Нижегородская область, Сосновский муниципальный округ, с.Лесуново, ул. Лесная, д.35а
31	ГБУЗ НО «Сосновская ЦРБ» (Вилейский ФП)	Нижегородская область, Сосновский муниципальный округ, д.Вилейка, ул.Центральная, д.61
32	Филиал ГБУ «Социально-реабилитационного центр для несовершеннолетних Сосновского муниципального округа СРНЦ Сосновского района»	Нижегородская область, Сосновский муниципальный округ, с.Рожок, ул.Микрорайон, д.5
33	Филиал МБОУ Сосновская средняя школа №1 «Рожковская основная школа»	Нижегородская область, Сосновский муниципальный округ, с.Рожок, ул.Микрорайон, д.7
34	ГБУЗ НО «Сосновская ЦРБ» (Рожковский ФАП)	Нижегородская область, Сосновский муниципальный округ, с.Рожок, ул.Мира, д. 63
35	ГБУЗ НО «Сосновская ЦРБ» (Венецкий ФАП)	Нижегородская область, Сосновский муниципальный округ, с.Венец, ул.Школьная, д.1 пом.1
36	ГБУЗ НО «Сосновская ЦРБ» (Николаевский ФП)	Нижегородская область, Сосновский муниципальный округ, с.Николаевка, ул.Школьная, д.16, часть здания №1
37	Филиал ООО «Газпром трансгаз Нижний Новгород» - Арзамасское ЛПУМГ	1-1,2 км. юго-восточнее д.Залесье Сосновского муниципального округа, координаты 55.591422, 43.141178
38	ГБУЗ НО «Сосновская ЦРБ» (Селитьбенская ВА)	Нижегородская область, Сосновский муниципальный округ, с.Селитьба, ул. Переулок Северный, д.10, часть здания №1

39	МБОУ Селитьбенская средняя школа	Нижегородская область, Сосновский муниципальный округ, с.Селитьба, ул.Центральная, д.185в
40	МБДОУ д/с «Солнышко»	Нижегородская область, Сосновский муниципальный округ, с. Селитьба, ул.Центральная, д.185г
41	МБДОУ д/с «Сказка»	Нижегородская область, Сосновский муниципальный округ, д.Стечкино, ул. Совхозная, д.14а
42	ГБУЗ НО «Сосновская ЦРБ» (Рыльковский ФП)	Нижегородская область, Сосновский муниципальный округ, д.Рыльково, ул.Школьная, д.7, часть здания №3
43	МБОУ Рыльковская начальная школа	Нижегородская область, Сосновский муниципальный округ, д.Рыльково, ул.Школьная, д.8
44	ГБУЗ НО «Сосновская ЦРБ» (Крутецкий ФП)	Нижегородская область, Сосновский муниципальный округ, с.Крутые, ул.Школьная, д. 21б, часть здания №2
45	Филиал МБОУ Сосновская средняя школа №2 «Крутецкая основная школа»	Нижегородская область, Сосновский муниципальный округ, с.Крутые, ул.Школьная, д.21
46	ГБУЗ НО «Сосновская ЦРБ» (Матюшевский ФП)	Нижегородская область, Сосновский муниципальный округ, д.Матюшево, ул.Младенцева, д.1а
47	Филиал МБОУ Сосновская средняя школа №2 «Давыдковская основная школа»	Нижегородская область, Сосновский муниципальный округ, с.Давыдково, ул.Школьная, д.13
48	ГБУЗ НО «Сосновская ЦРБ» (Давыдковский ФАП)	Нижегородская область, Сосновский муниципальный округ, с.Давыдково, ул. Центральная, д. 14, часть здания №1
49	МБДОУ Давыдковский детский сад «Колокольчик»	Нижегородская область, Сосновский муниципальный округ, с.Давыдково, ул.Восточная, д.8
50	МБОУ Яковская основная школа	Нижегородская область, Сосновский муниципальный округ, с.Яковское, ул.Школьная, д.11
51	ГБУЗ НО «Сосновская ЦРБ» (Яковский ФАП)	Нижегородская область, Сосновский муниципальный округ, с.Яковское, ул.Молодежная, д.19, кв.3
52	ГБУЗ НО «Сосновская ЦРБ» (Барановский ФАП)	Нижегородская область, Сосновский муниципальный округ, с.Бараново, ул.Молодежная, д.23а
53	МБОУ Барановская начальная школа	Нижегородская область, Сосновский муниципальный округ, с.Бараново, ул.Молодежная д.24
54	ГБУЗ «Сосновская ЦРБ» (Панинский ФАП)	Нижегородская область, Сосновский муниципальный округ, с.Панино, ул.Советская, д.56, часть здания №1



СХЕМА

границ прилегающей к зданию

МБОУ Сосновская средняя школа №1 территории  
(р.п. Сосновское, ул. Школьный переулок, д. 8)

Утверждена  
постановлением администрации  
Сосновского муниципального округа  
Нижегородской области  
\_\_\_\_\_ года № \_\_\_\_\_



- Условные обозначения:
- 1 МБОУ Сосновская средняя школа №1
  - ↗ Вход на территорию
  - - - Граница обособленной территории
  - Граница прилегающая к входу на расстоянии 25 метров

МАСШТАБ м 1:1000 (в 1 см 10 метров)

**СХЕМА**  
 границ прилегающей к зданию  
 ГБПОУ «Сосновский агропромышленный техникум» территории  
 (р.п. Сосновское, ул. Ленина, д. 23)

Утверждена  
 постановлением администрации  
 Сосновского муниципального округа  
 Нижегородской области  
 от \_\_\_\_\_ года № \_\_\_\_\_



СХЕМА  
 границ прилегающей к зданию  
 МУП «Сосновское ПАП» (Автостанция) территории  
 (р.п. Сосновское, ул. Крупской, д. 66)

Утверждена  
 постановлением администрации  
 Сосновского муниципального округа  
 Нижегородской области  
 от \_\_\_\_\_ года № \_\_\_\_\_

С  
 ↑  
 .....  
 Ю



Условные обозначения:

1 МУП «Сосновское ПАП» (Автостанция)

∠ Вход

..... Границы зданий

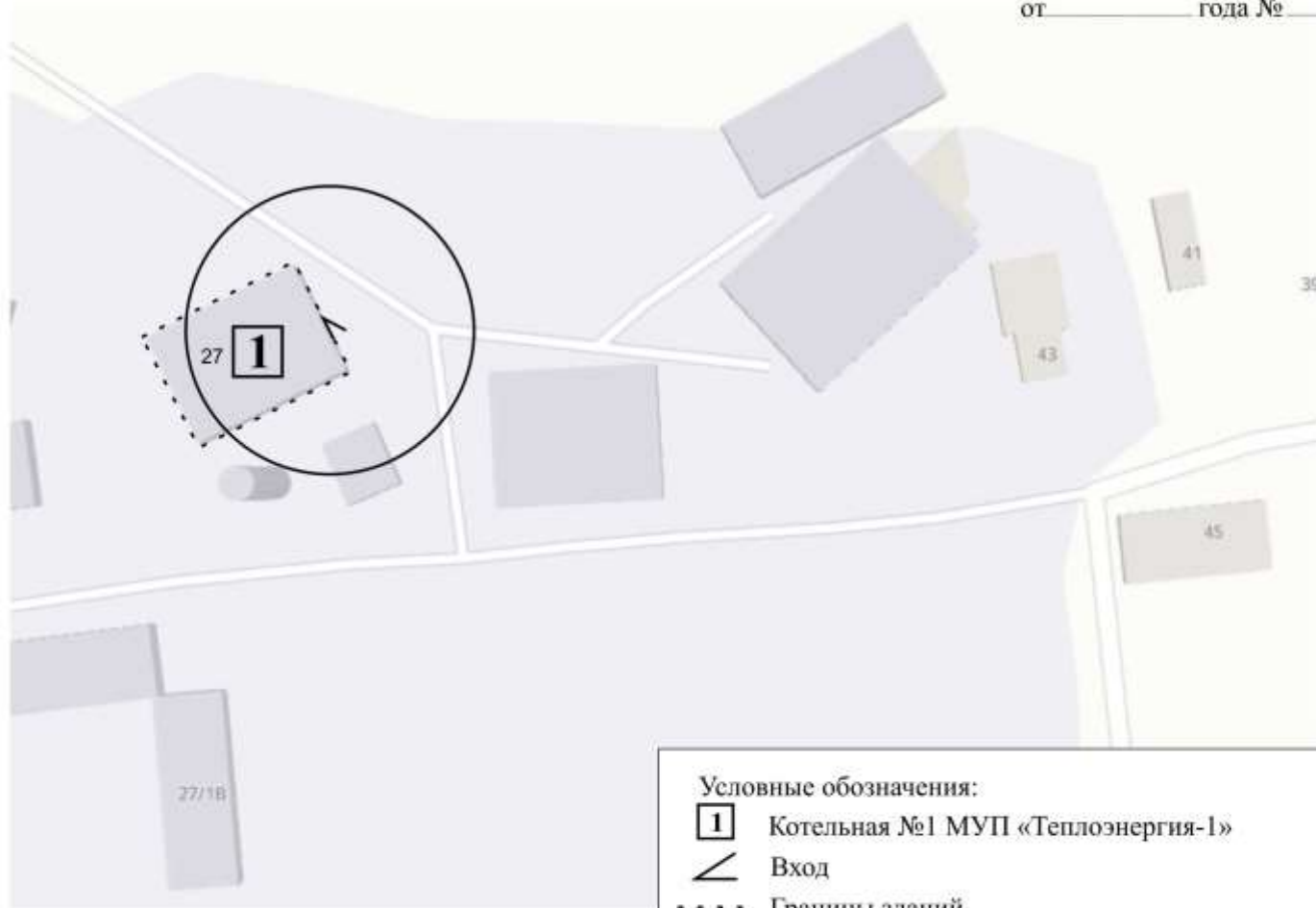
○ Граница прилегающая к входу на расстоянии 25 метров

МАСШТАБ м 1:1000 (в 1 см 10 метров)

**СХЕМА**  
 границ прилегающей к зданию  
 котельная №1 МУП «Теплоэнергия-1» территории  
 (р.п. Сосновское, ул. 1 Мая, д. 27)

Утверждена  
 постановлением администрации  
 Сосновского муниципального округа  
 Нижегородской области  
 от \_\_\_\_\_ года № \_\_\_\_\_

С  
 ▲  
 ·····  
 Ю



Условные обозначения:

- 1 Котельная №1 МУП «Теплоэнергия-1»
- Вход
- Границы зданий
- Граница прилегающая к входу на расстоянии 25 метров

МАСШТАБ м 1:1000 (в 1 см 10 метров)

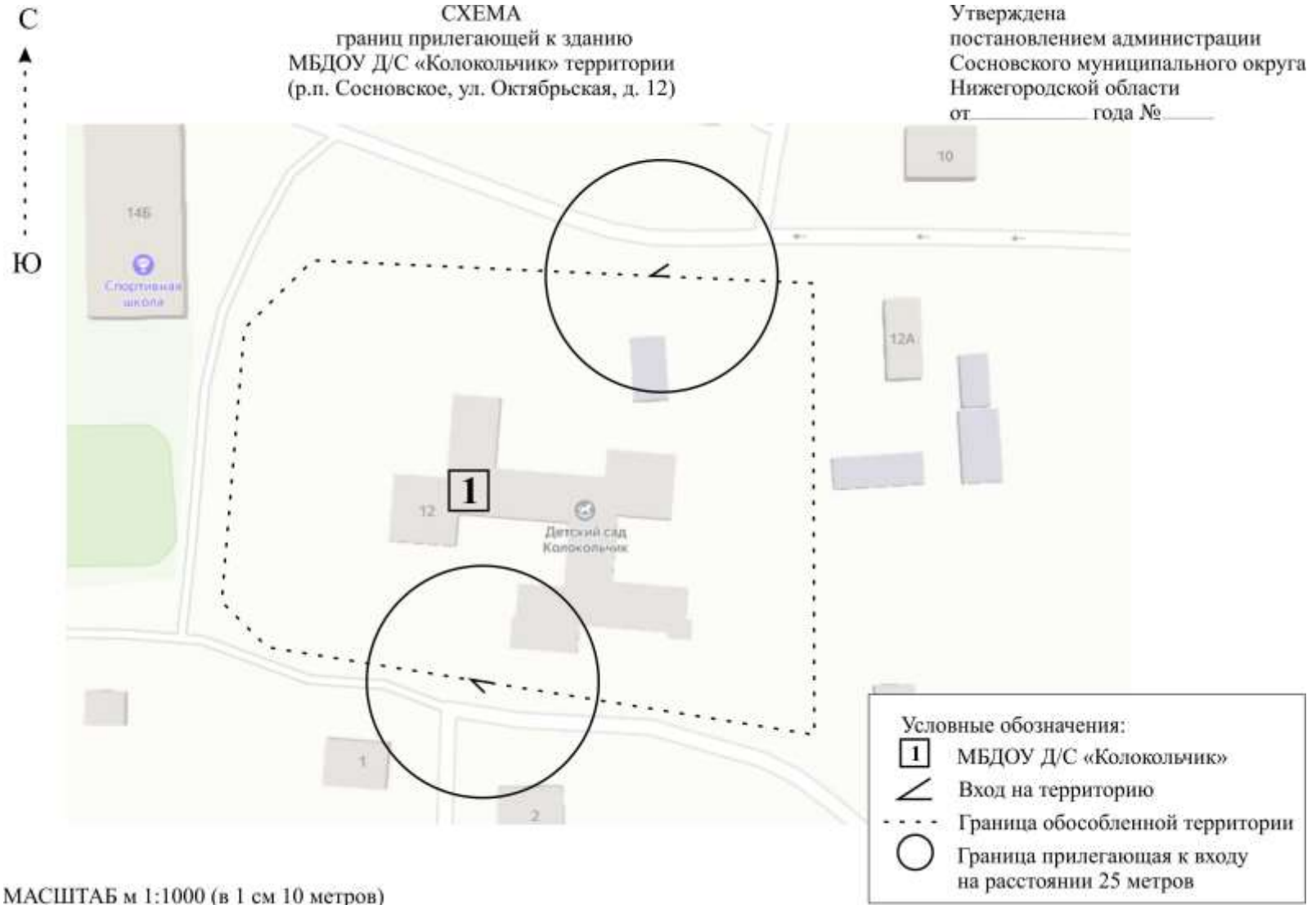
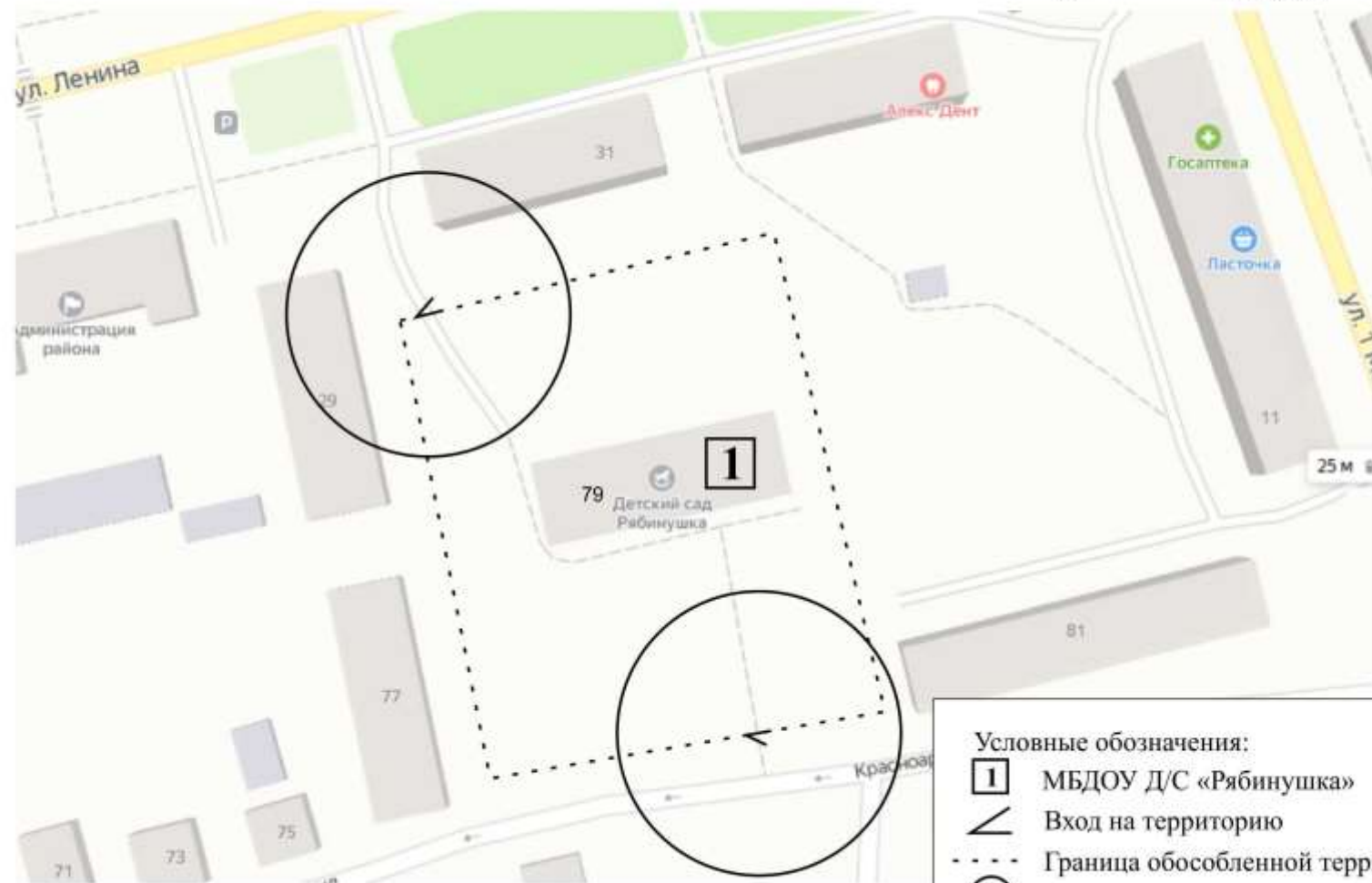


СХЕМА  
 границ прилегающей к зданию  
 МБДОУ Д/С «Рябинушка» территории  
 (р.п. Сосновское, ул. Красноармейская, д. 79)

Утверждена  
 постановлением администрации  
 Сосновского муниципального округа  
 Нижегородской области  
 от \_\_\_\_\_ года № \_\_\_\_\_

С  
 ▲  
 .....  
 Ю



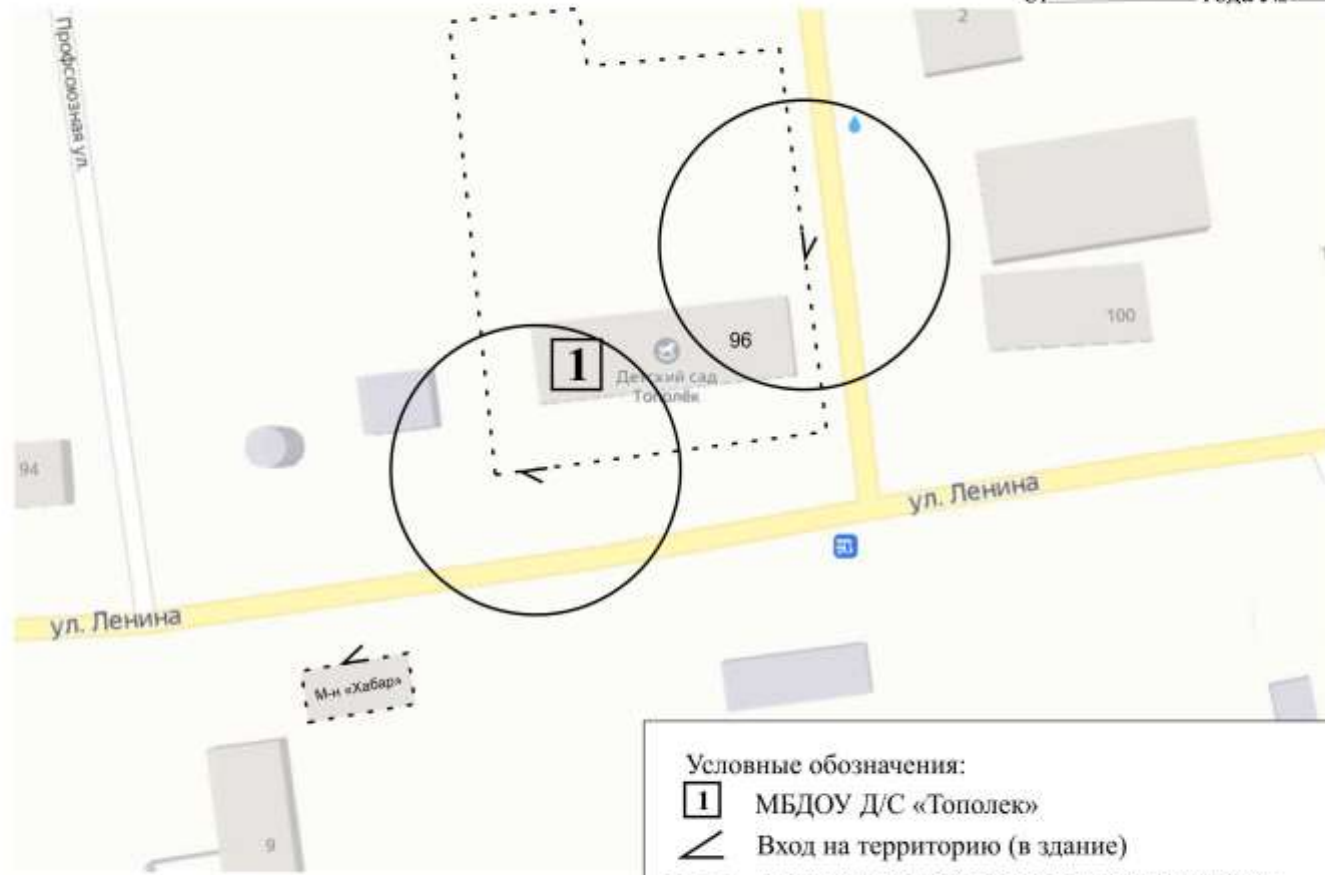
Условные обозначения:

- 1 МБДОУ Д/С «Рябинушка»
- Вход на территорию
- Граница обособленной территории
- Граница прилегающая к входу на расстоянии 25 метров

МАСШТАБ м 1:1000 (в 1 см 10 метров)

**СХЕМА**  
границ прилегающей к зданию  
МБДОУ Д/С «Тополек» территории  
(р.п. Сосновское, ул. Ленина, д. 96)

Утверждена  
постановлением администрации  
Сосновского муниципального округа  
Нижегородской области  
от \_\_\_\_\_ года № \_\_\_\_\_



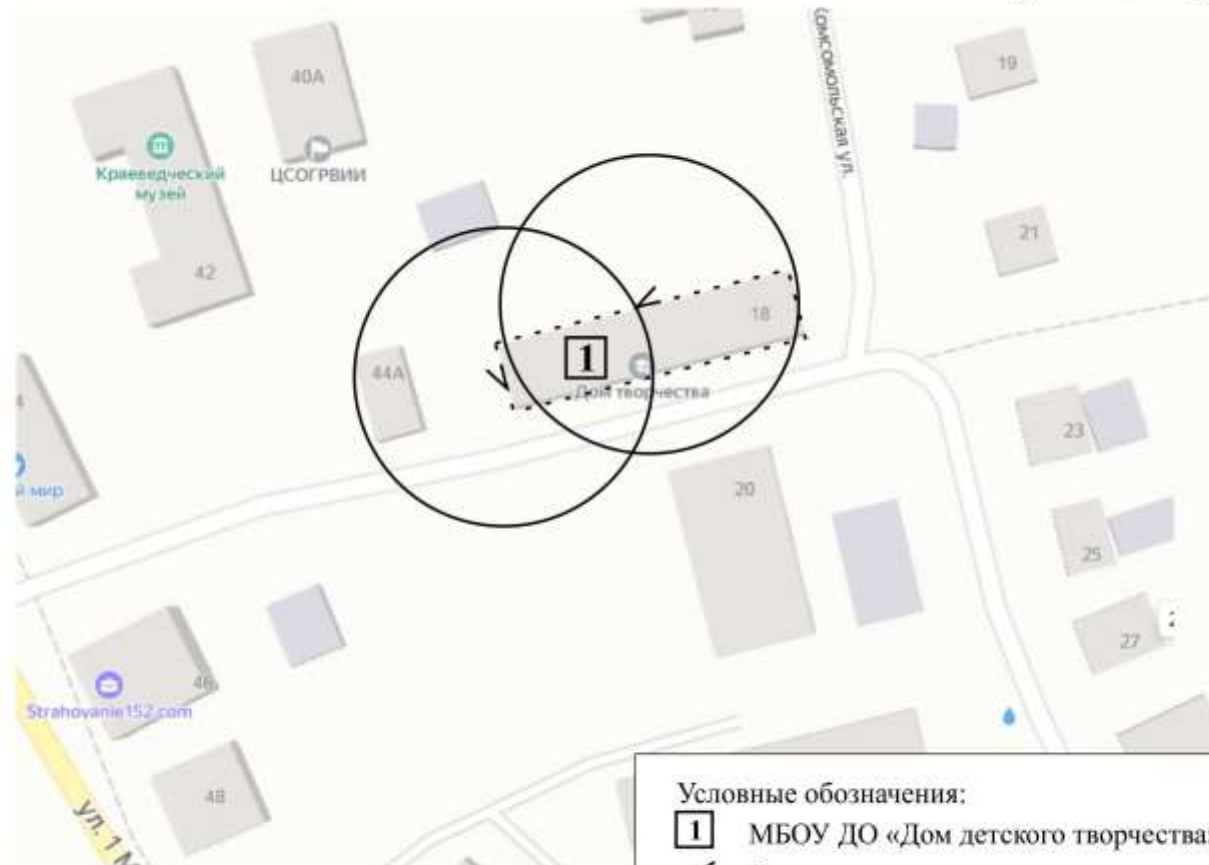
- Условные обозначения:
- 1 МБДОУ Д/С «Тополек»
  - ↙ Вход на территорию (в здание)
  - - - - - Граница (зданий) обособленной территории
  - Граница прилегающая к входу на расстоянии 25 метров

МАСШТАБ м 1:1000 (в 1 см 10 метров)

СХЕМА  
 границ прилегающей к зданию  
 МБОУ ДО «Дом детского творчества» территории  
 (р.п. Сосновское, ул. Комсомольская, д. 18)

Утверждена  
 постановлением администрации  
 Сосновского муниципального округа  
 Нижегородской области  
 от \_\_\_\_\_ года № \_\_\_\_\_

С  
 ▲  
 .....  
 Ю



Условные обозначения:

□ 1 МБОУ ДО «Дом детского творчества»

↙ Вход

- - - - - Границы зданий

○ Граница прилегающая к входу на расстоянии 25 метров

МАСШТАБ м 1:1000 (в 1 см 10 метров)

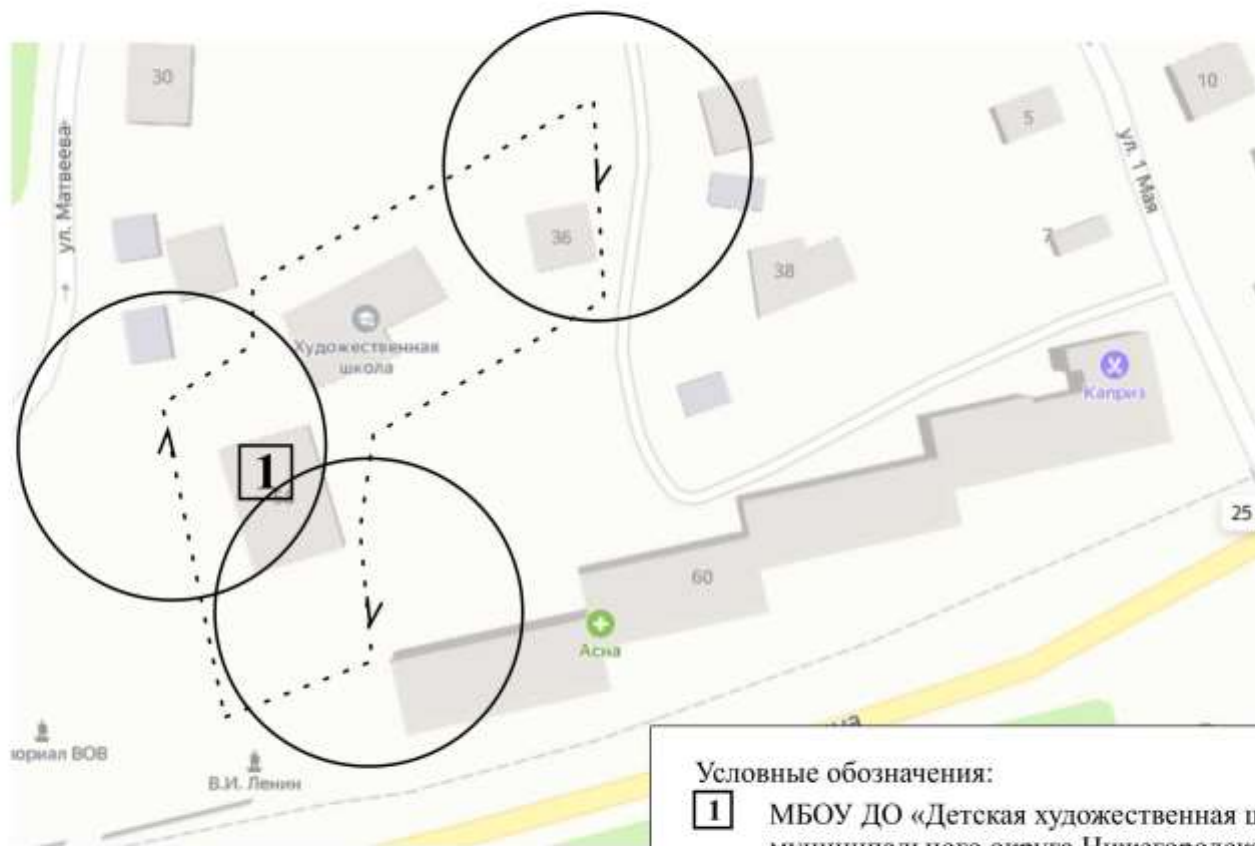




СХЕМА  
 границ прилегающей к зданию  
 МБОУ ДО «Детская художественная школа  
 Сосновского муниципального округа Нижегородской области» территории  
 (р.п. Сосновское, ул. Ленина, д. 58)

Утверждена  
 постановлением администрации  
 Сосновского муниципального округа  
 Нижегородской области  
 от \_\_\_\_\_ года № \_\_\_\_\_

С  
 ↑  
 .....  
 ↓  
 Ю



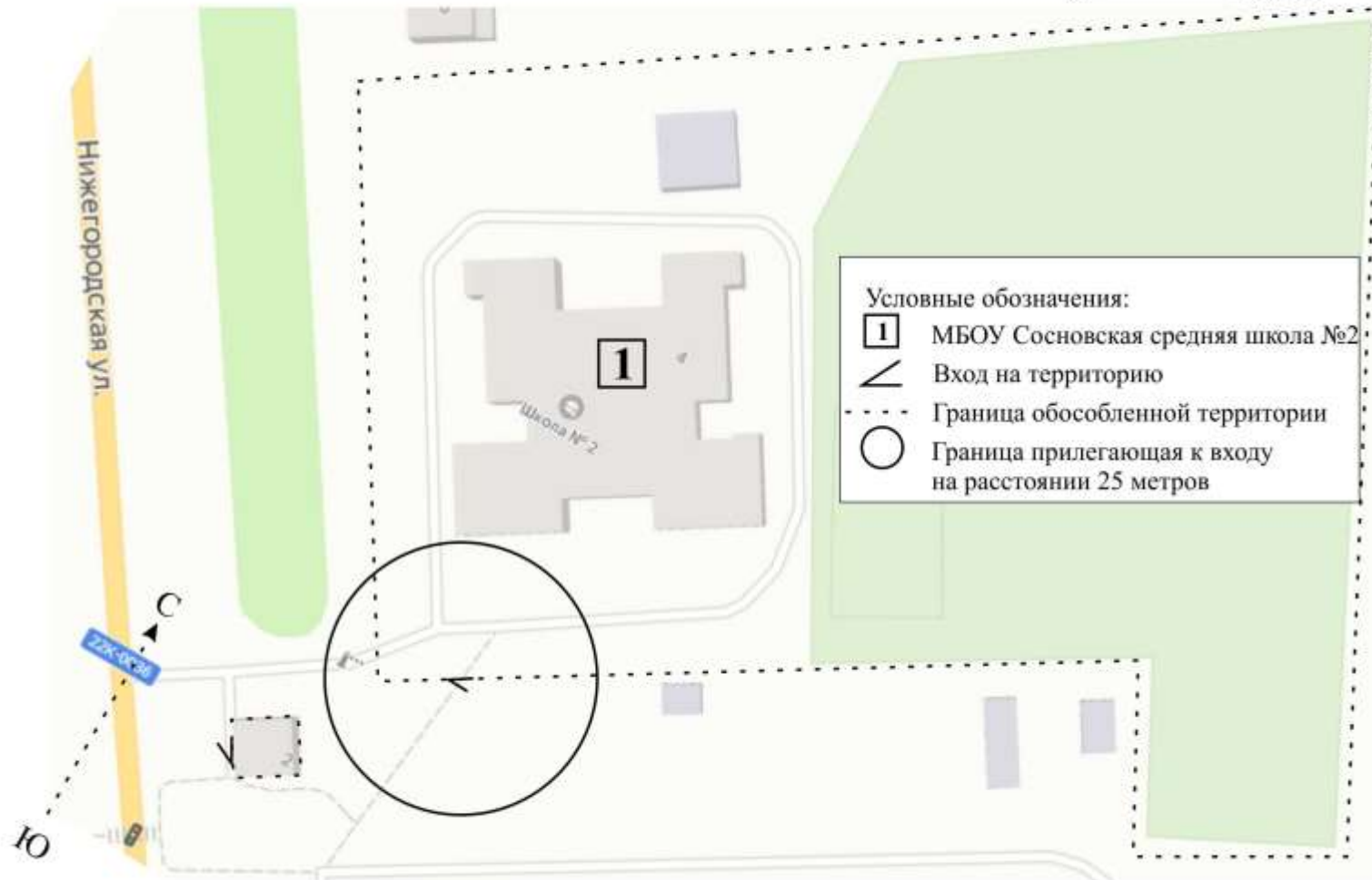
Условные обозначения:

- 1 МБОУ ДО «Детская художественная школа Сосновского муниципального округа Нижегородской области»
- Вход на территорию
- Граница обособленной территории
- Граница прилегающая к входу на расстоянии 25 метров

МАСШТАБ м 1:1000 (в 1 см 10 метров)

СХЕМА  
 границ прилегающей к зданию  
 МБОУ Сосновская средняя школа №2 территории  
 (р.п. Сосновское, ул. Нижегородская, д. 4)

Утверждена  
 постановлением администрации  
 Сосновского муниципального округа  
 Нижегородской области  
 от \_\_\_\_\_ года № \_\_\_\_\_



МАСШТАБ м 1:1000 (в 1 см 10 метров)

СХЕМА  
 границ прилегающей к зданию  
 ГБУЗ НО «Сосновская ЦРБ» территории  
 (р.п. Сосновское, ул. Профсоюзная, д. 24)

Утверждена  
 постановлением администрации  
 Сосновского муниципального округа  
 Нижегородской области  
 от \_\_\_\_\_ года № \_\_\_\_\_

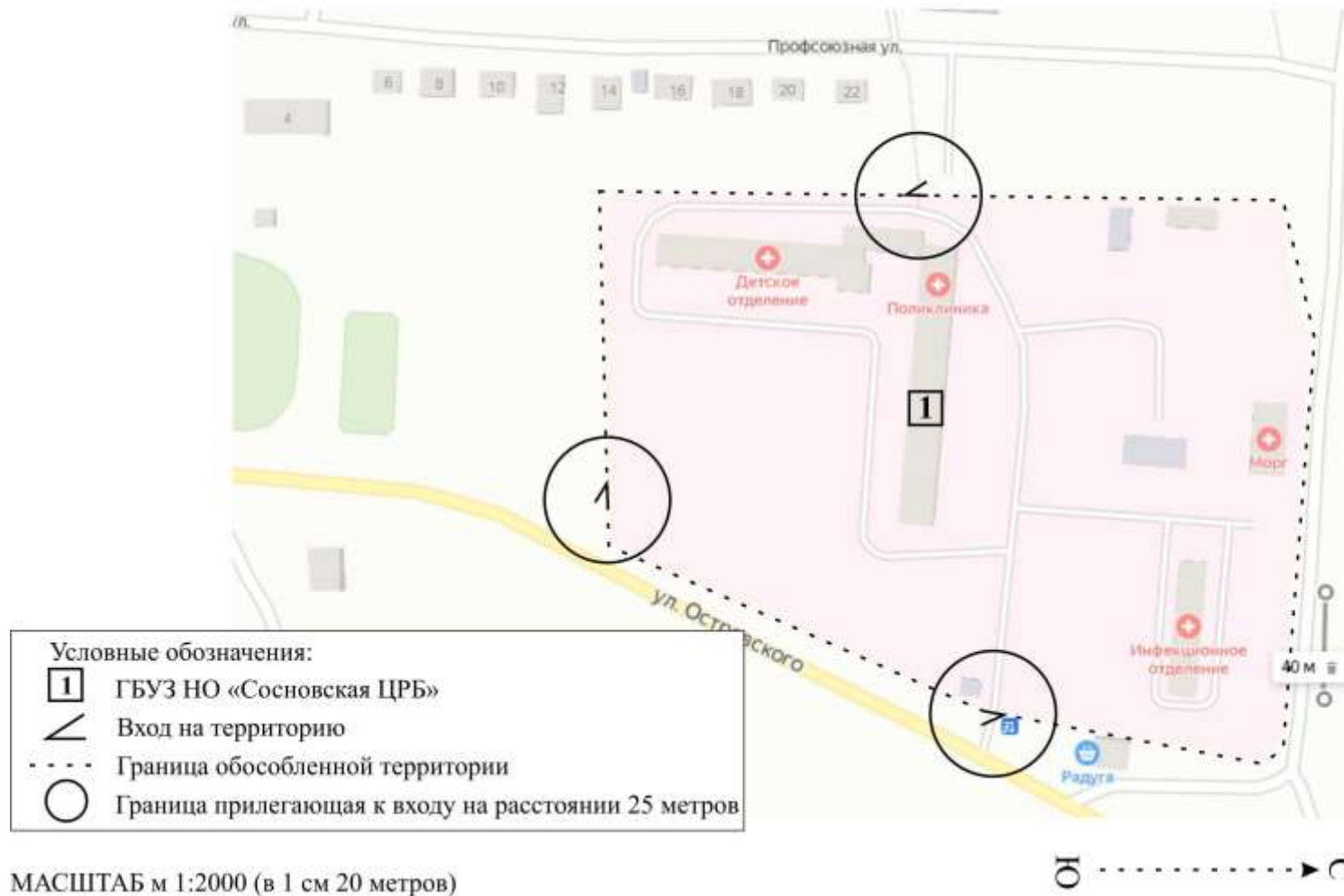


СХЕМА  
 границ прилегающей к стадиону «Труд», (р.п. Сосновское, ул. Октябрьская, д. 14а);  
 к зданию МБУ ДО «Сосновская спортивная школа» (р.п. Сосновское, ул. Октябрьская, д. 14б)  
 территории

Утверждена  
 постановлением администрации  
 Сосновского муниципального округа  
 Нижегородской области  
 от \_\_\_\_\_ года № \_\_\_\_\_

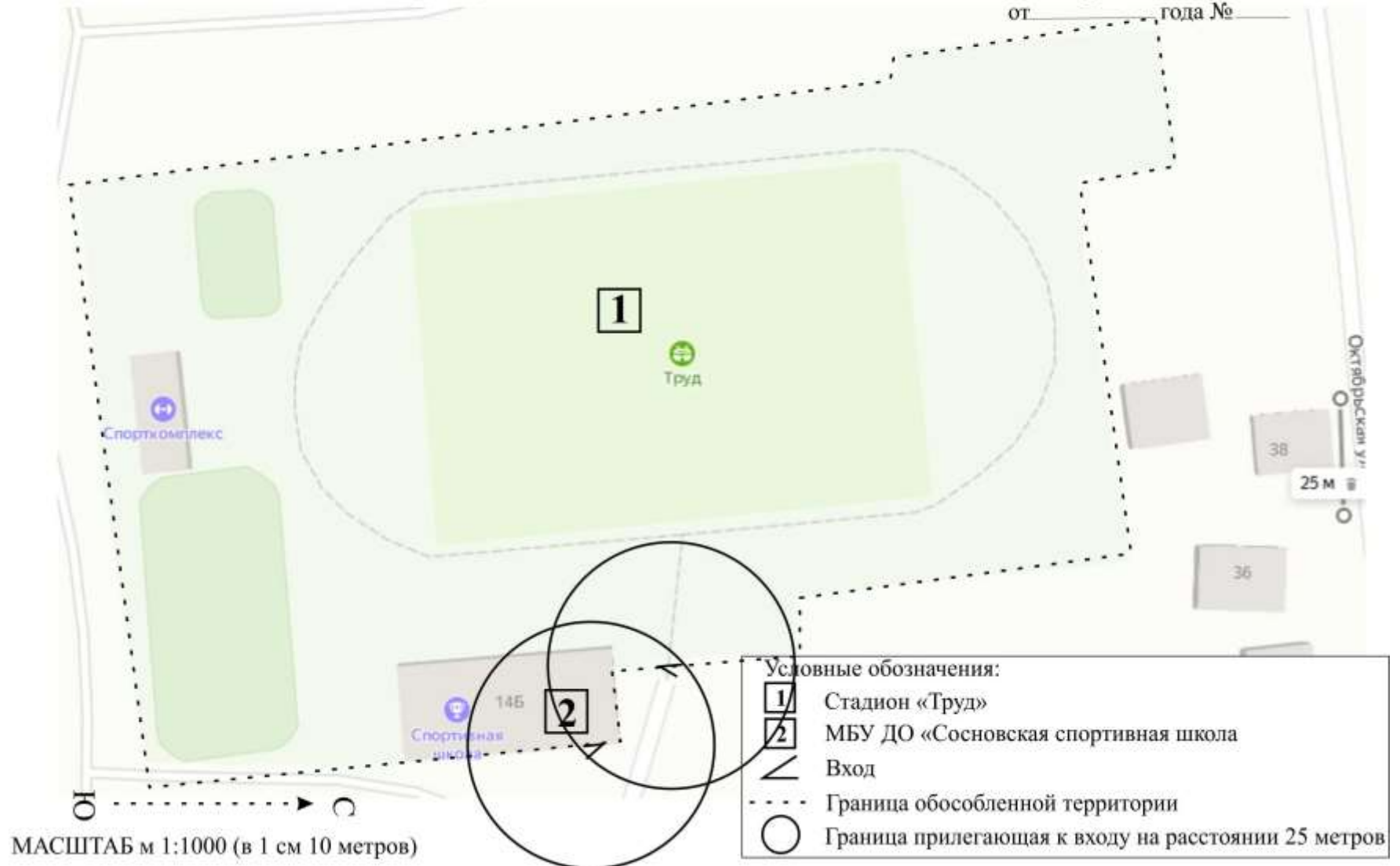




СХЕМА  
 границ прилегающей к зданию  
 ГБУЗ НО «Сосновская ЦРБ» (Глядковский ФП) территории  
 (с. Глядково, ул. Ворошилова, д. 52, кв. 1)

Утверждена  
 постановлением администрации  
 Сосновского муниципального округа  
 Нижегородской области  
 от \_\_\_\_\_ года № \_\_\_\_\_

С  
 ▲  
 .....  
 Ю



МАСШТАБ м 1:1000 (в 1 см 10 метров)





СХЕМА  
 границ прилегающей к зданию  
 МБОУ Виткуловская средняя школа территории  
 (с. Виткулова, ул. Попкова, д. 12)

Утверждена  
 постановлением администрации  
 Сосновского муниципального округа  
 Нижегородской области  
 от \_\_\_\_\_ года № \_\_\_\_\_

С  
 ▲  
 ····  
 Ю



Условные обозначения:

-  МБОУ Виткуловская средняя школа
-  Вход
-  Граница обособленной территории
-  Граница прилегающая к входу на территорию на расстоянии 25 метров

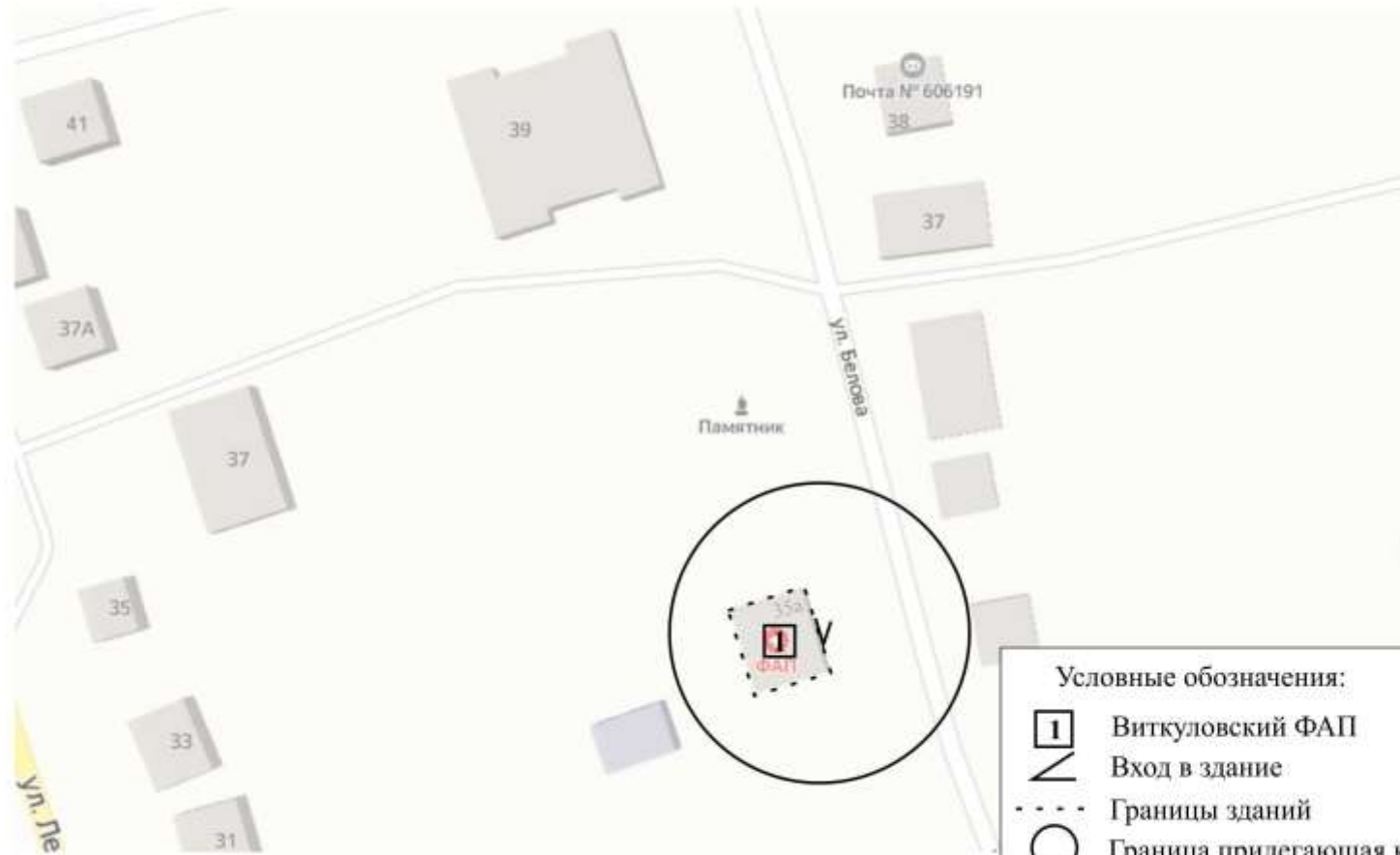
МАСШТАБ м 1:1000 (в 1 см 10 метров)



СХЕМА  
 границ прилегающей к зданию  
 ГБУЗ НО «Сосновская ЦРБ» (Виткуловский ФАП) территории  
 (д. Виткулово, ул. Белова, д. 35а)

Утверждена  
 постановлением администрации  
 Сосновского муниципального округа  
 Нижегородской области  
 от \_\_\_\_\_ года № \_\_\_\_\_

С  
 ▲  
 ····  
 Ю



Условные обозначения:

- Виткуловский ФАП
- Вход в здание
- Границы зданий
- Граница прилегающая к входу в здание на расстоянии 25 метров

МАСШТАБ м 1:1000 (в 1 см 10 метров)

СХЕМА  
 границ прилегающей к зданию  
 ГБУЗ НО «Сосновская ЦРБ» (Волчихинский ФП) территории  
 (д. Волчиха, ул.Ленина, д.16)

Утверждена  
 постановлением администрации  
 Сосновского муниципального округа  
 Нижегородской области  
 от \_\_\_\_\_ года № \_\_\_\_\_

С  
 ▲  
 ·····  
 Ю



- Условные обозначения:
- 1 Волчихинский ФП
  - ▲ Вход
  - · - - · Границы зданий
  - Граница прилегающая к входу на расстоянии 25 метров

МАСШТАБ м 1:1000 (в 1 см 10 метров)

СХЕМА  
 границ прилегающей к зданию  
 ГБУ «Социально - реабилитационный центр для несовершеннолетних  
 Сосновского округа» территории  
 (с. Сурулово, ул. Садовая, д. 7)

Утверждена  
 постановлением администрации  
 Сосновского муниципального округа  
 Нижегородской области  
 от \_\_\_\_\_ года № \_\_\_\_\_

С  
 ▲  
 .....  
 Ю



Условные обозначения:

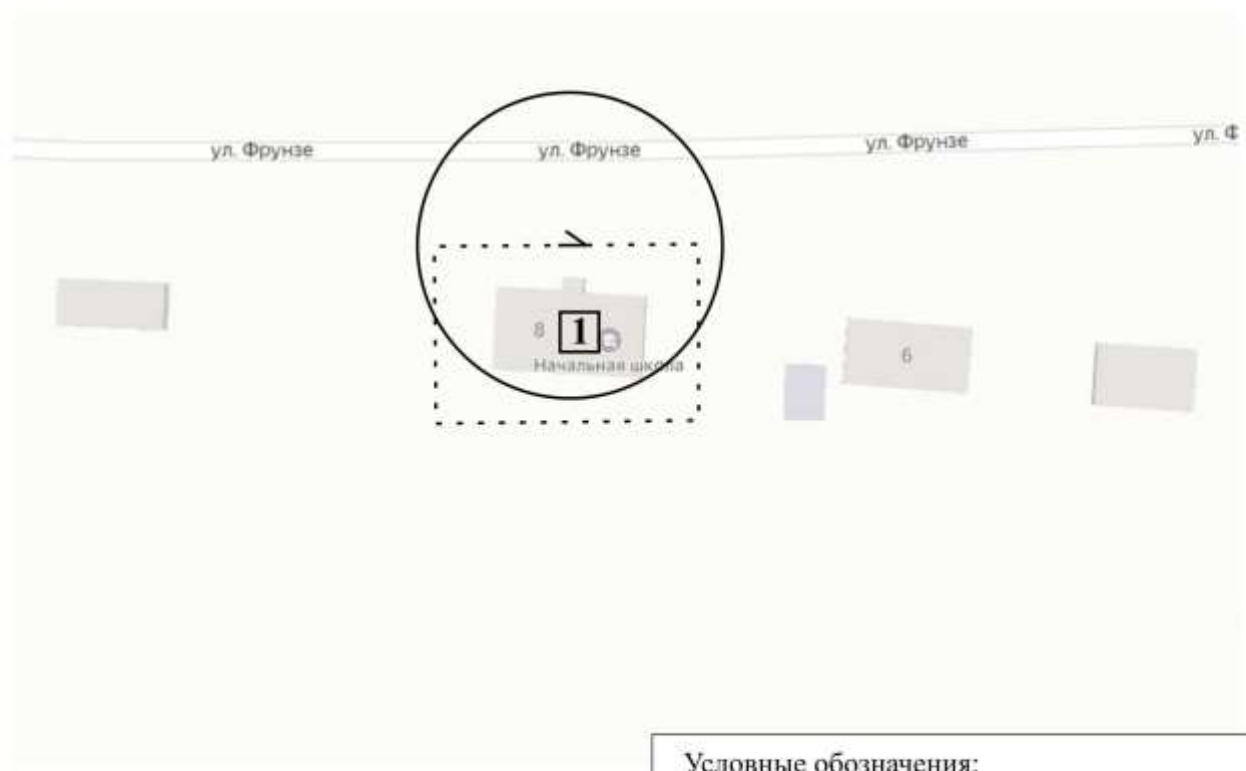
- 1 ГБУ «Социально - реабилитационный центр для несовершеннолетних Сосновского округа»
- ▲ Вход на территорию
- ..... Граница обособленной территории
- Граница прилегающая к входу на территорию на расстоянии 25 метров

МАСШТАБ м 1:1000 (в 1 см 10 метров)

**СХЕМА**  
 границ прилегающей к зданию  
 филиала МБОУ Виткуловская средняя школа  
 «Суруловская начальная школа» территории  
 (с. Сурулово, ул. Фрунзе, д. 8)

Утверждена  
 постановлением администрации  
 Сосновского муниципального округа  
 Нижегородской области  
 от \_\_\_\_\_ года № \_\_\_\_\_

С  
 ▲  
 ·  
 ·  
 ·  
 ·  
 ·  
 ·  
 ·  
 ·  
 ·  
 ·  
 Ю



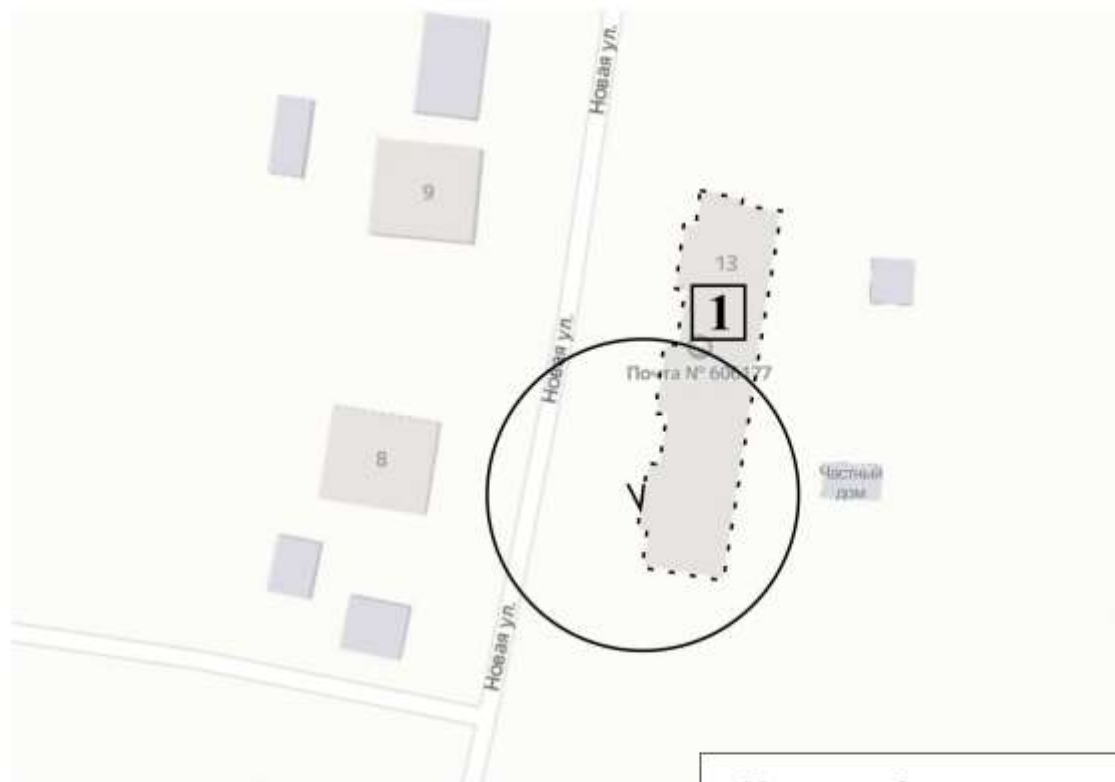
- Условные обозначения:
- 1 Филиал МБОУ Виткуловская средняя школа «Суруловская начальная школа»
  - Вход
  - Граница обособленной территории
  - Граница прилегающая к входу на расстоянии 25 метров

МАСШТАБ 1:1000 (в 1 см 10 метров)

СХЕМА  
границ прилегающей к зданию  
ГБУЗ НО «Сосновская ЦРБ» (Суруловский ФП) территории  
(с. Сурулово, ул. Новая, д. 13, кв. 20)

Утверждена  
постановлением администрации  
Сосновского муниципального округа  
Нижегородской области  
от \_\_\_\_\_ года № \_\_\_\_\_

С  
▲  
.....  
Ю



МАСШТАБ м 1:1000 (в 1 см 10 метров)

Условные обозначения:



Суруловский ФП



Вход в здание



Границы зданий

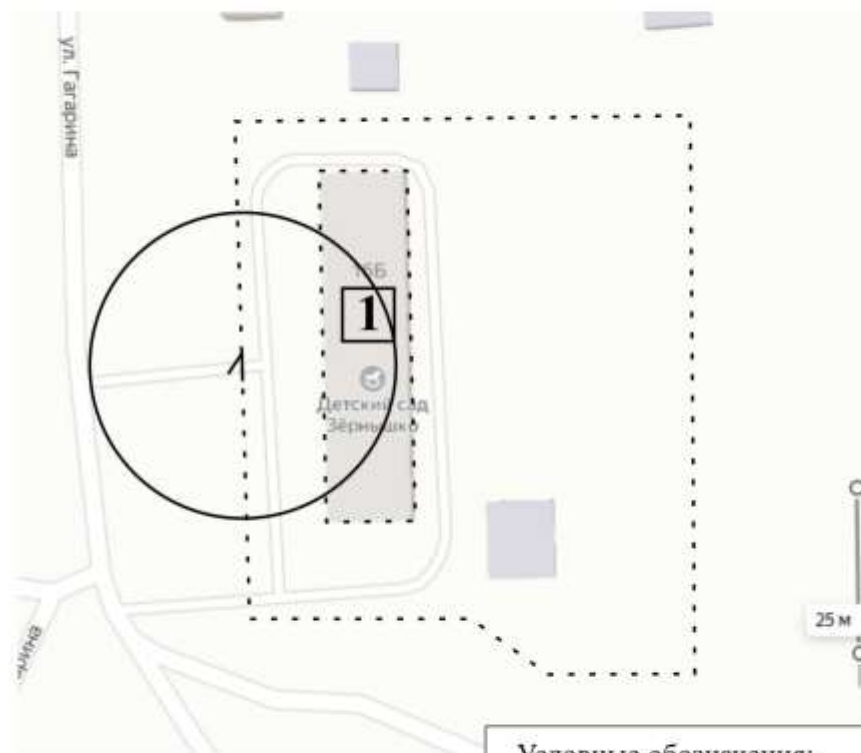


Граница прилегающая к входу в здание на расстоянии 25 метров

**СХЕМА**  
 границ прилегающей к зданию  
 МБОУ детский сад «Зернышко» территории  
 (д. Макасово, ул. Гагарина, д. 16Б)

Утверждена  
 постановлением администрации  
 Сосновского муниципального округа  
 Нижегородской области  
 от \_\_\_\_\_ года № \_\_\_\_\_

С  
 ▲  
 ······  
 Ю



Условные обозначения:

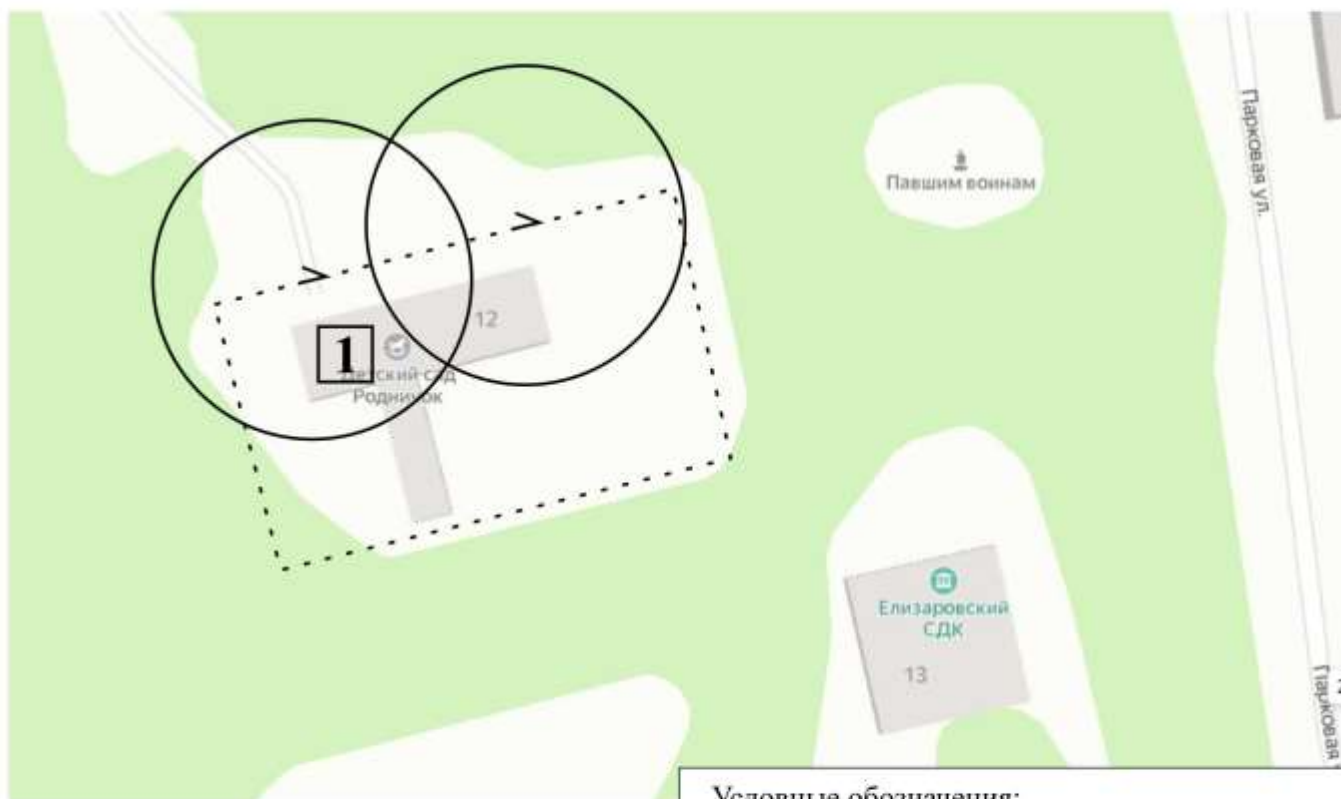
- 1 МБОУ д/с «Зернышко»
- Вход
- Граница обособленной территории
- Граница прилегающая к входу на территорию на расстоянии 25 метров

МАСШТАБ м 1:1000 (в 1 см 10 метров)




СХЕМА  
 границ прилегающей к зданию  
 МБДОУ детский сад «Родничок» территории  
 (с. Елизарово, ул. Парковая, д. 12)

Утверждена  
 постановлением администрации  
 Сосновского муниципального округа  
 Нижегородской области  
 от \_\_\_\_\_ года № \_\_\_\_\_

С  
 ↑  
 .....  
 Ю



Условные обозначения:

- 1 МБДОУ д/с «Родничок»
-  Вход
-  Граница обособленной территории
-  Граница прилегающая к входу на территорию на расстоянии 25 метров

МАСШТАБ м 1:1000 (в 1 см 10 метров)

СХЕМА  
 границ прилегающей к зданию  
 ГБУЗ НО «Сосновская ЦРБ» (Богдановский ФП) территории  
 (д. Богданово, ул. Молодёжная, д. 6)

Утверждена  
 постановлением администрации  
 Сосновского муниципального округа  
 Нижегородской области  
 от \_\_\_\_\_ года № \_\_\_\_\_

С  
 ▲  
 ····  
 Ю



МАСШТАБ м 1:1000 (в 1 см 10 метров)

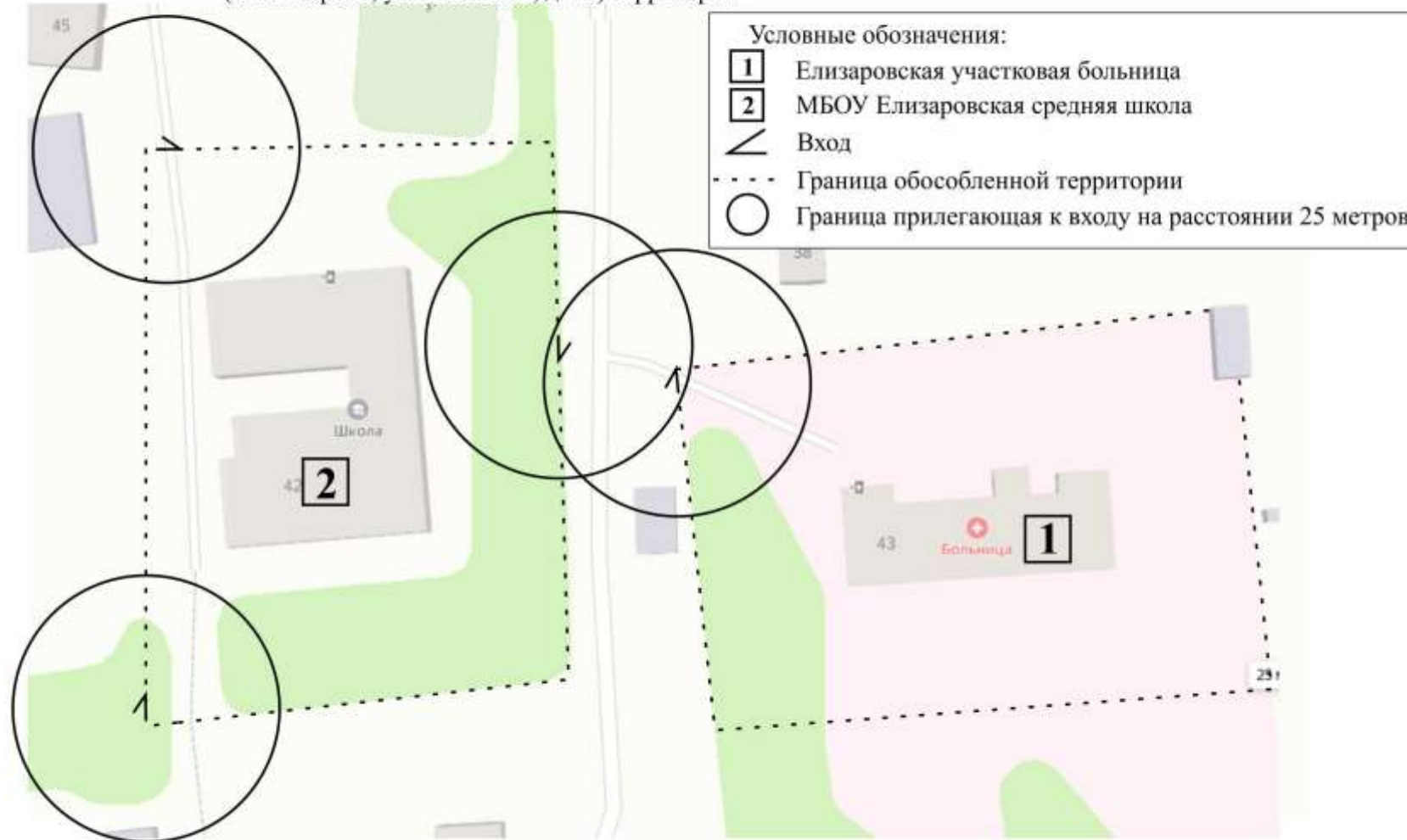




С  
▲  
.....  
Ю

**СХЕМА**  
 границ прилегающей к зданию  
 ГБУЗ НО «Сосновская ЦРБ» (Елизаровская участковая больница)  
 (с. Елизарово, ул. Школьная, д. 43);  
 к зданию МБОУ Елизаровская средняя школа  
 (с. Елизарово, ул. Школьная, д. 42) территории

Утверждена  
 постановлением администрации  
 Сосновского муниципального округа  
 Нижегородской области  
 от \_\_\_\_\_ года № \_\_\_\_\_



МАСШТАБ м 1:1000 (в 1 см 10 метров)

С  
▲  
:  
:  
:  
:  
:  
:  
:  
:  
Ю

СХЕМА  
границ прилегающей к зданию  
ГБУЗ НО «Сосновская ЦРБ» (Лесуновский ФП) территории  
(с. Лесуново, ул. Лесная, д. 35 А)

Утверждена  
постановлением администрации  
Сосновского муниципального округа  
Нижегородской области  
от \_\_\_\_\_ года № \_\_\_\_\_



- Условные обозначения:
- 1 Лесуновский ФП
  - ∠ Вход
  - - - - - Границы зданий
  - Граница прилегающая к входу на расстоянии 25 метров

МАСШТАБ 1:1000 (в 1 см 10 метров)

СХЕМА  
 границ прилегающей к зданию  
 ГБУЗ НО «Сосновская ЦРБ» (Вилейский ФП) территории  
 (д. Вилейка, ул. Центральная, д. 61)

Утверждена  
 постановлением администрации  
 Сосновского муниципального округа  
 Нижегородской области  
 от \_\_\_\_\_ года № \_\_\_\_\_

С  
 ▲  
 .....  
 Ю



Условные обозначения:




- 1 Вилейский ФП
- Вход
- Границы зданий
- Граница прилегающая к входу на расстоянии 25 метров

МАСШТАБ м 1:1000 (в 1 см 10 метров)

С  
▲  
Ю

**СХЕМА**  
 границ прилегающей к зданию  
 ГБУ «СРЦН Сосновского района» (с. Рожок, ул. Микрорайон, д.5);  
 к зданию филиала МБОУ Сосновская средняя школа №1  
 "Рожковская основная школа" (с. Рожок, ул. Микрорайон, д. 7) территории

Утверждена  
 постановлением администрации  
 Сосновского муниципального округа  
 Нижегородской области  
 \_\_\_\_\_ года № \_\_\_\_\_

Условные обозначения:	
<b>1</b>	ГБУ «СРЦН Сосновского района»
<b>2</b>	Филиал МБОУ Сосновская СШ №1 "Рожковская ОШ»
	Вход
	Граница обособленной территории
	Граница прилегающая к входу на расстоянии 25 метров

МАСШТАБ м 1:1000 (в 1 см 10 метров)



СХЕМА  
границ прилегающей к зданию  
ГБУЗ НО «Сосновская ЦРБ» (Рожковский ФАП) территории  
(с. Рожок, ул. Мира, д. 63)

Утверждена  
постановлением администрации  
Сосновского муниципального округа  
Нижегородской области  
от \_\_\_\_\_ года № \_\_\_\_\_

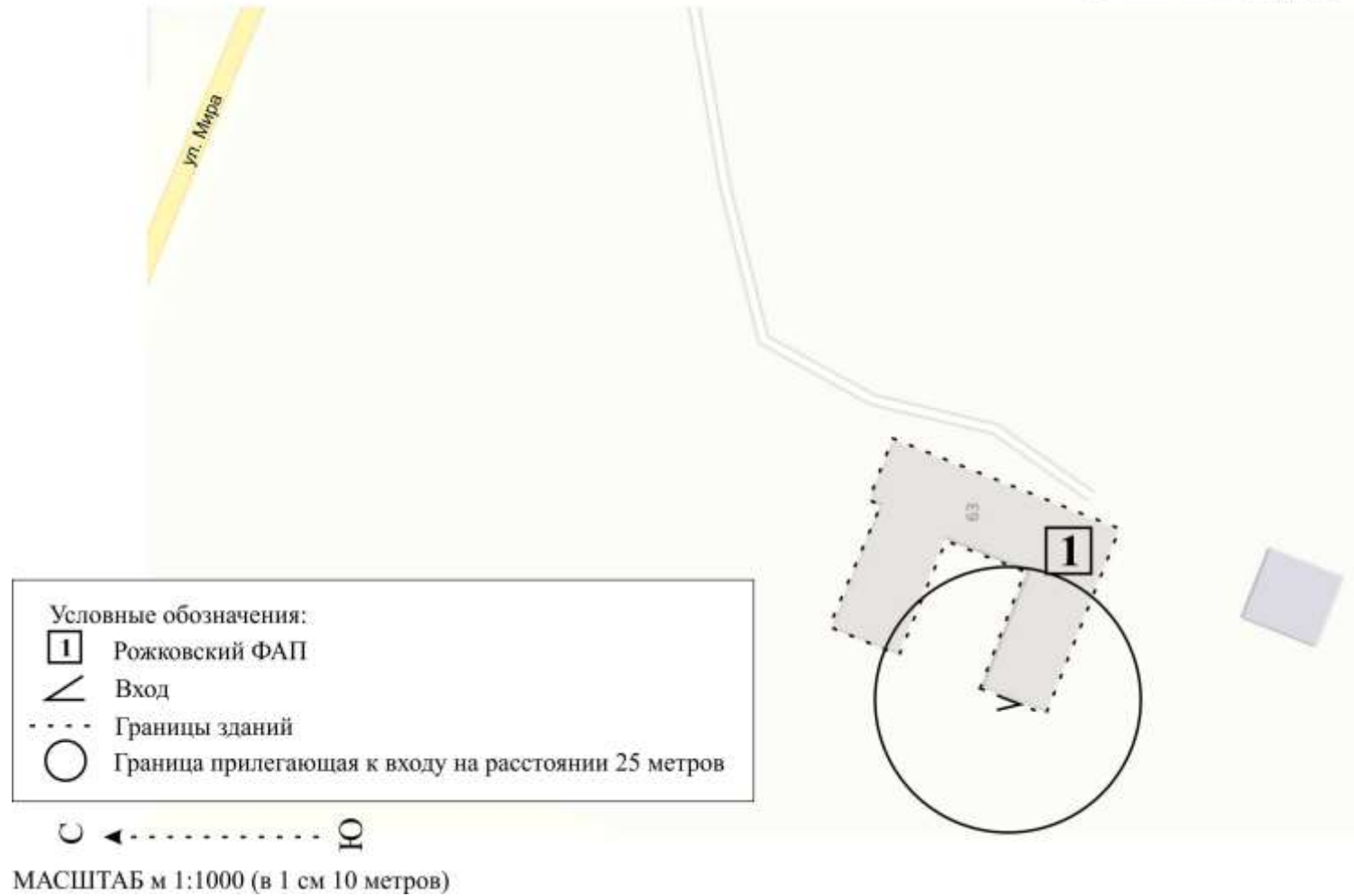
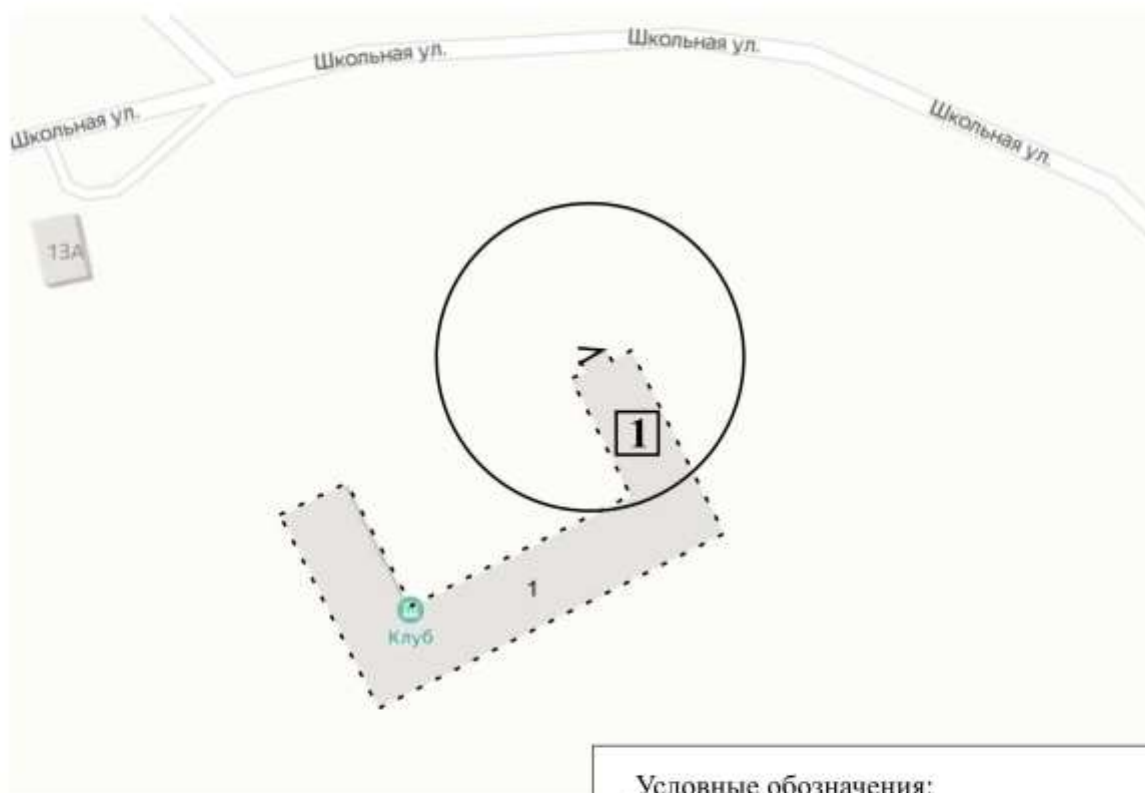


СХЕМА  
 границ прилегающей к зданию  
 ГБУЗ НО «Сосновская ЦРБ» (Венецкий ФАП) территории  
 (с. Венец, ул. Школьная, д. 1, пом. 1)

Утверждена  
 постановлением администрации  
 Сосновского муниципального округа  
 Нижегородской области  
 от \_\_\_\_\_ года № \_\_\_\_\_

С  
 ▲  
 .....  
 Ю



Условные обозначения:

□ 1 Венецкий ФАП

∠ Вход

..... Границы зданий

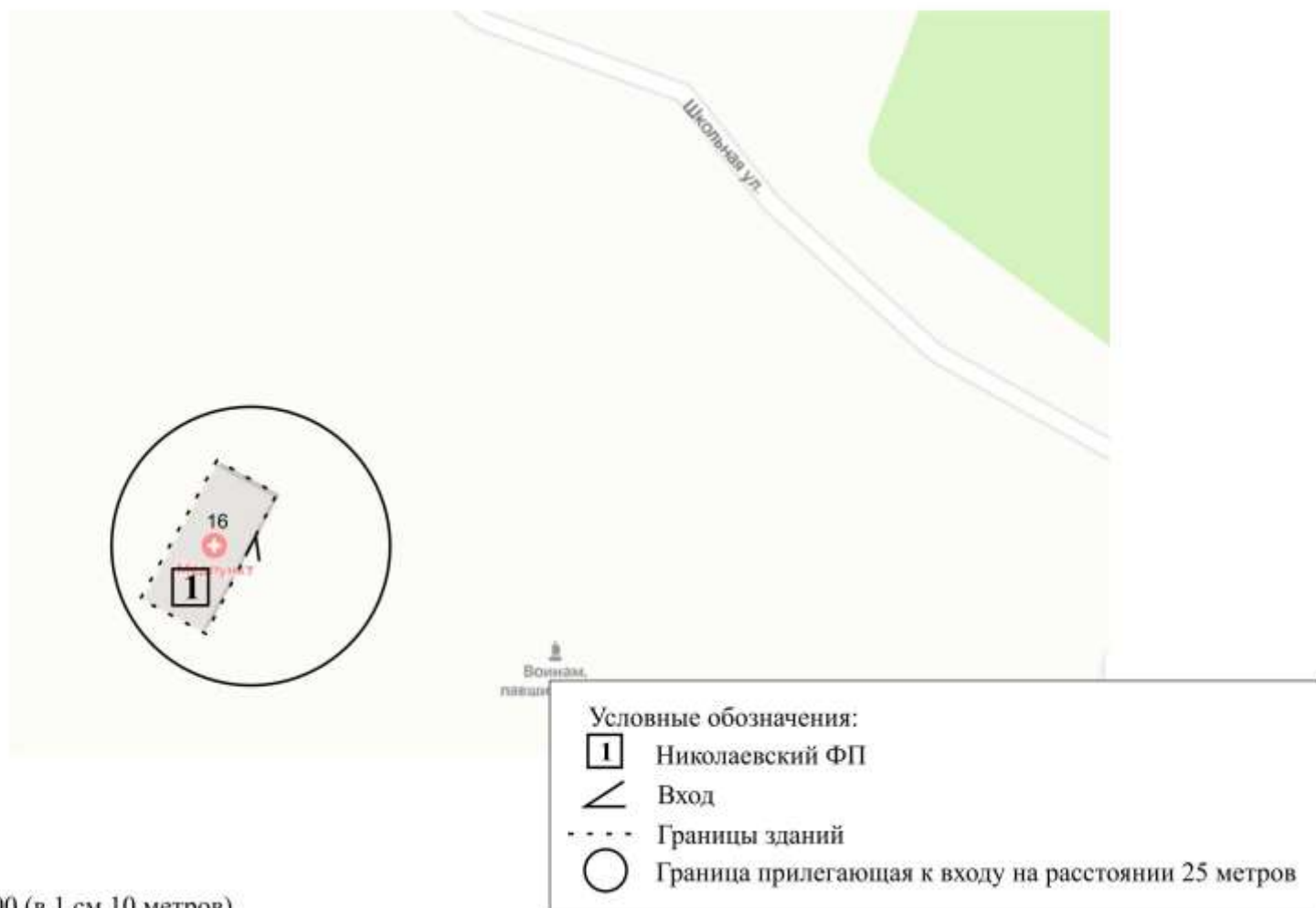
○ Граница прилегающая к входу на расстоянии 25 метров

МАСШТАБ м 1:1000 (в 1 см 10 метров)

**СХЕМА**  
 границ прилегающей к зданию  
 ГБУЗ НО «Сосновская ЦРБ» (Николаевский ФП) территории  
 (с. Николаевка, ул. Школьная, д. 16, часть здания №1)

Утверждена  
 постановлением администрации  
 Сосновского муниципального округа  
 Нижегородской области  
 от \_\_\_\_\_ года № \_\_\_\_\_

С  
 ▲  
 ····  
 Ю

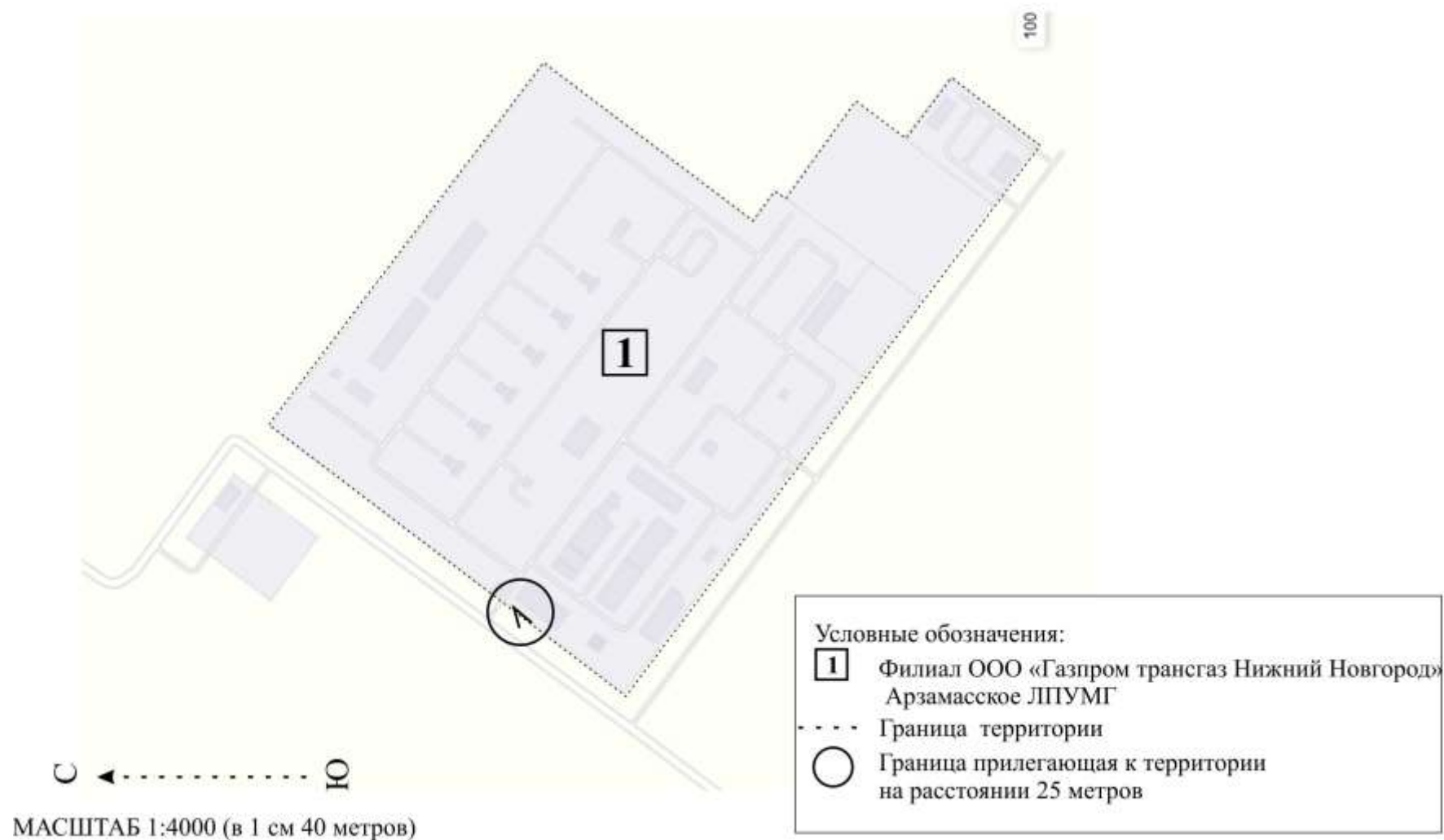


МАСШТАБ м 1:1000 (в 1 см 10 метров)



СХЕМА  
границ прилегающей  
к зданию Филиал ООО «Газпром трансгаз Нижний Новгород» - Арзамасское ЛПУМГ  
1-1,2 км. юго-восточнее д .Залесье Сосновского муниципального округа территории,  
координаты 55.591422, 43.141178

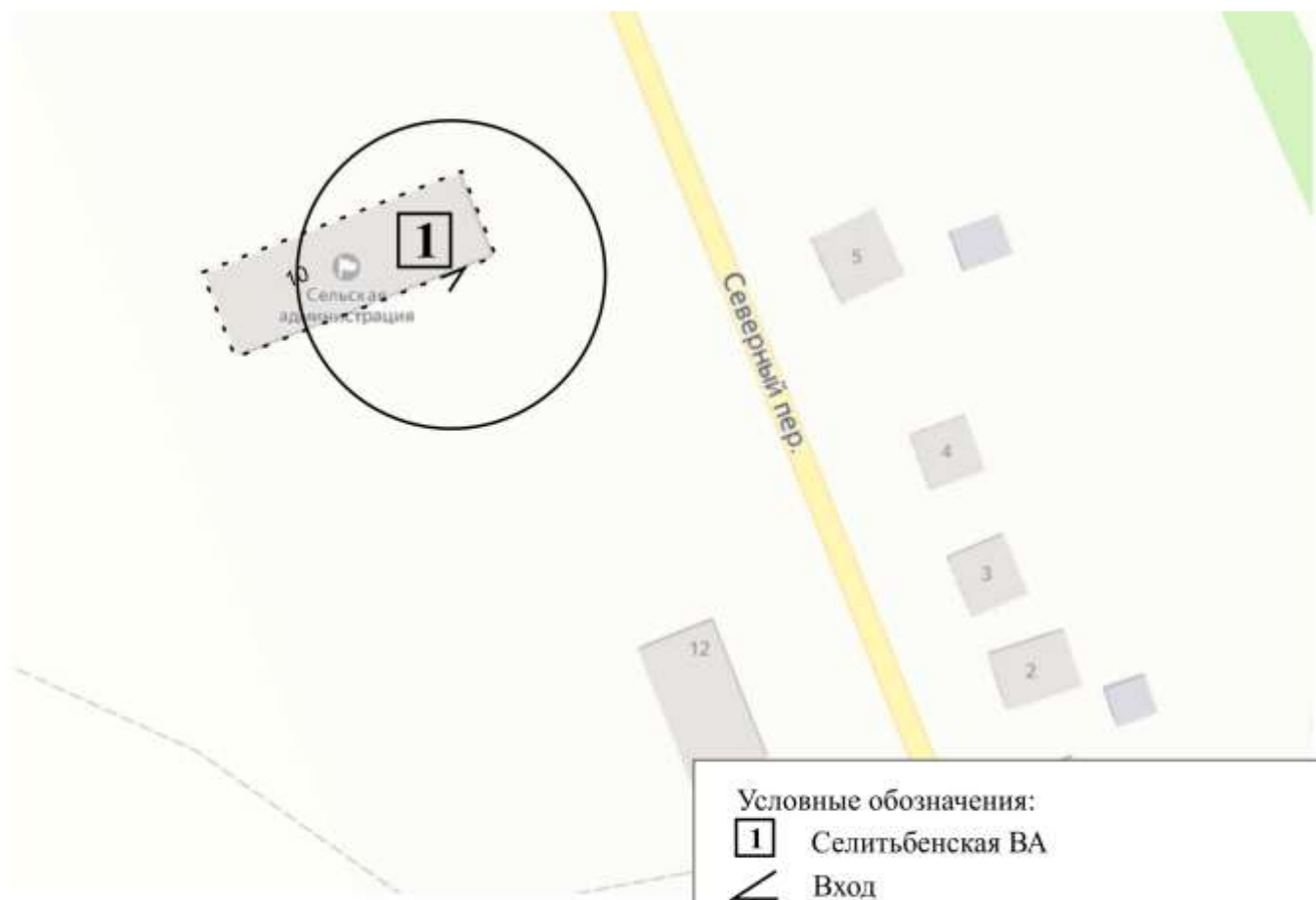
Утверждена  
постановлением администрации  
Сосновского муниципального округа  
Нижегородской области  
от \_\_\_\_\_ года № \_\_\_\_\_



**СХЕМА**  
границ прилегающей к зданию  
ГБУЗ НО «Сосновская ЦРБ» (Селитьбенская ВА) территории  
(с. Селитьба, ул. Переулок Северный, д. 10, часть здания №1)

Утверждена  
постановлением администрации  
Сосновского муниципального округа  
Нижегородской области  
от \_\_\_\_\_ года № \_\_\_\_\_

С  
▲  
.....  
Ю



- Условные обозначения:
- 1 Селитьбенская ВА
  - Вход
  - - - - - Границы зданий
  - Граница прилегающая к входу на расстоянии 25 метров

МАСШТАБ 1:1000 (в 1 см 10 метров)

СХЕМА  
 границ прилегающей к зданию МБОУ Селитьбенская средняя школа  
 (с. Селитьба, ул. Центральная, д. 185 В);  
 к зданию МБДОУ Д/С «Солнышко» (с. Селитьба, ул. Центральная, д. 185 Г) территории

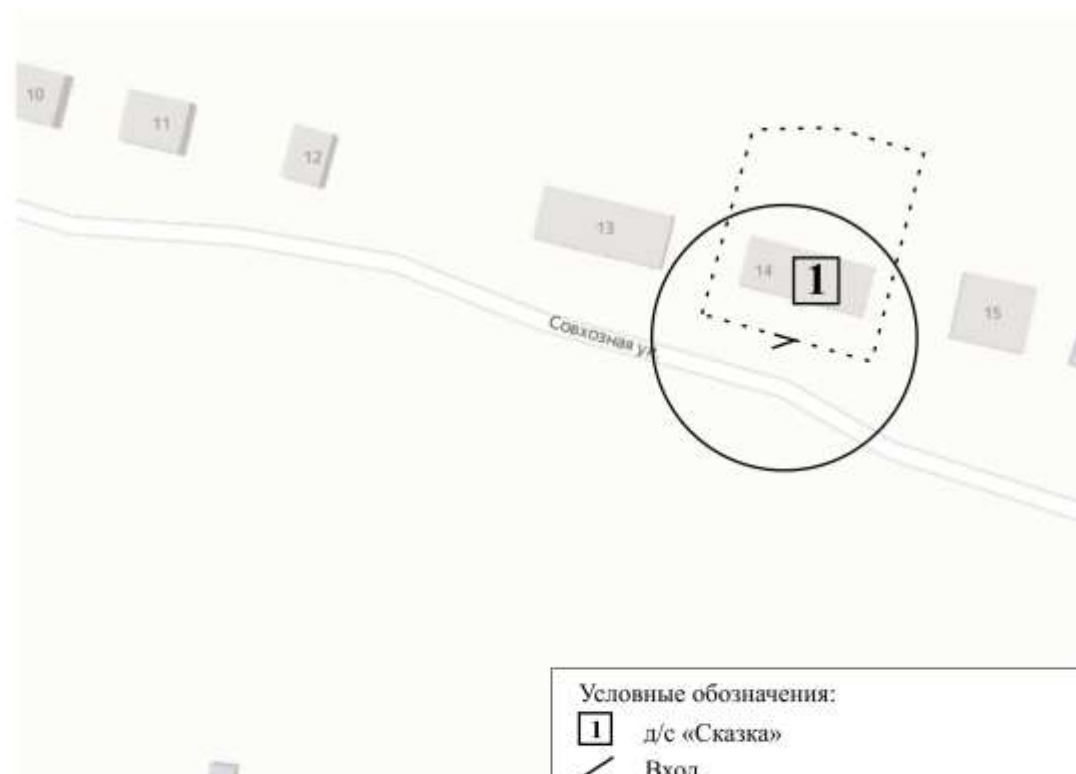
Утверждена  
 постановлением администрации  
 Сосновского муниципального округа  
 Нижегородской области  
 от \_\_\_\_\_ года № \_\_\_\_\_



С  
▲  
.....  
Ю

**СХЕМА**  
 границ прилегающей к зданию  
 МБДОУ детский сад «Сказка» территории  
 (д. Стечкино, ул. Совхозная, д. 14а)

Утверждена  
 постановлением администрации  
 Сосновского муниципального округа  
 Нижегородской области  
 от \_\_\_\_\_ года № \_\_\_\_\_



Условные обозначения:

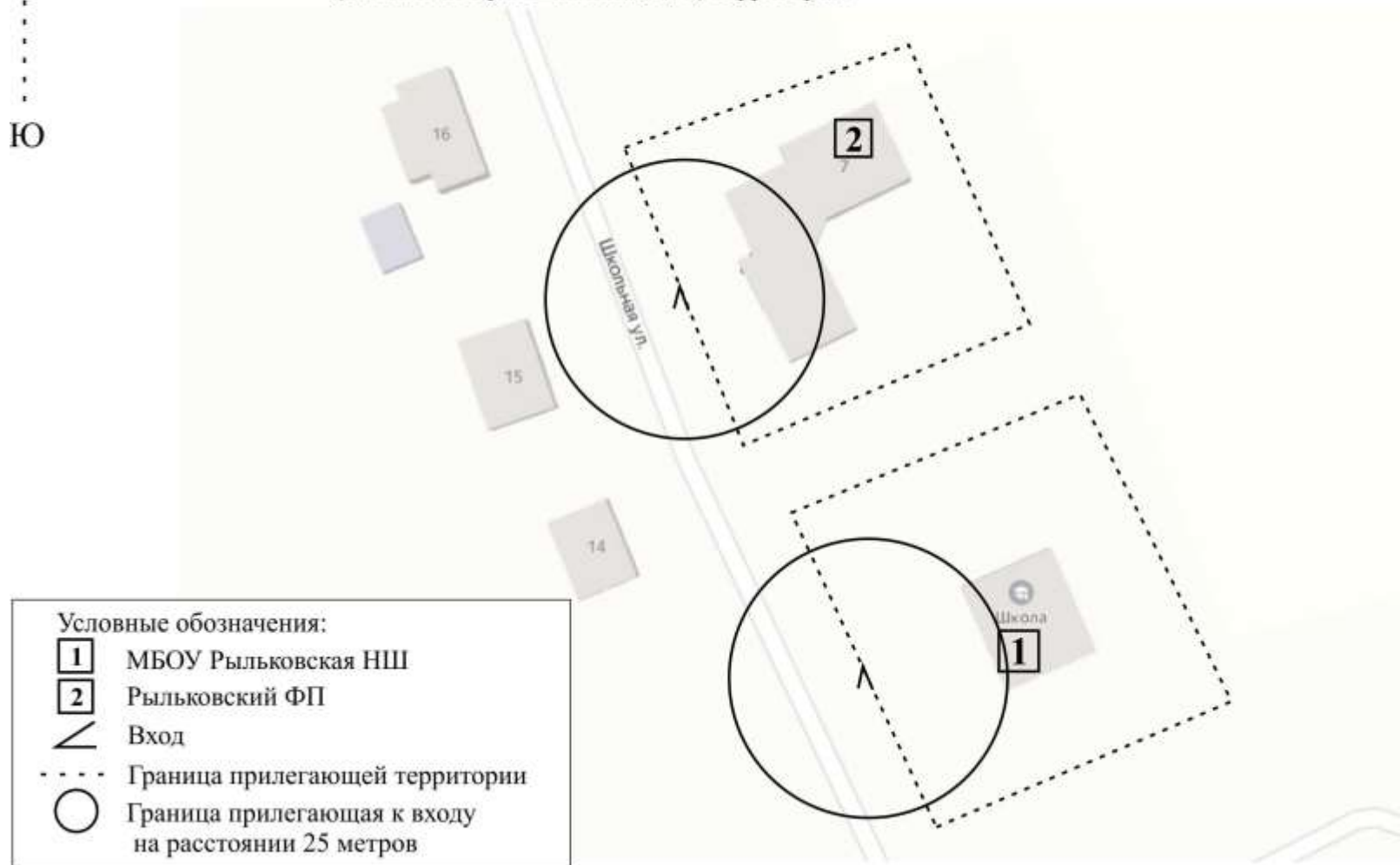
- 1 д/с «Сказка»
- Вход
- - - - - Граница обособленной территории
- Граница прилегающая к входу на расстоянии 25 метров

МАСШТАБ м 1:1000 (в 1 см 10 метров)

С  
↑  
· · · · ·  
Ю

**СХЕМА**  
 границ прилегающей к зданию  
 ГБУЗ НО «Сосновская ЦРБ» (Рыльковский ФП)  
 (д. Рыльково, ул. Школьная, д. 7, часть здания № 3);  
 к зданию МБОУ Рыльковская начальная школа  
 (д. Рыльково, ул. Школьная, д. 8) территории

Утверждена  
 постановлением администрации  
 Сосновского муниципального округа  
 Нижегородской области  
 от \_\_\_\_\_ года № \_\_\_\_\_

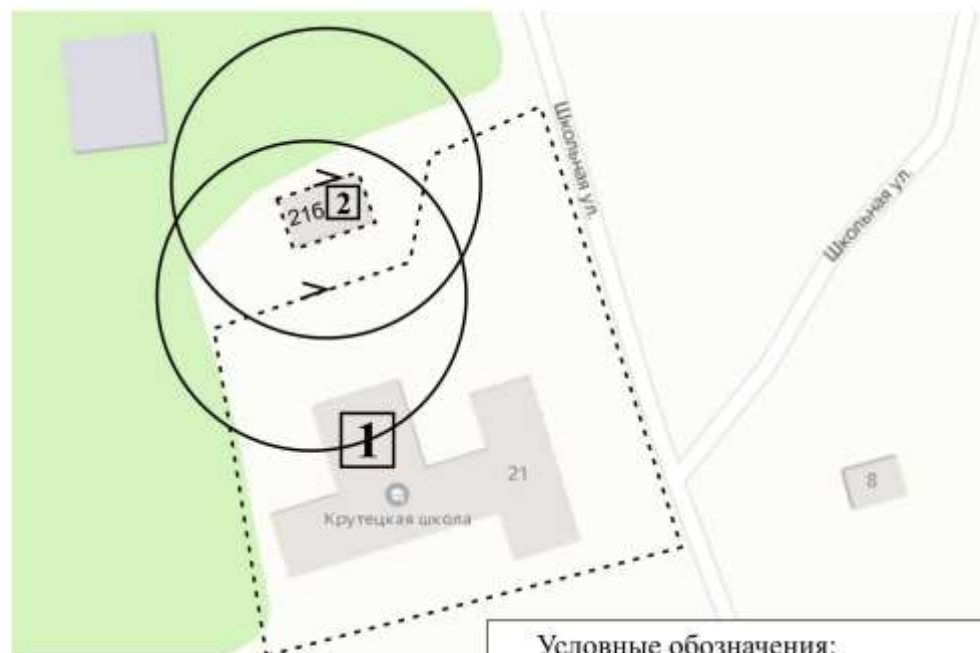


МАСШТАБ м 1:1000 (в 1 см 10 метров)

С  
▲  
.....  
Ю

**СХЕМА**  
 границ прилегающей к зданию ГБУЗ НО «Сосновская ЦРБ» (Крутецкий ФП)  
 (с. Крутые, ул. Школьная, д. 21 Б, часть здания №2);  
 к зданию Филиал МБОУ Сосновская средняя школа № 2  
 «Крутецкая основная школа» (с. Крутые, ул. Школьная, д. 21) территории

Утверждена  
 постановлением администрации  
 Сосновского муниципального округа  
 Нижегородской области  
 от \_\_\_\_\_ года № \_\_\_\_\_



Условные обозначения:

- 1** Филиал МБОУ Сосновская СШ № 2 «Крутецкая ОШ»
- 2** Крутецкий ФП
- ∠ Вход
- ..... Граница прилегающей территории (границы зданий)
- Граница прилегающая к входу на расстоянии 25 метров

МАСШТАБ м 1:1000 (в 1 см 10 метров)

СХЕМА  
 границ прилегающей к зданию  
 ГБУЗ НО «Сосновская ЦРБ» (Матюшевский ФП) территории  
 (с. Матюшево, ул. Младенцева, д. 1а)

Утверждена  
 постановлением администрации  
 Сосновского муниципального округа  
 Нижегородской области  
 от \_\_\_\_\_ года № \_\_\_\_\_

С  
 ↑  
 .....  
 Ю

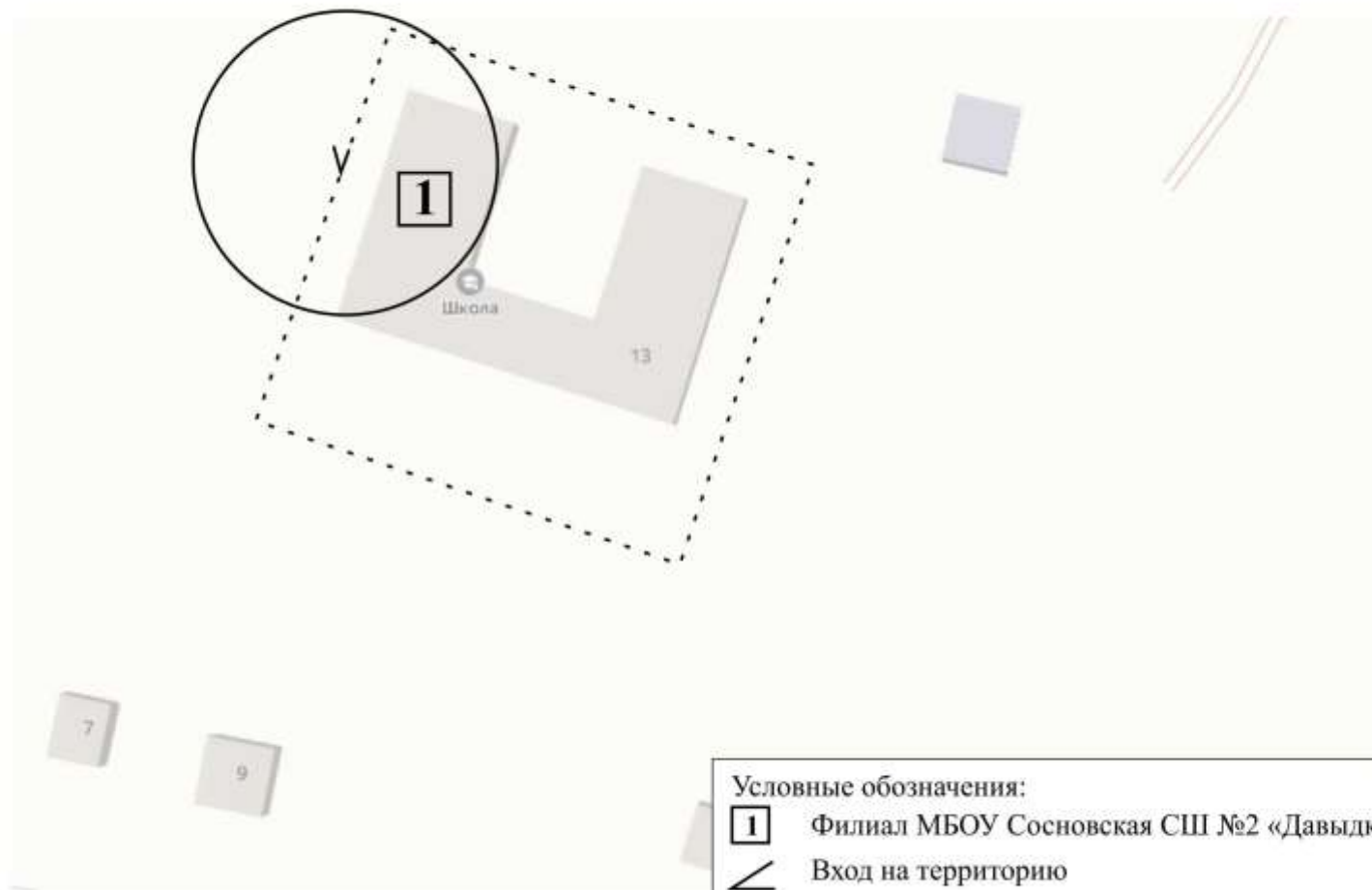


МАСШТАБ м 1:1000 (в 1 см 10 метров)

**СХЕМА**  
границ прилегающей к зданию  
филиал МБОУ Сосновская средняя школа № 2  
«Давыдковская основная школа» территории  
(с. Давыдково, ул. Школьная, д. 13)

Утверждена  
постановлением администрации  
Сосновского муниципального округа  
Нижегородской области  
от \_\_\_\_\_ года № \_\_\_\_\_

С  
▲  
.....  
Ю



- Условные обозначения:
- 1 Филиал МБОУ Сосновская СШ №2 «Давыдковская ОШ»
  - Вход на территорию
  - Граница прилегающей территории
  - Граница прилегающая к входу на расстоянии 25 метров

МАСШТАБ м 1:1000 (в 1 см 10 метров)

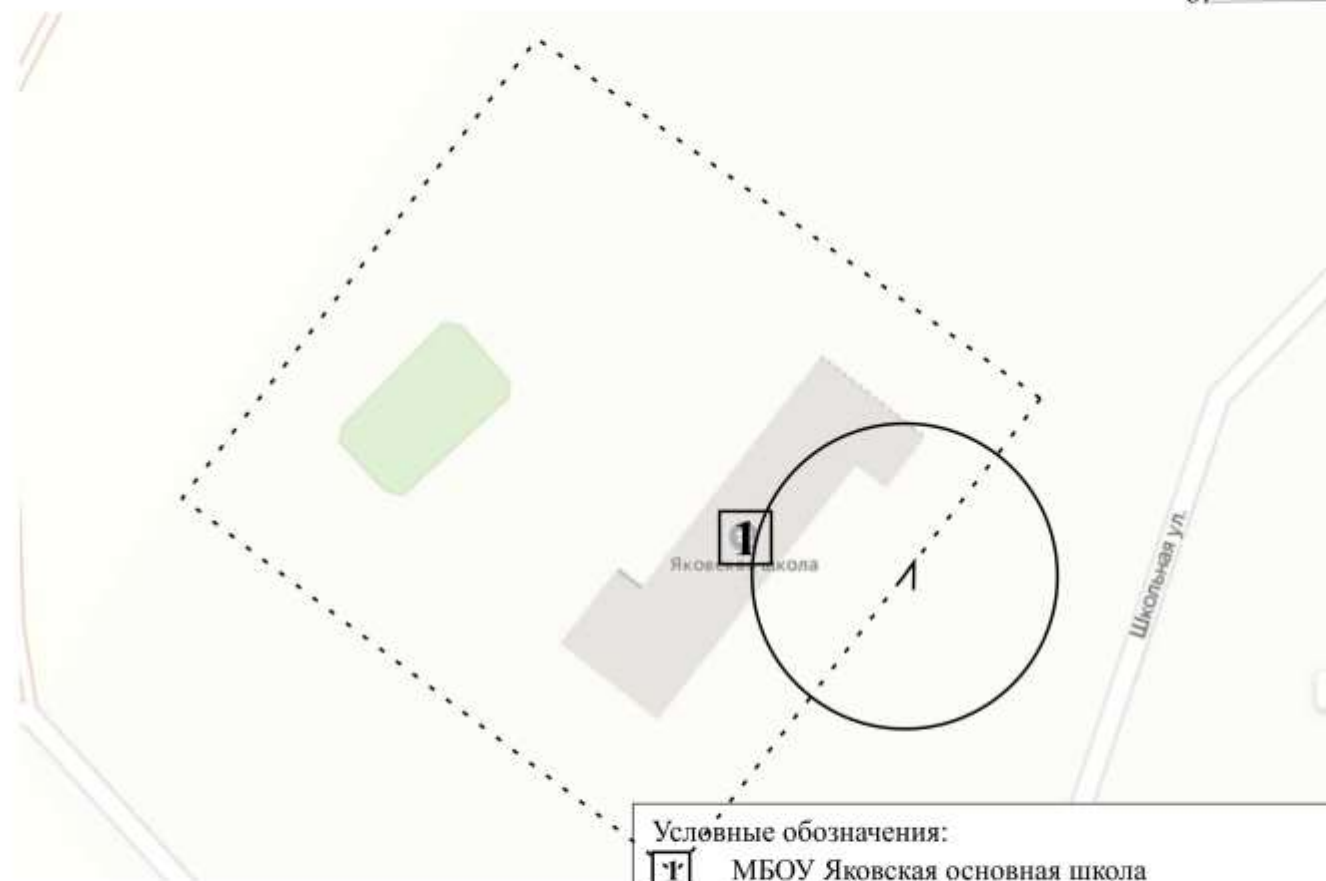




С  
▲  
.....  
Ю

СХЕМА  
границ прилегающей к зданию  
МБОУ Яковская основная школа территории  
(с. Яковское, ул. Школьная, д. 11)

Утверждена  
постановлением администрации  
Сосновского муниципального округа  
Нижегородской области  
от \_\_\_\_\_ года № \_\_\_\_\_



Условные обозначения:

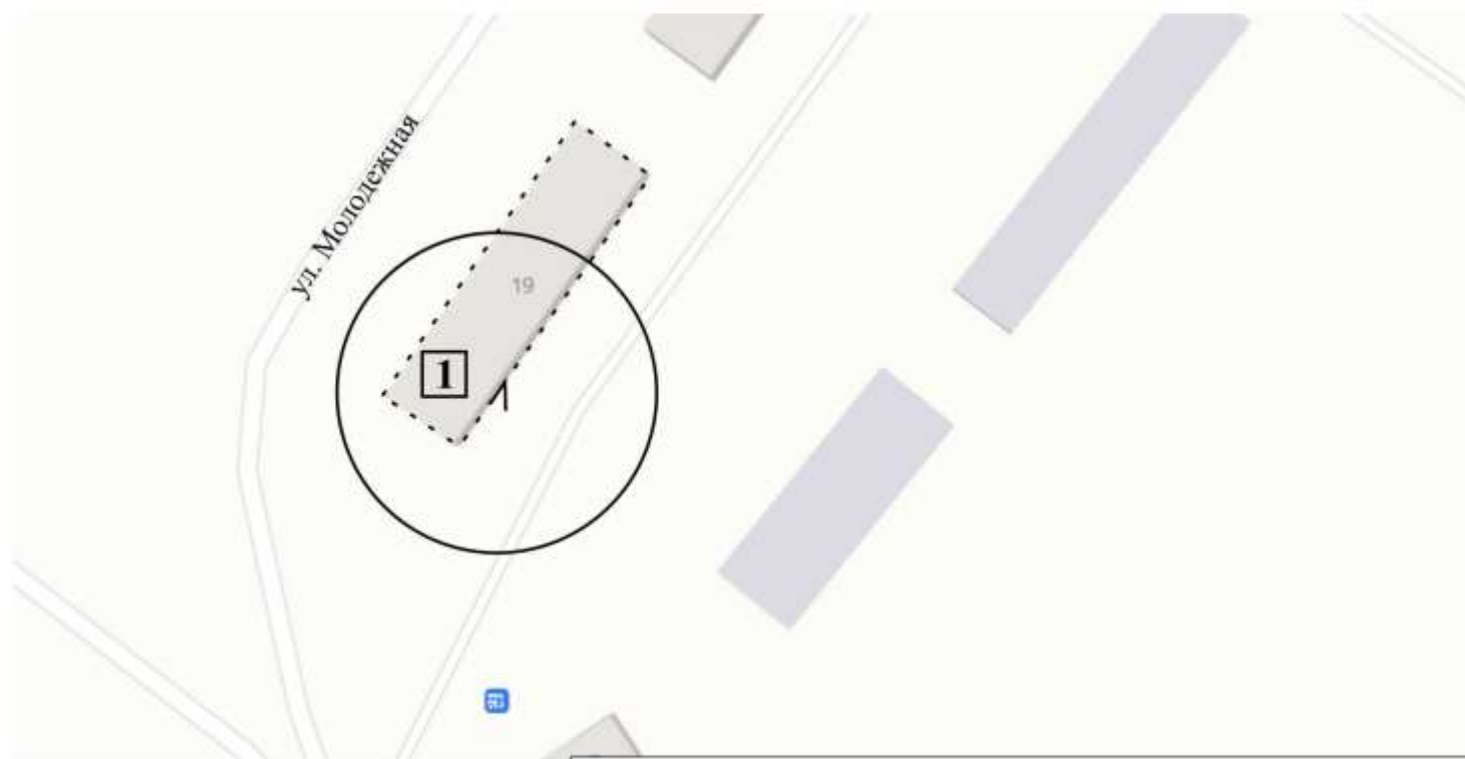
- Т МБОУ Яковская основная школа
- Вход на территорию
- ..... Граница обособленной территории
- Граница прилегающая к входу на территорию на расстоянии 25 метров

МАСШТАБ м 1:1000 (в 1 см 10 метров)

СХЕМА  
 границ прилегающей к зданию  
 ГБУЗ НО «Сосновская ЦРБ» (Яковский ФАП) территории  
 (с. Яковское, ул. Молодежная, д. 19, кв. 3)

Утверждена  
 постановлением администрации  
 Сосновского муниципального округа  
 Нижегородской области  
 от \_\_\_\_\_ года № \_\_\_\_\_

С  
 ↑  
 ·····  
 Ю



Условные обозначения:

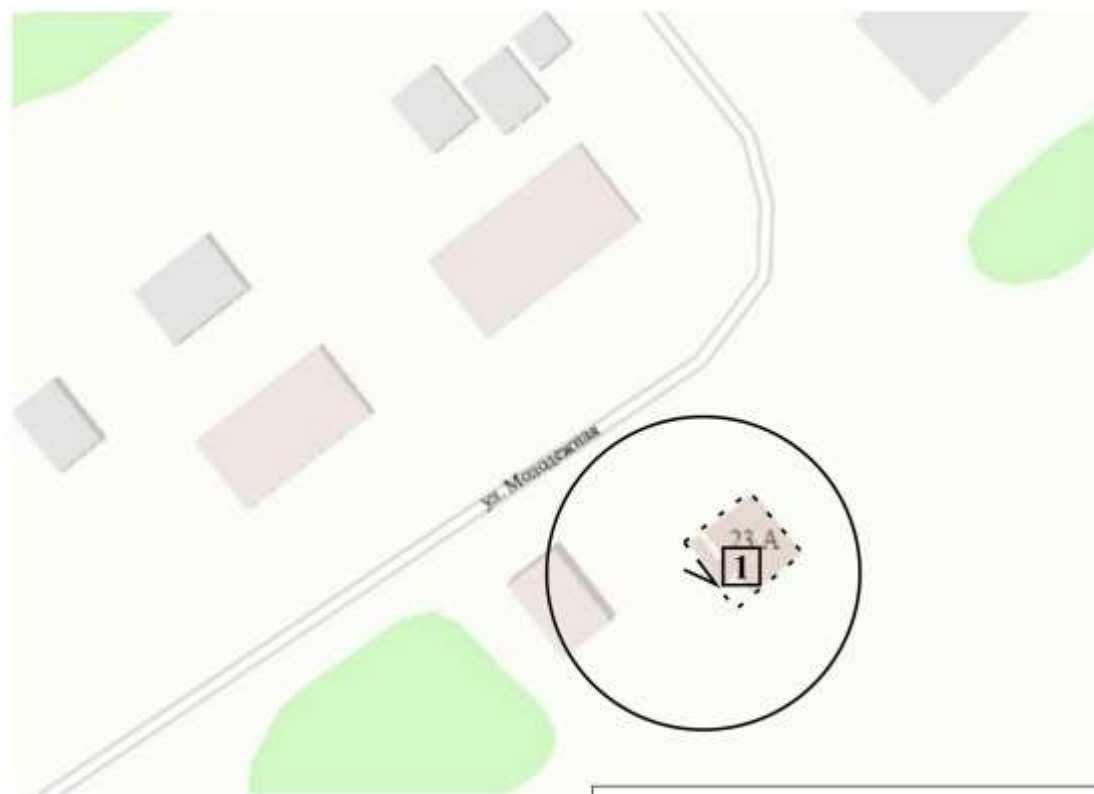
- 1 Яковский ФАП
- Вход в здание
- Границы зданий
- Граница прилегающая к входу в здание на расстоянии 25 метров

МАСШТАБ м 1:1000 (в 1 см 10 метров)

СХЕМА  
 границ прилегающей к зданию  
 ГБУЗ НО «Сосновская ЦРБ» (Барановский ФАП) территории  
 (с. Бараново, ул. Молодежная, д. 23 А)

Утверждена  
 постановлением администрации  
 Сосновского муниципального округа  
 Нижегородской области  
 от \_\_\_\_\_ года № \_\_\_\_\_

С  
 ▲  
 ····  
 Ю



Условные обозначения:

□ 1 Барановский ФАП

∠ Вход

· · · · Границы зданий

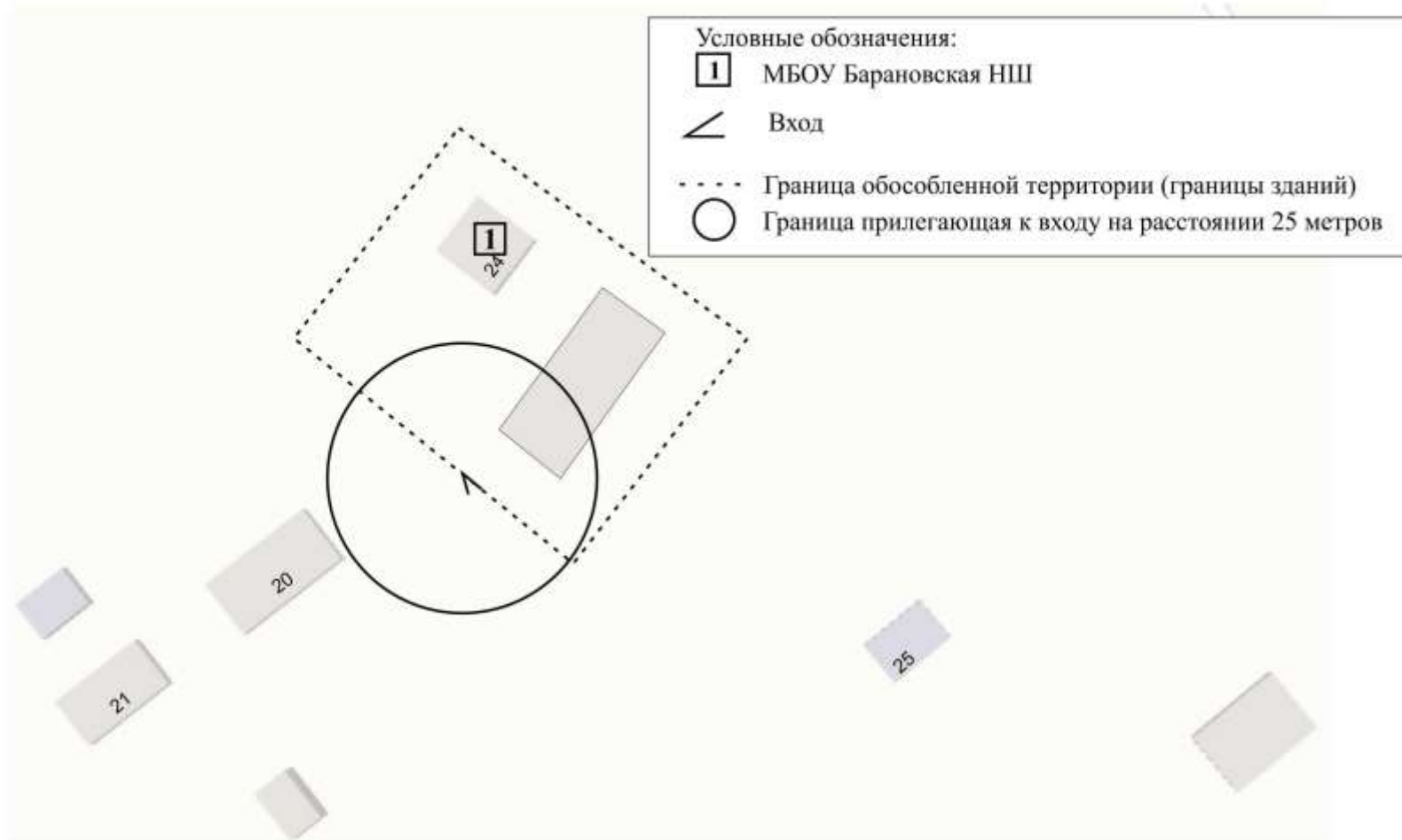
○ Граница прилегающая к входу на расстоянии 25 метров

МАСШТАБ 1:1000 (в 1 см 10 метров)

СХЕМА  
 границ прилегающей к зданию  
 МБОУ Барановская начальная школа территории  
 (с. Бараново, ул. Молодежная, 24)

Утверждена  
 постановлением администрации  
 Сосновского муниципального округа  
 Нижегородской области  
 от \_\_\_\_\_ года № \_\_\_\_\_

С  
 ▲  
 .....  
 Ю



МАСШТАБ м 1:1000 (в 1 см 10 метров)

