

АДМИНИСТРАЦИЯ РОЖКОВСКОГО СЕЛЬСОВЕТА
СОСНОВСКОГО МУНИЦИПАЛЬНОГО РАЙОНА
НИЖЕГОРОДСКОЙ ОБЛАСТИ

ПОСТАНОВЛЕНИЕ

03.12.2018

№56

Об утверждении схемы водоснабжения и водоотведения на территории Рожковского сельсовета Сосновского муниципального района Нижегородской области

В соответствии с Федеральным законом от 6 октября 2003 года № 131-ФЗ «Об общих принципах организации местного самоуправления в Российской Федерации», Федеральным законом Российской Федерации от 07.12.2011 года № 1416-ФЗ «О водоснабжении и водоотведении», Уставом Рожковского Сосновского муниципального района Нижегородской области:

1. Утвердить прилагаемую схему водоснабжения и водоотведения на территории Рожковского сельсовета Сосновского муниципального района Нижегородской области (приложение 1).

2. Постановление Рожковской сельской администрации муниципального образования Рожковский сельсовет Сосновского муниципального района Нижегородской области от 01.10.2013 года №13 «Об утверждении схемы водоснабжения и водоотведения сельского поселения Рожковского сельсовета Сосновского муниципального района Нижегородской области» - отменить.

3. Настоящее постановление вступает в силу со дня его обнародования.

4. Контроль за исполнением настоящего постановления оставляю за собой.

Глава местного самоуправления

Т.И. Самосадова

СХЕМА ВОДОСНАБЖЕНИЯ И ВОДООТВЕДЕНИЯ НА ТЕРРИТОРИИ РОЖКОВСКОГО СЕЛЬСОВЕТА СОСНОВСКОГО МУНИЦИПАЛЬНОГО РАЙОНА НИЖЕГОРОДСКОЙ ОБЛАСТИ

1. Общие положения

Основанием для разработки схемы водоснабжения сельского поселения Рожковского сельсовета Сосновского муниципального района Нижегородской области является:

- Федеральный закон от 6 октября 2003 года № 131-ФЗ «Об общих принципах организации местного самоуправления в Российской Федерации»;
- Федеральный закон от 07 декабря 2011 года № 1416-ФЗ «О водоснабжении и водоотведении»;
- Устав муниципального образования Рожковский сельсовет Сосновского муниципального района Нижегородской области;

Схема водоснабжения и водоотведения поселения – документ, содержащий материалы по обоснованию эффективного и безопасного функционирования систем водоснабжения и водоотведения, их развития с учетом правового регулирования в области энергосбережения и повышения энергетической эффективности, санитарной и экологической безопасности.

2. Основные цели и задачи схемы водоснабжения и водоотведения

- определение долгосрочной перспективы развития системы водоснабжения и водоотведения, обеспечения надежного водоснабжения и водоотведения наиболее экономичным способом при минимальном воздействии на окружающую среду, а также экономического стимулирования развития систем водоснабжения и водоотведения и внедрения энергосберегающих технологий;
- определение возможности подключения к сетям водоснабжения и водоотведения объекта капитального строительства и организации, обязанной при наличии технической возможности произвести такое подключение;
- повышение надежности работы систем водоснабжения и водоотведения в соответствии с нормативными требованиями;
- минимизация затрат на водоснабжение и водоотведение в расчете на каждого потребителя в долгосрочной перспективе;
- обеспечение жителей Рожковского сельсовета водоснабжением и водоотведением; строительство новых объектов производственного и другого назначения, используемых в сфере водоснабжения и водоотведения Рожковского сельсовета;
- улучшение качества жизни за последнее десятилетие обуславливает необходимость соответствующего развития коммунальной инфраструктуры существующих объектов.

3. Пояснительная записка

3.1. Административный центр Рожковского сельсовета - с. Лесуново, который является самостоятельной административно-территориальной единицей, находится в 15 км от районного центра п. Сосновское

Общая площадь земель Рожковского сельсовета ориентировочно составляет 20338,3 га.

Существующая численность населения Рожковского сельсовета по состоянию на 01.01.2018 г, составляет 1210 человек.

В состав Рожковского сельсовета входят 9 населенных пунктов: д. Вилейка, с. Венец, д. Залесье, с. Лесуново, с. Рожок, д. Михайловка, с. Николаевка, д. Ольгино, д. Марфино. Рожковский сельсовет граничит: с Крутецким сельским Советом, поселковой администрацией Сосновского района, Ардатовским районом.

4. Климат

Климат Рожковского сельсовета Сосновского муниципального района Нижегородской области умеренно континентальный - с теплым летом и часто холодной и многоснежной зимой. Территория находится под воздействием масс воздуха умеренных широт, переносимых преобладающими южными и юго-западными ветрами. Средняя скорость ветра составляет 10,4 м/с, максимальные значения скоростей ветра в июле составляют 9,4 м/с, а зимой 11,5 м/с. Среднегодовая температура воздуха составляет +3,3°С, по сезонам средние значения составляют летом +14,5°С, зимой -11,1°С. Территория отличается повышенным увлажнением. За год здесь выпадает в среднем 507мм осадков.

5. Жилищный фонд

Общая площадь жилых помещений в населенных пунктах Рожковского сельсовета на 01.01.2018 г. составила 39600 кв.м.

Жилищное строительство на территории сельского поселения практически не развивается. Ввод жилья осуществляется за счет средств населения путем строительства или реконструкции индивидуальных жилых домов. Муниципальный фонд на 80% оборудован водоснабжением, электроснабжением, теплоснабжением и канализацией.

Данные о существующем жилом фонде в населенных пунктах Рожковского сельсовета приведены в Таблице.

№ п/п	Наименование	Количество домов, шт
1	д. Вилейка	68
2	с. Венец	206
3	д. Залесье	65
4	с. Лесуново	249
5	с. Рожок	192
6	д. Михайловка	8
7	с. Николаевка	76
8	д. Ольгино	32
9	д. Марфино	28

6. Общественно-деловая зона

Земельные участки в составе общественно-дедовых зон предназначены для застройки культурно-бытового, и иными предназначенными для общественного использования объектами.

Общественный центр Рожковского сельсовета сформирован в с. Лесуново в остальных населенных пунктах Рожковского сельсовета сформированных общественных центров нет.

Учреждения культурно - досугового типа представлены в первую очередь СДК в с. Лесуново, с. Венец, с. Рожок, с. Николаевка. В с. Лесуново, с. Венец, с.

Николаевка, д. Вилейка и с. Рожок находятся фельдшерско-акушерские пункты (ФАП).

На территории Рожковского сельсовета расположены: 4 библиотеки, 4 дома культуры, 1 общеобразовательная школа, 1 детский сад, 11 магазинов, 2 отделения Почты России.

Объекты жизнеобеспечения Рожковского сельсовета: 16 трансформаторных подстанции, 6 бытовых скважин, 3 водозаборных башен.

Данные организаций, расположенных в черте населенных пунктов, по состоянию на 01.01.2018 г.

Таблица 2

Детские дошкольные учреждения

№ п/п	Наименование	Улица	№ дома	Этажи	Руководитель
1	филиал МБОУ Сосновская СШ №1 (детский сад при Рожковской ОШ)	Микрорайон	7	2	Швечкова О.В.

Учебные заведения

№ п/п	Наименование	Улица	№ дома	Этажи	Руководитель
1	филиал МБОУ Сосновская СШ №1	Микрорайон	7	2	Швечкова О.В.

Учреждения здравоохранения

№ п/п	Наименование	Улица	№ дома	Этажи	Руководитель
1	ФАП д. Вилейка	Центральная	61	1	Тоскина А.В. 34-1-52
2	ФАП с. Венец	Советская	4	1	Мохнова Н.А.
3	ФАП с. Лесуново	пер. Никольский	2	1	Никонова К.В. 34-1-06
4	ФАП с. Николаевка	Школьная	18, пом. 3	1	Кузьмина Т.В. 34-1-28
5	ФАП с. Рожок	Мира	65	1	Гусев Ю.А. 34-1-47

Учреждения культуры и искусства

№ п/п	Наименование	Улица	№ дома	Этажи	Руководитель
1	СДК с. Венец	Школьная	1	1	Фролова В.В.
2	СДК с. Лесуново	Мира	82	1	Зольникова А.В.
3	СДК с. Рожок	Микрорайон	6	2	Трифонов Л.В.
4	СДК с. Николаевка	Школьная	18, пом. 1	1	Батурина В.А.
5	Библиотека с. Венец	Центральная	3, пом. 2	2	Середенина Н.А.
6	Библиотека с. Лесуново	Восточная	39, пом. 3	1	Юрьева М.И.

7	Библиотека с. Рожок	Центральная	15, пом. 1	1	Борисова Н.В.
8	Библиотека с. Николаевка	Школьная	18, пом. 1	1	Батурина В.А.

Предприятия торговли

№ п/п	Наименование	Улица	№ дома	Этажи	Руководитель
1	д. Вилейка	Центральная	30	1	Мялкин А.В.
2	с. Венец	Советская	28	1	Мутовкина Н.Н.
3	с. Венец	Почтовая		1	Мялкин А.В.
4	с. Венец	Школьная	13	1	Мутовкина Н.Н.
5	с. Лесуново	Мира	75	1	Торгова Н.Н.
6	с. Лесуново	Восточная	30	1	Скамейкин П.
7	д. Залесье	Строева		1	Мутовкина Н.Н.
8	с. Рожок	Центральная	17	1	Соловьева С.А.
9	с. Рожок	Микрорайон	6	2	Горшков М.
10	с. Николаевка	Мира	12	1	Соловьева С.А.
11	д. Ольгино	Зеленая	60 а	1	Соловьева С.А.

Организация и учреждения связи

№ п/п	Наименование	Улица	№ дома	Этажи	Руководитель
1	ФГУП «Почта России» с. Лесуново	Восточная	39, пом. 1	1	Зинина Н.Г. 34-1-69
2	ФГУП «Почта России» с. Рожок	Центральная	15, пом. 2	1	Семикова Т.Н. 34-1-92

Таблица 3

№ п/п	Наименование населенного пункта	Всего		В том числе			
		домов	В т.ч. квартир	Центральное водоснабжение		Центральное водоотведение	
				домов	квартир	домов	квартир
1	с. Рожок	124	18	124	18	1	18

7. Инженерное оборудование, сети инженерно-технического обеспечения территории населенных пунктов Рожковского сельсовета

Инженерное обеспечение Рожковского сельсовета включает в себя:

1. Водоснабжение
2. Канализация
3. Теплоснабжение
4. Газоснабжение
5. Электроснабжение
6. Телефонизацию

Общая протяженность улиц, проездов на территории Рожковского сельсовета составляет – 28,3 км. Общая протяженность освещенных частей улиц и проездов на территории Рожковского сельсовета составляет – 28,3 км. Протяженность уличной

водопроводной сети на территории Рожковского сельсовета составляет – 6100 м. Протяженность уличной канализационной сети на территории Рожковского сельсовета составляет – 600 м.

8. Общая характеристика водоснабжения и водоотведения.

8.1 Водоснабжение

Данные о водоснабжении

На территории Рожковского сельсовета отопление осуществляет МУП «Бытсервис, холодное водоснабжение – МУП «Бытсервис».

Подача воды осуществляется на хозяйственно-питьевые нужды, противопожарные и производственные цели и полив. Централизованное водоснабжение обеспечивается подземным водозабором из 3 артскважины. Большая часть зданий обеспечена водопроводом. В 2015 году был проведен капитальный ремонт сети водоснабжения. В населенных пунктах Рожковского сельсовета имеется 43 колодца.

Таблица 4

Сети водоснабжения

№ п/п	Наименование объекта	Адрес	Площадь, протяженность, п.метров
1	Сети водопровода	с. Рожок	3500 м
2	Сети водопровода	с. Николаевка	2500 м
3	Сети канализации	с. Рожок	500 м

9. Водоотведение

Централизованная канализация имеется только в с. Рожок

№ п/п	Наименование объекта	Адрес	Площадь, протяженность, п.метров
1	Канализационные сети	с. Рожок	600 м

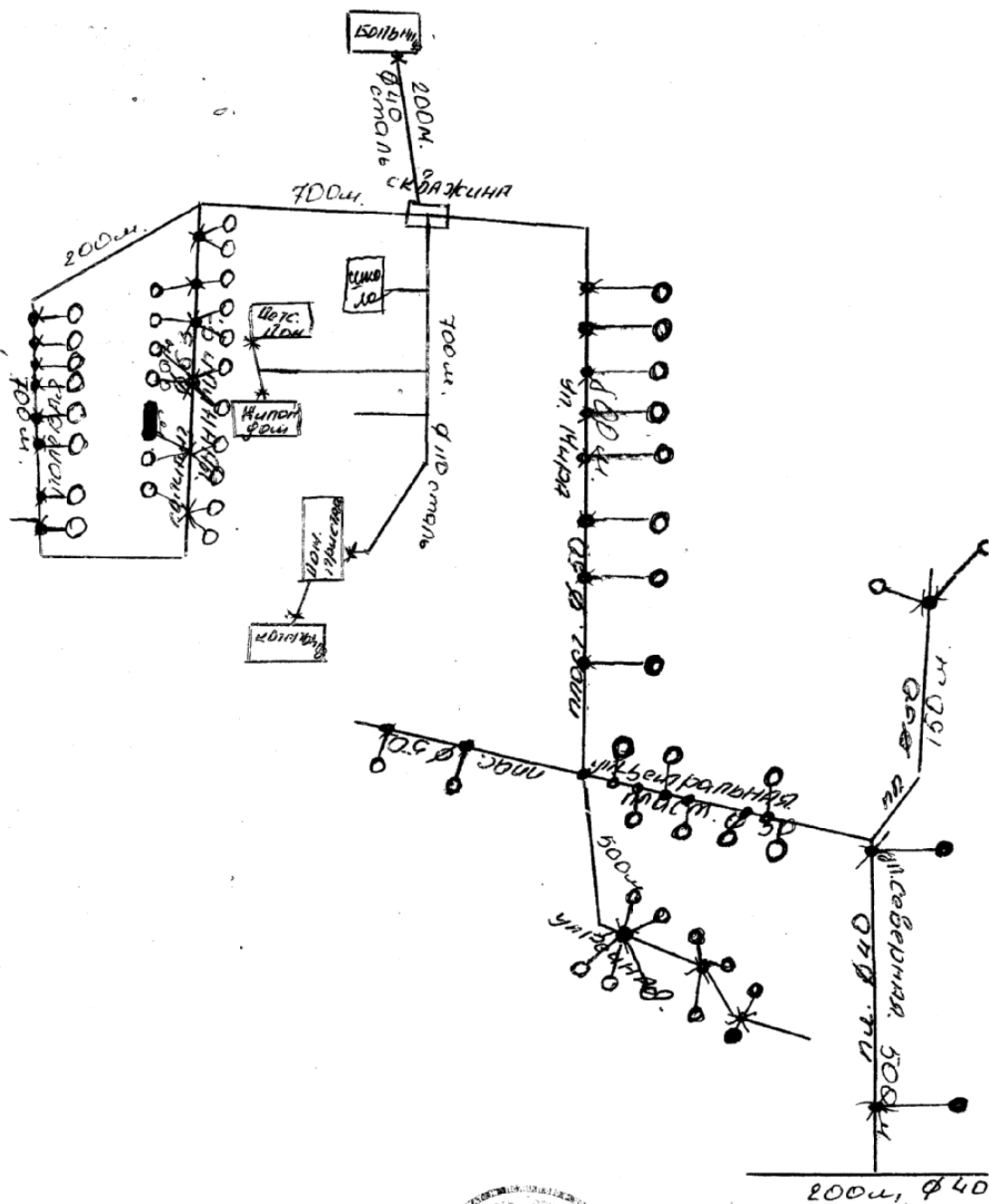
В связи с тем, что на территории Рожковского сельсовета в ближайшей перспективе не планируется нового строительства, требующего подключения объектов к центральному водоотведению, расширение радиуса водоотведения не целесообразно.

В остальных населенных пунктах Рожковского сельсовета централизованная система канализации в настоящее время отсутствует. Хозяйственно бытовые стоки от существующей застройки поступают в выгребные ямы и надворные уборные. Строительство централизованной канализации в ближайшей перспективе не планируется.

Тарифы на отпускаемую холодную воду и услуги водоотведения, оказываемые МУП «Бытсервис»

	Утвержденные тарифы (руб. за 1 м ³)
Водоснабжение	22,97
Водоотведение	24,80

СХЕМА
Водоснабжения
МУП «Бытсервис» с. Рожок



Директор МУП «Бытсервис»


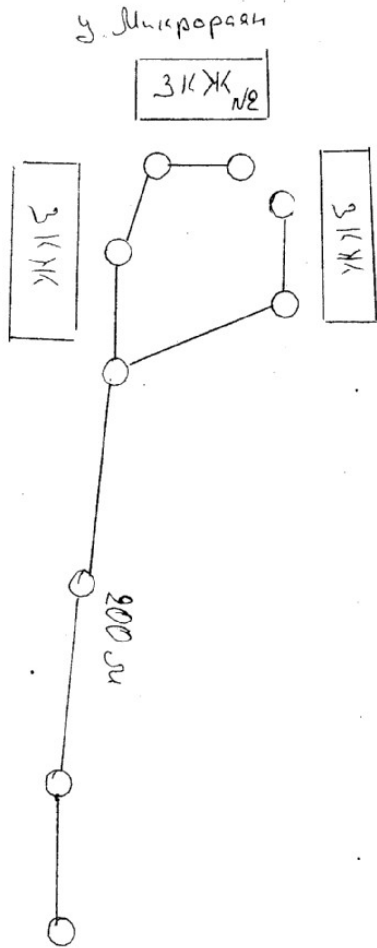
Сухарев С.Е.

- - смотровой колодец
- - частный дом
- × - граница ответственности.



Схема канализационной сети

с. Розок

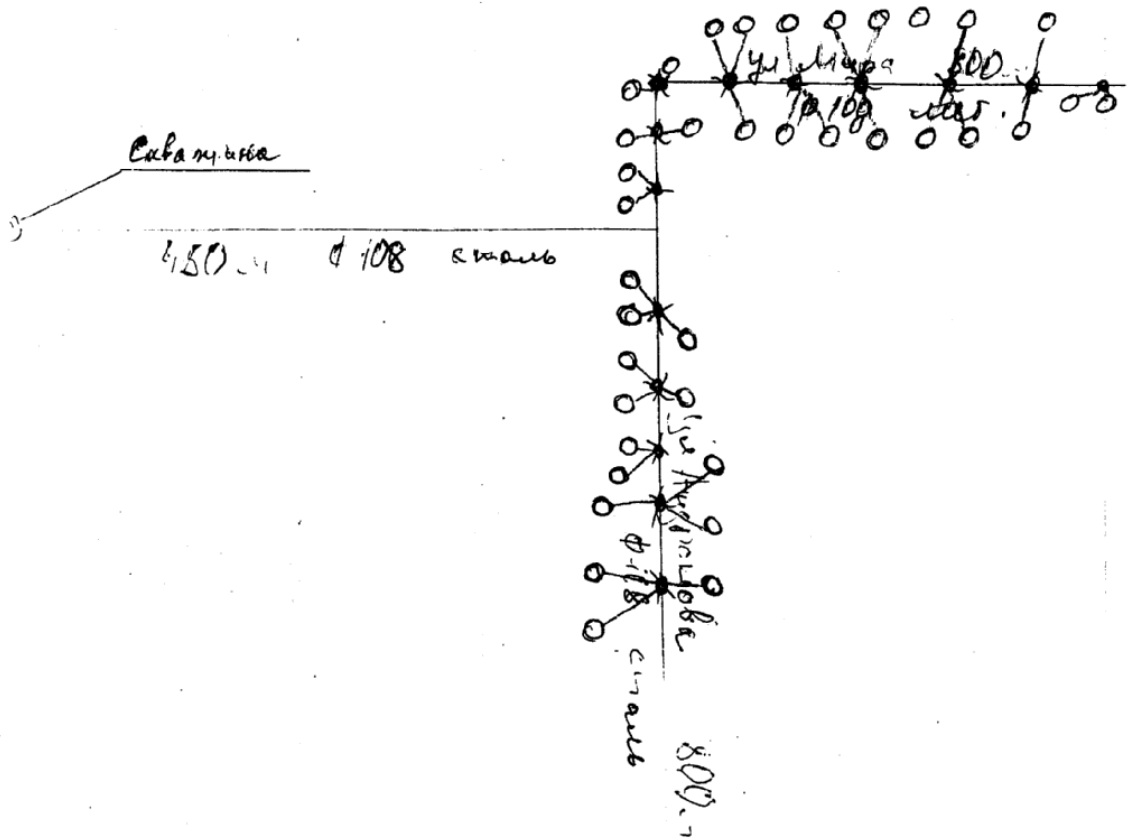


Директор Ижевск



Суварев С.С.

Схема водопровода в Николаевка




 Директор *Сурарь* Сурарь СЕ

- - труба
- - частный дом
- - муниципальной капремонт.
- × - граница ответственности.